

# Fietsroute

**van** Krommedijk 210 A in Dordrecht (Zuid-Holland)

via Mariapolder, Strijensas  
Kerkstraat, Strijen  
Oud Bonaventurasedijk, Strijen  
Noldijk, Barendrecht  
Waaldijk, Ridderkerk  
Rijksstraatweg, Ridderkerk  
Rijksstraatweg, Ridderkerk

**naar** Krommedijk 210 A in Dordrecht (Zuid-Holland)

Afstand 50.59 km

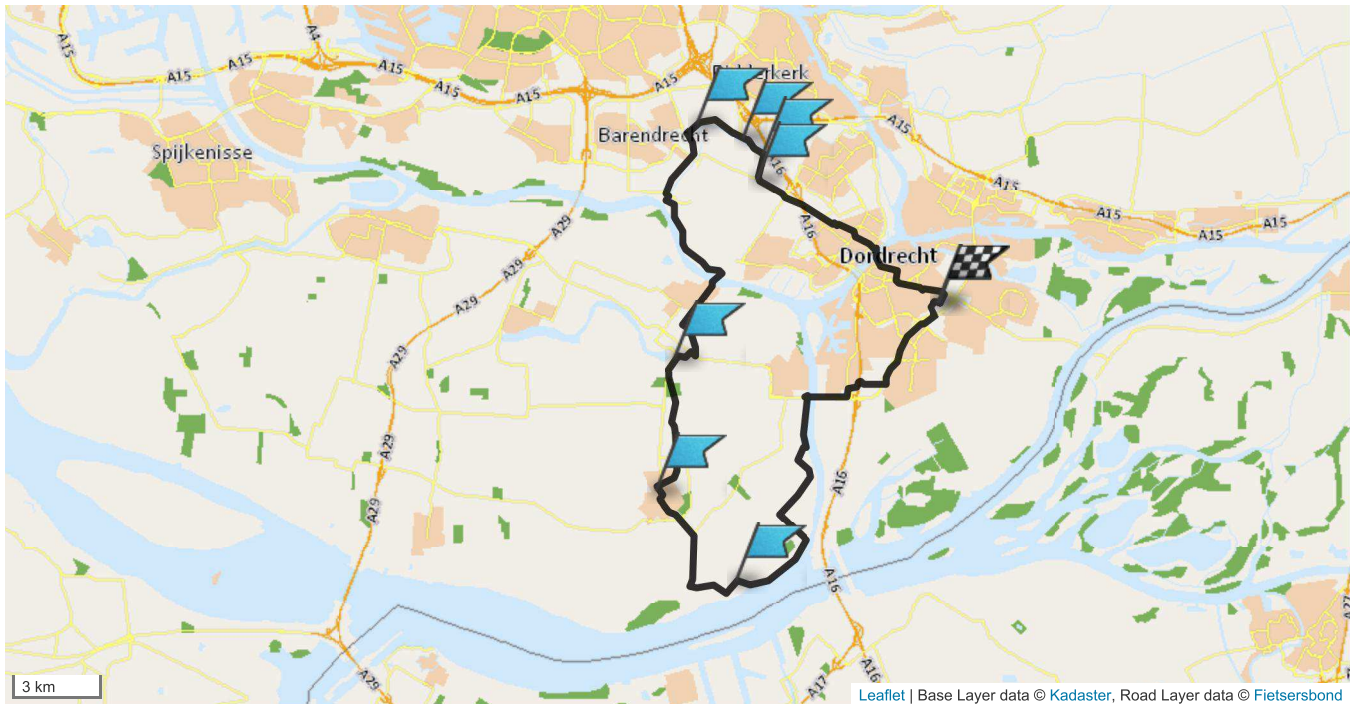
Routetype Makkelijk doorfietsen

Deze route wordt u aangeboden door de Fietsersbond  
en Europeesche verzekeringen.  
<https://routeplanner.fietsersbond.nl>



Let op: uw route bevat een veerpont of een weg die om een andere reden niet altijd toegankelijk is. Zie routeregel: 44, 72

## Volledige route



Leaflet | Base Layer data © Kadaster, Road Layer data © Fietsersbond

Start bij Krommedijk 210 A in Dordrecht (Zuid-Holland) en ga noordwestwaarts

|   |   |                     |  |           |
|---|---|---------------------|--|-----------|
| 1 | Ga na 210 meter op de kruising  | <b>schuin links</b> | naar Twintighoevenweg                    | 210 meter |
| 2 | Ga na 209 meter bij de T-splitsing  | <b>linksaf</b>      | naar Dubbeldamseweg Zuid                 | 420 meter |
| 3 | Ga na 268 meter bij het einde<br><i>In dit routeonderdeel zit een Paaltje.</i>    | <b>rechtdoor</b>    | , naam wordt Dordwijklaan                | 687 meter |
| 4 | Ga na 79 meter op de kruising   | <b>rechtsaf</b>     | naar Randweg                             | 766 meter |
| 5 | Ga na 515 meter bij het kruispunt<br><i>Deze afslag is bij een Verkeerslicht.</i> | <b>schuin links</b> | naar fietspad oostzijde Rondweg          | 1.3 km.   |
| 6 | Ga na 1.5 km. bij het kruispunt   | <b>schuin links</b> | , naam blijft fietspad oostzijde Rondweg | 2.8 km.   |






|    |   |                      |                                   |   |          |
|----|---|----------------------|-----------------------------------|---|----------|
| 7  | Ga na 919 meter op de kruising<br><i>In dit routeonderdeel zit een Dit is een gastadres van Vrienden op de Fiets met de volgende beschrijving: Verblijftype: Logeerkamer.</i> | <b>rechtsaf</b>      | naar Kilweg                       | ➔ | 3.8 km.  |
| 8  | Ga na 821 meter bij het kruispunt   | <b>rechtdoor</b>     | , naam wordt Amstelwijckfietsbrug | ⬆ | 4.6 km.  |
| 9  | Ga na 397 meter bij de Y-splitsing  | <b>schuin links</b>  | naar fietspad                     | ↙ | 5.0 km.  |
| 10 | Ga na 249 meter bij het einde   | <b>rechtdoor</b>     | , naam wordt Rijksstraatweg       | ⬆ | 5.3 km.  |
| 11 | Ga na 514 meter bij het kruispunt   | <b>rechtsaf</b>      | naar Provincialeweg               | ➔ | 5.8 km.  |
| 12 | Ga na 998 meter bij het einde   | <b>rechtdoor</b>     | , naam wordt Kiltunnel            | ⬆ | 6.8 km.  |
| 13 | Ga na 346 meter bij het einde<br><i>Op deze weg komt u in de woonplaats 's-Gravendeel.</i>  | <b>rechtdoor</b>     | , naam wordt Kiltunnelweg         | ⬆ | 7.1 km.  |
| 14 | Ga na 39 meter bij de zijstraat<br><i>Deze afslag is bij een weg met de volgende beschrijving: Roltrap alleen omhoog.</i>   | <b>rechtsaf</b>      | naar Naaldweg                     | ➔ | 7.2 km.  |
| 15 | Ga na 92 meter bij de zijstraat<br><i>In dit routeonderdeel zit een Hindernis gewone fietsen.</i>   | <b>rechtsaf</b>      | , naam blijft Naaldweg            | ➔ | 7.2 km.  |
| 16 | Ga na 162 meter bij de T-splitsing  | <b>scherp rechts</b> | naar Kilweg                       | ➤ | 7.4 km.  |
| 17 | Ga na 239 meter bij de Y-splitsing  | <b>scherp links</b>  | , naam blijft Kilweg              | ↙ | 7.6 km.  |
| 18 | Ga na 1.5 km. bij het einde   | <b>rechtdoor</b>     | , naam wordt Lagedijk             | ⬆ | 9.2 km.  |
| 19 | Ga na 570 meter op de kruising  | <b>schuin links</b>  | naar De Wacht                     | ↙ | 9.7 km.  |
| 20 | Ga na 428 meter bij de zijstraat  | <b>rechtdoor</b>     | , naam wordt Boomdijk             | ⬆ | 10.2 km. |
| 21 | Ga na 1.9 km. bij de zijstraat  | <b>schuin links</b>  | naar Meeuwenoordseweg             | ↙ | 12.1 km. |
| 22 | Ga na 531 meter bij het einde   | <b>rechtdoor</b>     | , naam wordt Mariapolder          | ⬆ | 12.6 km. |
| 23 | Ga na 3.7 km. bij de Y-splitsing<br><i>Op deze weg komt u in de woonplaats Strijensas. In dit routeonderdeel zit een Hindernis brede fietsen.</i>                             | <b>schuin links</b>  | naar Sassedijk                    | ↙ | 16.4 km. |
| 24 | Ga na 524 meter op de kruising  | <b>schuin links</b>  | , naam blijft Sassedijk           | ↙ | 16.9 km. |
| 25 | Ga na 12 meter bij de zijstraat   | <b>schuin rechts</b> | naar Buitendijk                   | ↗ | 16.9 km. |
| 26 | Ga na 1.4 km. bij het kruispunt   | <b>rechtsaf</b>      | , naam blijft Buitendijk          | ➔ | 18.3 km. |
| 27 | Ga na 47 meter bij de zijstraat   | <b>rechtdoor</b>     | , naam wordt Schenkeldijk         | ⬆ | 18.3 km. |
| 28 | Ga na 3.2 km. bij de zijstraat<br><i>Op deze weg komt u in de woonplaats Strijen.</i>   | <b>schuin links</b>  | , naam blijft Schenkeldijk        | ↙ | 21.5 km. |
| 29 | Ga na 193 meter bij de T-splitsing  | <b>rechtsaf</b>      | naar Boompjesstraat               | ➔ | 21.7 km. |
| 30 | Ga na 147 meter op de kruising  | <b>linksaf</b>       | naar Kerkstraat                   | ⬅ | 21.9 km. |
| 31 | Ga na 259 meter bij de Y-splitsing  | <b>scherp rechts</b> | naar Dingenis Sanderseplein       | ➤ | 22.1 km. |
| 32 | Ga na 73 meter bij de T-splitsing   | <b>schuin links</b>  | naar Oude Havenweg                | ↙ | 22.2 km. |
| 33 | Ga na 55 meter bij de T-splitsing   | <b>scherp rechts</b> | naar Oud Bonaventurasedijk        | ➤ | 22.3 km. |

|    |  |                      |                              |   |          |
|----|--|----------------------|------------------------------|---|----------|
| 34 | Ga na 4.8 km. na de oversteek<br><i>Op deze weg komt u in de woonplaats Maasdam.</i>       | <b>rechtdoor</b>     | , naam wordt Trambaan        | ↑ | 27.1 km. |
| 35 | Ga na 54 meter bij de T-splitsing  | <b>schuin rechts</b> | , naam blijft Trambaan       | ↗ | 27.2 km. |
| 36 | Ga na 506 meter bij de rotonde   | <b>rechtsaf</b>      | naar Kromme Elleboog         | → | 27.7 km. |
| 37 | Ga na 1.3 km. bij de Y-splitsing   | <b>schuin rechts</b> | naar Hoeksedijk              | ↗ | 29.2 km. |
| 38 | Ga na 487 meter bij het einde  | <b>rechtdoor</b>     | , naam wordt Maasdamsedijk   | ↑ | 29.6 km. |
| 39 | Ga na 97 meter bij de zijstraat<br><i>Op deze weg komt u in de woonplaats Puttershoek.</i> | <b>schuin rechts</b> | naar Laan van Heemstede      | ↗ | 29.7 km. |
| 40 | Ga na 458 meter bij de T-splitsing   | <b>schuin rechts</b> | naar Schouteneinde           | ↗ | 30.2 km. |
| 41 | Ga na 563 meter bij de T-splitsing   | <b>rechtsaf</b>      | , naam blijft Schouteneinde  | → | 30.8 km. |
| 42 | Ga na 43 meter bij de Y-splitsing  | <b>schuin links</b>  | naar Oosthavenzijde          | ↖ | 30.8 km. |
| 43 | Ga na 61 meter bij de zijstraat  | <b>rechtsaf</b>      | , naam blijft Oosthavenzijde | → | 30.9 km. |

Volg nu de knooppunten



|    |   |                      |                              |   |          |
|----|---|----------------------|------------------------------|---|----------|
| 45 | Ga na 294 meter bij kade<br><i>In dit routeonderdeel zit een Niet altijd toegankelijk, en een Veerpont met de volgende beschrijving: Naam: Puttershoek - Zwijndrecht Groote Lindt; Plaatsnaam: Puttershoek, Zwijndrecht Groote Lindt; Extra informatie: <a href="https://www.veerputtershoek.nl">https://www.veerputtershoek.nl</a> (Veer Puttershoek)<a href="https://www.deltapontjes.nl">https://www.deltapontjes.nl</a> (Website Deltapontjes); Type veer: Motorveerpont; Opmerkingen: - Vertrektijden Puttershoek: uu:00, uu:15, uu:30, uu:45, vertrektijden Zwijndrecht 5 minuten later. -De pont vaart op verzoek (contact met schipper). -De pont vaart op feestdagen (medio mei/medio juni) volgens de zondagsdienstregeling. ; Code: 131.</i> | <b>schuin links</b>  | naar Veerweg                 | ↖ | 31.2 km. |
| 46 | Ga na 211 meter op de kruising<br><i>Op deze weg komt u in de woonplaats Zwijndrecht.</i>   | <b>linksaf</b>       | naar fietspad 58             | ← | 31.4 km. |
| 47 | Ga na 75 meter op de kruising   | <b>rechtdoor</b>     | , naam wordt Drs J Borgmapad | ↑ | 31.5 km. |
| 48 | Ga na 2.2 km. bij de Y-splitsing<br><i>Op deze weg komt u in de woonplaats Heerjansdam.</i>   | <b>rechtdoor</b>     | , naam wordt fietspad        | ↑ | 33.7 km. |
| 49 | Ga na 1.2 km. bij de T-splitsing  | <b>rechtsaf</b>      | naar Industrierweg           | → | 34.9 km. |
| 50 | Ga na 19 meter bij de Y-splitsing   | <b>linksaf</b>       | , naam blijft Industrierweg  | ← | 34.9 km. |
| 51 | Ga na 33 meter bij het einde  | <b>rechtdoor</b>     | , naam wordt fietspad        | ↑ | 34.9 km. |
| 52 | Ga na 305 meter bij de rotonde<br><i>Op deze weg komt u in de woonplaats Barendrecht.</i>   | <b>scherp rechts</b> | naar Achterzeedijk           | ↘ | 35.2 km. |
| 53 | Ga na 226 meter bij de T-splitsing  | <b>linksaf</b>       | naar Noldijk                 | ← | 35.5 km. |
| 54 | Ga na 1.2 km. bij de zijstraat  | <b>rechtdoor</b>     | , naam blijft Noldijk        | ↑ | 36.8 km. |
| 55 | Ga na 1.5 km. bij de rotonde<br><i>Op deze weg komt u in de woonplaats Ridderkerk. In dit routeonderdeel zit een Paaltje.</i>   | <b>schuin rechts</b> | naar Rijksstraatweg          | ↗ | 38.3 km. |
| 56 | Ga na 611 meter bij het kruispunt   | <b>schuin rechts</b> | naar Waaldijk                | ↗ | 38.9 km. |

|    |  |                      |                               |  |          |
|----|--|----------------------|-------------------------------|--|----------|
| 57 | Ga na 1.1 km. bij het kruispunt  | <b>schuin rechts</b> | naar Rijksweg                 |    | 40.1 km. |
| 58 | Ga na 855 meter bij het kruispunt  | <b>schuin rechts</b> | , naam blijft Rijksweg        |   | 40.9 km. |
| 59 | Ga na 881 meter bij het kruispunt  | <b>schuin links</b>  | naar Langeweg                 |   | 41.8 km. |
| 60 | Ga na 1.1 km. bij het kruispunt<br><i>Deze afslag is bij een Verkeerslicht. Op deze weg komt u in de woonplaats Zwijndrecht.</i> | <b>schuin links</b>  | naar Bakesteinsezoom          |   | 42.9 km. |
| 61 | Ga na 164 meter bij de rotonde   | <b>schuin links</b>  | , naam blijft Bakesteinsezoom |   | 43.1 km. |
| 62 | Ga na 82 meter bij de zijstraat  | <b>linksaf</b>       | naar Langeweg                 |   | 43.2 km. |
| 63 | Ga na 1.6 km. bij het kruispunt  | <b>linksaf</b>       | naar Zwanebloem               |   | 44.8 km. |
| 64 | Ga na 17 meter bij de Y-splitsing  | <b>scherp rechts</b> | naar Swanendrift              |   | 44.9 km. |
| 65 | Ga na 76 meter na de oversteek   | <b>rechtdoor</b>     | , naam blijft Swanendrift     |   | 44.9 km. |
| 66 | Ga na 687 meter bij het kruispunt  | <b>schuin rechts</b> | naar fietspad                 |   | 45.6 km. |
| 67 | Ga na 76 meter bij het kruispunt   | <b>rechtsaf</b>      | naar Laan van Walburg         |   | 45.7 km. |
| 68 | Ga na 125 meter bij het kruispunt  | <b>linksaf</b>       | naar Rotterdamseweg           |   | 45.8 km. |
| 69 | Ga na 717 meter op de kruising   | <b>rechtdoor</b>     | , naam wordt Veerplein        |   | 46.6 km. |
| 70 | Ga na 85 meter bij de Y-splitsing  | <b>schuin links</b>  | naar Zomerlust                |   | 46.7 km. |
| 71 | Ga na 19 meter bij de Y-splitsing<br><i>Deze afslag is bij een weg met de volgende beschrijving: veersteiger.</i>                | <b>schuin rechts</b> | naar steiger                  |  | 46.7 km. |

Volg nu de knooppunten



|    |  |                      |                                  |   |          |
|----|--|----------------------|----------------------------------|---|----------|
| 73 | Ga na 307 meter bij kade<br><i>Deze afslag is bij een weg met de volgende beschrijving: veersteiger. In dit routeonderdeel zit een Niet altijd toegankelijk, en een Veerpont met de volgende beschrijving: Naam: Dordrecht Hooikade - Zwijndrecht Veerplein; Plaatsnaam: Dordrecht Hooikade, Zwijndrecht Veerplein; Informatie: 0800-0232545 (Waterbus Rotterdam); Extra informatie: <a href="https://www.waterbus.nl/reisplanner">https://www.waterbus.nl/reisplanner</a> (Waterbus Reisplanner)<a href="https://www.waterbus.nl/storage/lijn-21.jpg">https://www.waterbus.nl/storage/lijn-21.jpg</a> (Dienstregeling Waterbus Lijn 21)<a href="https://www.waterbus.nl/live/">https://www.waterbus.nl/live/</a> (Live routekaart); Type veer: Catamaran; Opmerkingen: -Waterbus lijn 21 -Vaart 4x per uur -De fiets mag gratis mee -Laatste afvaart vanaf Zwijndrecht gaat naar Dordrecht Merwekade ; Code: 132.</i> | <b>scherp links</b>  | naar steiger                     |  | 47.1 km. |
| 74 | Ga na 52 meter bij de T-splitsing<br><i>Op deze weg komt u in de woonplaats Dordrecht.</i>   | <b>rechtsaf</b>      | naar Hooikade                    |  | 47.1 km. |
| 75 | Ga na 34 meter bij het einde   | <b>linksaf</b>       | naar Mazelaarsstraat             |  | 47.1 km. |
| 76 | Ga na 32 meter bij de zijstraat  | <b>rechtdoor</b>     | , naam wordt Korte Gelderse kade |  | 47.2 km. |
| 77 | Ga na 62 meter op de kruising  | <b>schuin rechts</b> | naar Leuvebrug                   |  | 47.2 km. |
| 78 | Ga na 48 meter op de kruising  | <b>rechtdoor</b>     | , naam wordt Suikerstraat        |  | 47.3 km. |
| 79 | Ga na 117 meter bij de Y-splitsing   | <b>schuin links</b>  | naar Boogjes                     |  | 47.4 km. |

|    |  |                      |                                 |   |          |
|----|--|----------------------|---------------------------------|---|----------|
| 80 | Ga na 253 meter bij de zijstraat   | <b>rechtdoor</b>     | , naam wordt Belsteeg           | ↑ | 47.7 km. |
| 81 | Ga na 38 meter op de kruising  | <b>schuin rechts</b> | naar Spuiplein                  | ↗ | 47.7 km. |
| 82 | Ga na 4 meter bij de Y-splitsing   | <b>schuin rechts</b> | naar Spuibrug                   | ↗ | 47.7 km. |
| 83 | Ga na 22 meter bij de Y-splitsing  | <b>schuin rechts</b> | , naam blijft Spuibrug          | ↗ | 47.7 km. |
| 84 | Ga na 15 meter bij het kruispunt   | <b>scherp links</b>  | naar Spuiboulevard              | ↖ | 47.7 km. |
| 85 | Ga na 313 meter bij de rotonde   | <b>schuin rechts</b> | naar Johan de Wittstraat        | ↗ | 48.1 km. |
| 86 | Ga na 214 meter bij het kruispunt  | <b>rechtdoor</b>     | , naam wordt Stationsweg        | ↑ | 48.3 km. |
| 87 | Ga na 121 meter bij het kruispunt<br><i>Deze afslag is bij een Verkeerslicht.</i>  | <b>linksaf</b>       | naar Stationsplein              | ← | 48.4 km. |
| 88 | Ga na 82 meter bij het einde   | <b>rechtdoor</b>     | , naam wordt Burg de Raadsingel | ↑ | 48.5 km. |
| 89 | Ga na 307 meter bij de rotonde   | <b>schuin rechts</b> | naar Transvaalstraat            | ↗ | 48.8 km. |
| 90 | Ga na 124 meter bij het kruispunt  | <b>schuin rechts</b> | , naam blijft Transvaalstraat   | ↗ | 49.0 km. |
| 91 | Ga na 340 meter bij het kruispunt  | <b>schuin rechts</b> | naar Krommedijk                 | ↗ | 49.3 km. |
| 92 | Ga na 80 meter bij het kruispunt<br><i>Deze afslag is bij een Verkeerslicht.</i>   | <b>linksaf</b>       | naar Crayensteynstraat          | ← | 49.4 km. |
| 93 | Ga na 424 meter op de kruising   | <b>rechtsaf</b>      | naar Standhasenstraat           | → | 49.9 km. |
| 94 | Ga na 8 meter bij de zijstraat   | <b>linksaf</b>       | naar Crayensteynstraat          | ← | 49.9 km. |
| 95 | Ga na 164 meter op de kruising   | <b>rechtdoor</b>     | , naam wordt Reeweg Oost        | ↑ | 50.0 km. |
| 96 | Ga na 170 meter bij de zijstraat   | <b>rechtsaf</b>      | , naam blijft Reeweg Oost       | → | 50.2 km. |
| 97 | Kom na 381 meter bij het eindpunt van uw route<br><i>Dit routeonderdeel is niet altijd toegankelijk; . In dit routeonderdeel zit een Niet altijd toegankelijk.</i> |                      |                                 |   | 50.6 km. |

## Deze route online bekijken

Scan de onderstaande qr-code met uw mobiele telefoon



**Probeer nu onze vernieuwde app, nu met verbeterde navigatie en gesproken routeaanwijzingen!**

