

# Fietsroute

**van** Krommedijk 210 A in Dordrecht (Zuid-Holland)

via  
 fietspad, Dordrecht  
 Generaal Spoorpad, Dordrecht  
 Merwelanden, Dordrecht  
 fietspad, Dordrecht  
 fietspad, Dordrecht  
 Kors Monsterpad, Dordrecht  
 Oostdijk, Dordrecht  
 Zuiddijk, Dordrecht  
 Fietspad Langs den Engel, Dordrecht  
 Mariapolder, Strijensas  
 Mariapolder, Strijensas  
 Kerkstraat, Strijen  
 Oud Bonaventurasedijk, Strijen  
 Noldijk, Barendrecht  
 Noldijk, Ridderkerk  
 Waaldijk, Ridderkerk  
 Rijksstraatweg, Ridderkerk  
 Rijksstraatweg, Ridderkerk  
 Reeweg Oost, Dordrecht

**naar** Krommedijk 210 A in Dordrecht (Zuid-Holland)

Afstand 81.58 km

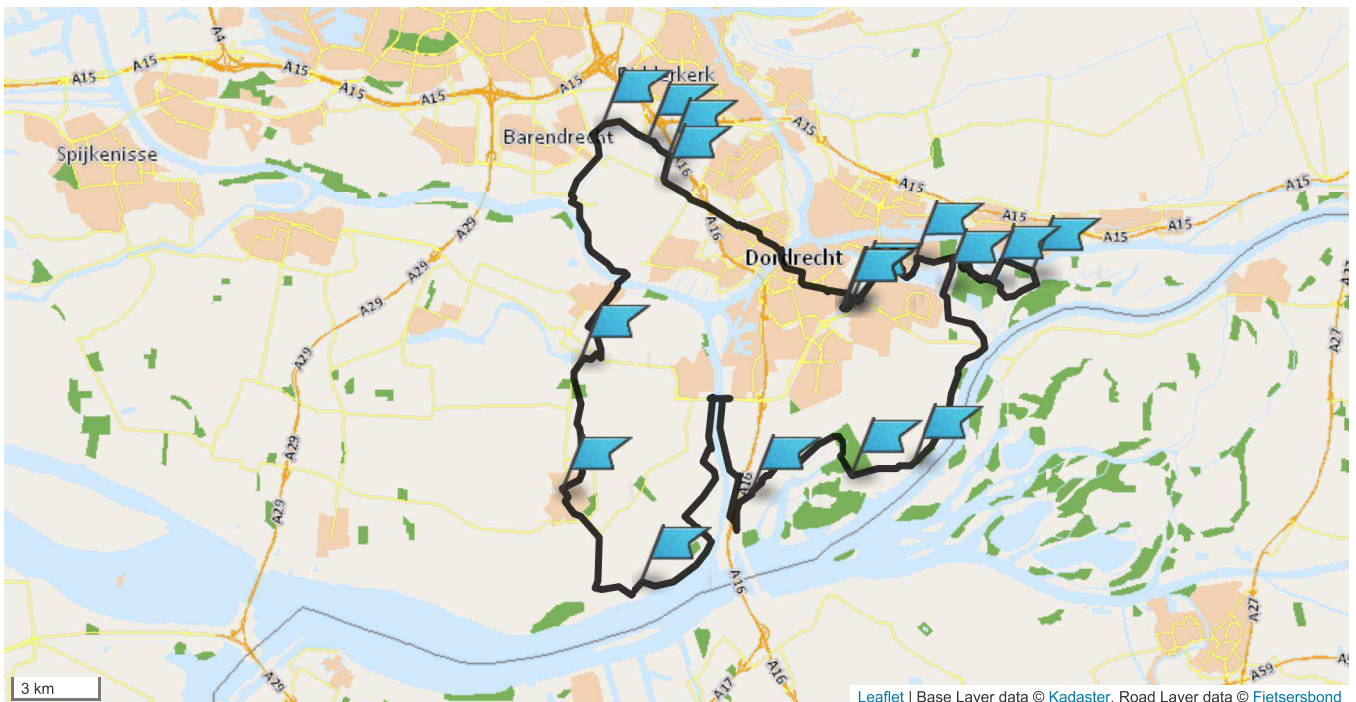
Routetype Makkelijk doorfietsen

Deze route wordt u aangeboden door de Fietsersbond  
 en Europeesche verzekeringen.  
<https://routeplanner.fietsersbond.nl>



**Let op:** uw route bevat een veerpont of een weg die om een andere reden niet altijd toegankelijk is. Zie routeregel: 90, 118

## Volledige route



Start bij Krommedijk 210 A in Dordrecht (Zuid-Holland) en ga zuidwestwaarts

1 Ga na 712 meter bij de T-splitsing **rechtsaf** naar Reeweg Oost ➔ 712

*Dit routeonderdeel is niet altijd toegankelijk; niet toegankelijk op: Buiten gebruik sportvelden; reden: Terrein sportvelden. In dit routeonderdeel zit een Niet altijd toegankelijk met de volgende beschrijving: niet toegankelijk op: Buiten gebruik sportvelden; reden: Terrein sportvelden.*

meter








2	Ga na 127 meter bij het kruispunt <i>Deze afslag is bij een Verkeerslicht.</i>	<b>rechtsaf</b>	naar fietspad westzijde Randweg	➔	840 meter
3	Ga na 315 meter bij het einde	<b>rechtdoor</b>	, naam wordt Randweg	⬆	1.2 km.
4	Ga na 1.1 km. bij de Y-splitsing	<b>schuin rechts</b>	, naam blijft Randweg	↘	2.3 km.
5	Ga na 307 meter bij de zijstraat	<b>scherp links</b>	, naam blijft Randweg	↙	2.6 km.
6	Ga na 56 meter bij de T-splitsing	<b>linksaf</b>	naar Generaal Spoorpad	⬅	2.7 km.
7	Ga na 85 meter bij de Y-splitsing	<b>rechtsaf</b>	, naam blijft Generaal Spoorpad	➔	2.8 km.
8	Ga na 9 meter bij het einde <i>In dit routeonderdeel zit een Paaltje.</i>	<b>rechtdoor</b>	, naam wordt Aart Alblasbrug	⬆	2.8 km.
9	Ga na 36 meter bij het einde <i>In dit routeonderdeel zit een Paaltje.</i>	<b>rechtdoor</b>	, naam wordt Generaal Spoorpad	⬆	2.8 km.
10	Ga na 1.8 km. bij het kruispunt	<b>rechtsaf</b>	naar fietspad Baanhoekweg	➔	4.7 km.
11	Ga na 1.3 km. bij het einde	<b>rechtdoor</b>	, naam wordt fietspad Baanhoek	⬆	5.9 km.
12	Ga na 16 meter bij het einde	<b>rechtdoor</b>	, naam wordt fietspad Baanhoekweg	⬆	6.0 km.
13	Ga na 48 meter na de oversteek	<b>rechtdoor</b>	, naam wordt Baanhoekweg	⬆	6.0 km.
14	Ga na 127 meter bij de zijstraat	<b>rechtsaf</b>	naar fietspad	➔	6.2 km.
15	Ga na 806 meter bij de zijstraat <i>In dit routeonderdeel zit een Paaltje.</i>	<b>linksaf</b>	naar Baanhoekweg	⬅	7.0 km.
16	Ga na 8 meter bij de T-splitsing	<b>rechtsaf</b>	, naam blijft Baanhoekweg	➔	7.0 km.
17	Ga na 789 meter bij de zijstraat	<b>linksaf</b>	naar Moldiepweg	⬅	7.8 km.
18	Ga na 294 meter bij de zijstraat <i>In dit routeonderdeel zit een Paaltje.</i>	<b>rechtdoor</b>	, naam wordt De Bekramming	⬆	8.1 km.
19	Ga na 460 meter bij het einde	<b>rechtsaf</b>	naar Baanhoekweg	➔	8.5 km.
20	Ga na 40 meter bij de zijstraat	<b>linksaf</b>	naar Merwelanden	⬅	8.6 km.
21	Ga na 1.2 km. bij de Y-splitsing	<b>schuin links</b>	naar fietspad	↙	9.8 km.
22	Ga na 2.2 km. bij de zijstraat	<b>rechtdoor</b>	, naam blijft fietspad	⬆	12.0 km.
23	Ga na 901 meter bij de zijstraat	<b>rechtsaf</b>	naar Baanhoekweg	➔	12.9 km.
24	Ga na 8 meter bij de T-splitsing	<b>linksaf</b>	, naam blijft Baanhoekweg	⬅	12.9 km.
25	Ga na 1.0 km. bij het kruispunt	<b>rechtdoor</b>	, naam wordt Kors Monsterpad	⬆	13.9 km.
26	Ga na 1.0 km. bij de Y-splitsing	<b>rechtdoor</b>	, naam blijft Kors Monsterpad	⬆	15.0 km.
27	Ga na 312 meter bij de T-splitsing	<b>linksaf</b>	naar Wantijdijk	⬅	15.3 km.

28	Ga na 871 meter bij de Y-splitsing	<b>linksaf</b>	naar Zeedijk	←	16.1 km.
29	Ga na 1.8 km. bij het kruispunt	<b>linksaf</b>	naar Provincialeweg	←	17.9 km.
30	Ga na 32 meter bij het kruispunt	<b>rechtsaf</b>	naar fietspad	→	17.9 km.
31	Ga na 736 meter bij het kruispunt <i>Deze afslag is bij een weg met de volgende beschrijving: Loopt bij hoog water regelmatig onder water.</i>	<b>schuin links</b>	naar Oostdijk	↙	18.7 km.
32	Ga na 811 meter bij de T-splitsing	<b>schuin links</b>	naar Oosthaven	↙	19.5 km.
33	Ga na 127 meter bij de zijstraat <i>Deze afslag is bij een weg met de volgende beschrijving: Loopt bij hoogwater regelmatig onder water.</i>	<b>linksaf</b>	naar Oostdijk	←	19.7 km.
34	Ga na 3.1 km. bij de T-splitsing	<b>schuin links</b>	naar Zuidhaven	↙	22.8 km.
35	Ga na 281 meter bij de zijstraat	<b>rechtdoor</b>	, naam wordt Nieuwe Merwedeweg	↑	23.1 km.
36	Ga na 283 meter bij de Y-splitsing	<b>linksaf</b>	, naam blijft Nieuwe Merwedeweg	←	23.3 km.
37	Ga na 905 meter bij de zijstraat	<b>rechtdoor</b>	, naam wordt Zuiddijk	↑	24.3 km.
38	Ga na 76 meter bij de zijstraat	<b>schuin rechts</b>	, naam blijft Zuiddijk	↗	24.3 km.
39	Ga na 683 meter bij het einde	<b>schuin rechts</b>	naar Zuid-Westdijk	↗	25.0 km.
40	Ga na 754 meter bij de zijstraat	<b>schuin rechts</b>	naar fietspad	↗	25.8 km.
41	Ga na 106 meter bij de T-splitsing	<b>schuin rechts</b>	naar Noorderelsweg	↗	25.9 km.
42	Ga na 313 meter bij de zijstraat	<b>linksaf</b>	naar fietspad	←	26.2 km.
43	Ga na 384 meter bij het kruispunt	<b>schuin links</b>	naar fietspad Langs den Engel	↙	26.6 km.
44	Ga na 1.8 km. bij de T-splitsing	<b>schuin rechts</b>	naar Zanddijk	↗	28.4 km.
45	Ga na 80 meter bij de zijstraat	<b>linksaf</b>	naar Nieuwe Beerpolder	←	28.5 km.
46	Ga na 480 meter bij de zijstraat <i>Deze afslag is bij een weg met de volgende beschrijving: Auto's, brommers en landbouwvoertuigen op fietspad.</i>	<b>schuin links</b>	naar fietspad Langs den Engel	↙	29.0 km.
47	Ga na 1.7 km. bij de Y-splitsing	<b>schuin rechts</b>	naar Polder Oudendijk	↗	30.6 km.
48	Ga na 1.5 km. bij de zijstraat	<b>rechtsaf</b>	naar Beerpolderweg	→	32.1 km.
49	Ga na 536 meter bij de zijstraat	<b>schuin links</b>	, naam blijft Beerpolderweg	↙	32.7 km.
50	Ga na 5 meter bij de zijstraat	<b>schuin rechts</b>	naar Rijksstraatweg	↗	32.7 km.
51	Ga na 40 meter bij de T-splitsing	<b>rechtsaf</b>	, naam blijft Rijksstraatweg	→	32.7 km.
52	Ga na 1.5 km. bij de zijstraat	<b>scherp links</b>	naar fietspad	↙	34.2 km.
53	Ga na 1.5 km. bij het kruispunt	<b>rechtdoor</b>	, naam wordt Wioldrechtse Zeedijk	↑	35.7 km.
54	Ga na 1.5 km. bij de Y-splitsing	<b>rechtsaf</b>	, naam blijft Wioldrechtse Zeedijk	→	37.2 km.
55	Ga na 25 meter op de kruising <i>Deze afslag is bij een weg met de volgende beschrijving:</i>	<b>rechtdoor</b>	, naam wordt Provincialeweg	↑	37.2 km.

Let op: landbouwverkeer toegestaan!.
















56	Ga na 280 meter bij de zijstraat	<b>rechtsaf</b>	, naam blijft Provincialeweg	➔	37.5 km.
57	Ga na 11 meter bij de T-splitsing	<b>rechtsaf</b>	, naam blijft Provincialeweg	➔	37.5 km.
58	Ga na 278 meter bij het einde	<b>rechtdoor</b>	, naam wordt Kiltunnel	⬆	37.8 km.
59	Ga na 346 meter bij het einde <i>Op deze weg komt u in de woonplaats 's-Gravendeel.</i>	<b>rechtdoor</b>	, naam wordt Kiltunnelweg	⬆	38.1 km.
60	Ga na 39 meter bij de zijstraat <i>Deze afslag is bij een weg met de volgende beschrijving: Roltrap alleen omhoog.</i>	<b>rechtsaf</b>	naar Naaldweg	➔	38.1 km.
61	Ga na 92 meter bij de zijstraat <i>In dit routeonderdeel zit een Hindernis gewone fietsen.</i>	<b>rechtsaf</b>	, naam blijft Naaldweg	➔	38.2 km.
62	Ga na 162 meter bij de T-splitsing	<b>scherp rechts</b>	naar Kilweg	➤	38.4 km.
63	Ga na 239 meter bij de Y-splitsing	<b>scherp links</b>	, naam blijft Kilweg	⬅	38.6 km.
64	Ga na 1.5 km. bij het einde	<b>rechtdoor</b>	, naam wordt Lagedijk	⬆	40.2 km.
65	Ga na 570 meter op de kruising	<b>schuin links</b>	naar De Wacht	↙	40.7 km.
66	Ga na 428 meter bij de zijstraat	<b>rechtdoor</b>	, naam wordt Boomdijk	⬆	41.2 km.
67	Ga na 1.9 km. bij de zijstraat	<b>schuin links</b>	naar Meeuwenoordseweg	↙	43.1 km.
68	Ga na 531 meter bij het einde	<b>rechtdoor</b>	, naam wordt Mariapolder	⬆	43.6 km.
69	Ga na 3.7 km. bij de Y-splitsing <i>Op deze weg komt u in de woonplaats Strijensas. In dit routeonderdeel zit een Hindernis brede fietsen.</i>	<b>schuin links</b>	naar Sassedijk	↙	47.3 km.
70	Ga na 524 meter op de kruising	<b>schuin links</b>	, naam blijft Sassedijk	↙	47.9 km.
71	Ga na 12 meter bij de zijstraat	<b>schuin rechts</b>	naar Buitendijk	↗	47.9 km.
72	Ga na 1.4 km. bij het kruispunt	<b>rechtsaf</b>	, naam blijft Buitendijk	➔	49.2 km.
73	Ga na 47 meter bij de zijstraat	<b>rechtdoor</b>	, naam wordt Schenkeldijk	⬆	49.3 km.
74	Ga na 3.2 km. bij de zijstraat <i>Op deze weg komt u in de woonplaats Strijen.</i>	<b>schuin links</b>	, naam blijft Schenkeldijk	↙	52.5 km.
75	Ga na 193 meter bij de T-splitsing	<b>rechtsaf</b>	naar Boompjesstraat	➔	52.7 km.
76	Ga na 147 meter op de kruising	<b>linksaf</b>	naar Kerkstraat	⬅	52.9 km.
77	Ga na 259 meter bij de Y-splitsing	<b>scherp rechts</b>	naar Dingenis Sanderseplein	➤	53.1 km.
78	Ga na 73 meter bij de T-splitsing	<b>schuin links</b>	naar Oude Havenweg	↙	53.2 km.
79	Ga na 55 meter bij de T-splitsing	<b>scherp rechts</b>	naar Oud Bonaventurasedijk	➤	53.2 km.
80	Ga na 4.8 km. na de oversteek <i>Op deze weg komt u in de woonplaats Maasdam.</i>	<b>rechtdoor</b>	, naam wordt Trambaan	⬆	58.1 km.
81	Ga na 54 meter bij de T-splitsing	<b>schuin rechts</b>	, naam blijft Trambaan	↗	58.2 km.
82	Ga na 506 meter bij de rotonde	<b>rechtsaf</b>	naar Kromme		58.7 km.

Elleboog 

83	Ga na 1.3 km. bij de Y-splitsing	<b>schuin rechts</b>	naar Hoeksedijk		60.1 km.
84	Ga na 487 meter bij het einde	<b>rechtdoor</b>	, naam wordt Maasdamsedijk		60.6 km.
85	Ga na 97 meter bij de zijstraat <i>Op deze weg komt u in de woonplaats Puttershoek.</i>	<b>schuin rechts</b>	naar Laan van Heemstede		60.7 km.
86	Ga na 458 meter bij de T-splitsing	<b>schuin rechts</b>	naar Schouteneinde		61.2 km.
87	Ga na 563 meter bij de T-splitsing	<b>rechtsaf</b>	, naam blijft Schouteneinde		61.7 km.
88	Ga na 43 meter bij de Y-splitsing	<b>schuin links</b>	naar Oosthavenzijde		61.8 km.
89	Ga na 61 meter bij de zijstraat	<b>rechtsaf</b>	, naam blijft Oosthavenzijde		61.9 km.

Volg nu de knooppunten













91	Ga na 294 meter bij kade <i>In dit routeonderdeel zit een Niet altijd toegankelijk, en een Veerpont met de volgende beschrijving: Naam: Puttershoek - Zwijsrecht Groote Lindt; Plaatsnaam: Puttershoek, Zwijsrecht Groote Lindt; Extra informatie: <a href="https://www.veerputtershoek.nl">https://www.veerputtershoek.nl</a> (Veer Puttershoek)<a href="https://www.deltapontjes.nl">https://www.deltapontjes.nl</a> (Website Deltapontjes); Type veer: Motorveerpont; Opmerkingen: - Vertrektijden Puttershoek: uu:00, uu:15, uu:30, uu:45, vertrektijden Zwijsrecht 5 minuten later. -De pont vaart op verzoek (contact met schipper). -De pont vaart op feestdagen (medio mei/medio juni) volgens de zondagsdienstregeling. ; Code: 131.</i>	<b>schuin links</b>	naar Veerweg		62.2 km.
92	Ga na 211 meter op de kruising <i>Op deze weg komt u in de woonplaats Zwijsrecht.</i>	<b>linksaf</b>	naar fietspad 58		62.4 km.
93	Ga na 75 meter op de kruising	<b>rechtdoor</b>	, naam wordt Drs J Borgmapad		62.5 km.
94	Ga na 2.2 km. bij de Y-splitsing <i>Op deze weg komt u in de woonplaats Heerjansdam.</i>	<b>rechtdoor</b>	, naam wordt fietspad		64.7 km.
95	Ga na 1.2 km. bij de T-splitsing	<b>rechtsaf</b>	naar Industrierweg		65.9 km.
96	Ga na 19 meter bij de Y-splitsing	<b>linksaf</b>	, naam blijft Industrierweg		65.9 km.
97	Ga na 33 meter bij het einde	<b>rechtdoor</b>	, naam wordt fietspad		65.9 km.
98	Ga na 305 meter bij de rotonde <i>Op deze weg komt u in de woonplaats Barendrecht.</i>	<b>scherp rechts</b>	naar Achterzeedijk		66.2 km.
99	Ga na 226 meter bij de T-splitsing	<b>linksaf</b>	naar Noldijk		66.5 km.
100	Ga na 1.2 km. bij de zijstraat	<b>rechtdoor</b>	, naam blijft Noldijk		67.8 km.
101	Ga na 1.5 km. bij de rotonde <i>Op deze weg komt u in de woonplaats Ridderkerk. In dit routeonderdeel zit een Paaltje.</i>	<b>schuin rechts</b>	naar Rijksstraatweg		69.3 km.
102	Ga na 611 meter bij het kruispunt	<b>schuin rechts</b>	naar Waaldijk		69.9 km.
103	Ga na 1.1 km. bij het kruispunt	<b>schuin rechts</b>	naar Rijksstraatweg		71.0 km.
104	Ga na 855 meter bij het kruispunt	<b>schuin rechts</b>	, naam blijft Rijksstraatweg		71.9 km.
105	Ga na 881 meter bij het kruispunt	<b>schuin links</b>	naar Langeweg		72.8 km.

106	Ga na 1.1 km. bij het kruispunt <i>Deze afslag is bij een Verkeerslicht. Op deze weg komt u in de woonplaats Zwijndrecht.</i>	<b>schuin links</b>	naar Bakesteinsezoom		73.9 km.
107	Ga na 164 meter bij de rotonde	<b>schuin links</b>	, naam blijft Bakesteinsezoom		74.1 km.
108	Ga na 82 meter bij de zijstraat	<b>linksaf</b>	naar Langeweg		74.2 km.
109	Ga na 1.6 km. bij het kruispunt	<b>linksaf</b>	naar Zwanebloem		75.8 km.
110	Ga na 17 meter bij de Y-splitsing	<b>scherp rechts</b>	naar Swanendrift		75.8 km.
111	Ga na 76 meter na de oversteek	<b>rechtdoor</b>	, naam blijft Swanendrift		75.9 km.
112	Ga na 687 meter bij het kruispunt	<b>schuin rechts</b>	naar fietspad		76.6 km.
113	Ga na 76 meter bij het kruispunt	<b>rechtsaf</b>	naar Laan van Walburg		76.7 km.
114	Ga na 125 meter bij het kruispunt	<b>linksaf</b>	naar Rotterdamseweg		76.8 km.
115	Ga na 717 meter op de kruising	<b>rechtdoor</b>	, naam wordt Veerplein		77.6 km.
116	Ga na 85 meter bij de Y-splitsing	<b>schuin links</b>	naar Zomerlust		77.7 km.
117	Ga na 19 meter bij de Y-splitsing <i>Deze afslag is bij een weg met de volgende beschrijving: veersteiger.</i>	<b>schuin rechts</b>	naar steiger		77.7 km.

Volg nu de knooppunten




119	Ga na 307 meter bij kade <i>Deze afslag is bij een weg met de volgende beschrijving: veersteiger. In dit routeonderdeel zit een Niet altijd toegankelijk, en een Veerpont met de volgende beschrijving: Naam: Dordrecht Hooikade - Zwijndrecht Veerplein; Plaatsnaam: Dordrecht Hooikade, Zwijndrecht Veerplein; Informatie: 0800-0232545 (Waterbus Rotterdam); Extra informatie: <a href="https://www.waterbus.nl/reisplanner">https://www.waterbus.nl/reisplanner</a> (Waterbus Reisplanner)<a href="https://www.waterbus.nl/storage/lijn-21.jpg">https://www.waterbus.nl/storage/lijn-21.jpg</a> (Dienstregeling Waterbus Lijn 21)<a href="https://www.waterbus.nl/live/">https://www.waterbus.nl/live/</a> (Live routekaart); Type veer: Catamaran; Opmerkingen: -Waterbus lijn 21 -Vaart 4x per uur -De fiets mag gratis mee -Laatste afvaart vanaf Zwijndrecht gaat naar Dordrecht Merwekade ; Code: 132.</i>	<b>scherp links</b>	naar steiger		78.0 km.
120	Ga na 52 meter bij de T-splitsing <i>Op deze weg komt u in de woonplaats Dordrecht.</i>	<b>rechtsaf</b>	naar Hooikade		78.1 km.
121	Ga na 34 meter bij het einde	<b>linksaf</b>	naar Mazelaarsstraat		78.1 km.
122	Ga na 32 meter bij de zijstraat	<b>rechtdoor</b>	, naam wordt Korte GelderseKade		78.2 km.
123	Ga na 62 meter op de kruising	<b>schuin rechts</b>	naar Leuvebrug		78.2 km.
124	Ga na 48 meter op de kruising	<b>rechtdoor</b>	, naam wordt Suikerstraat		78.3 km.
125	Ga na 117 meter bij de Y-splitsing	<b>schuin links</b>	naar Boogjes		78.4 km.
126	Ga na 253 meter bij de zijstraat	<b>rechtdoor</b>	, naam wordt Belsteeg		78.6 km.
127	Ga na 38 meter op de kruising	<b>schuin rechts</b>	naar Spuiplein		78.7 km.
128	Ga na 4 meter bij de Y-splitsing	<b>schuin rechts</b>	naar Spuibrug		78.7 km.

129	Ga na 22 meter bij de Y-splitsing	<b>schuin rechts</b>	, naam blijft Spuibrug		78.7 km.
130	Ga na 15 meter bij het kruispunt	<b>scherp links</b>	naar Spuiboulevard		78.7 km.
131	Ga na 313 meter bij de rotonde	<b>schuin rechts</b>	naar Johan de Wittstraat		79.1 km.
132	Ga na 214 meter bij het kruispunt	<b>rechtdoor</b>	, naam wordt Stationsweg		79.3 km.
133	Ga na 121 meter bij het kruispunt <i>Deze afslag is bij een Verkeerslicht.</i>	<b>linksaf</b>	naar Stationsplein		79.4 km.
134	Ga na 82 meter bij het einde	<b>rechtdoor</b>	, naam wordt Burg de Raadsingel		79.5 km.
135	Ga na 307 meter bij de rotonde	<b>schuin rechts</b>	naar Transvaalstraat		79.8 km.
136	Ga na 124 meter bij het kruispunt	<b>schuin rechts</b>	, naam blijft Transvaalstraat		80.0 km.
137	Ga na 340 meter bij het kruispunt	<b>schuin rechts</b>	naar Krommedijk		80.3 km.
138	Ga na 80 meter bij het kruispunt <i>Deze afslag is bij een Verkeerslicht.</i>	<b>linksaf</b>	naar Crayensteynstraat		80.4 km.
139	Ga na 424 meter op de kruising	<b>rechtsaf</b>	naar Standhasenstraat		80.9 km.
140	Ga na 8 meter bij de zijstraat	<b>linksaf</b>	naar Crayensteynstraat		80.9 km.
141	Ga na 164 meter op de kruising	<b>rechtdoor</b>	, naam wordt Reeweg Oost		81.0 km.
142	Ga na 170 meter bij de zijstraat	<b>rechtsaf</b>	, naam blijft Reeweg Oost		81.2 km.
143	Kom na 384 meter bij het eindpunt van uw route <i>Dit routeonderdeel is niet altijd toegankelijk; . In dit routeonderdeel zit een Niet altijd toegankelijk.</i>				81.6 km.

## Deze route online bekijken

Scan de onderstaande qr-code met uw mobiele telefoon



**Probeer nu onze vernieuwde app, nu met verbeterde navigatie en gesproken routeaanwijzingen!**

