

Fietsroute

van Reeweg Oost in Dordrecht (Zuid-Holland)

via Provincialeweg, Dordrecht
 Zeedijk, Dordrecht
 Van Elzelingenweg, Dordrecht
 Noorderelsweg, Dordrecht
 Zwanenplaatweg, Dordrecht
 fietspad langs Zuider Els, Dordrecht
 Zuiddijk, Dordrecht
 fietspad Langs den Engel, Dordrecht
 Wieldrechtse Zeedijk 82, Dordrecht
 Fietspad, Dordrecht
 Amstelwijckweg 58, Dordrecht
 fietspad Wielwijkpark, Dordrecht
 Zuidendijk 371, Dordrecht

naar Reeweg Oost in Dordrecht (Zuid-Holland)

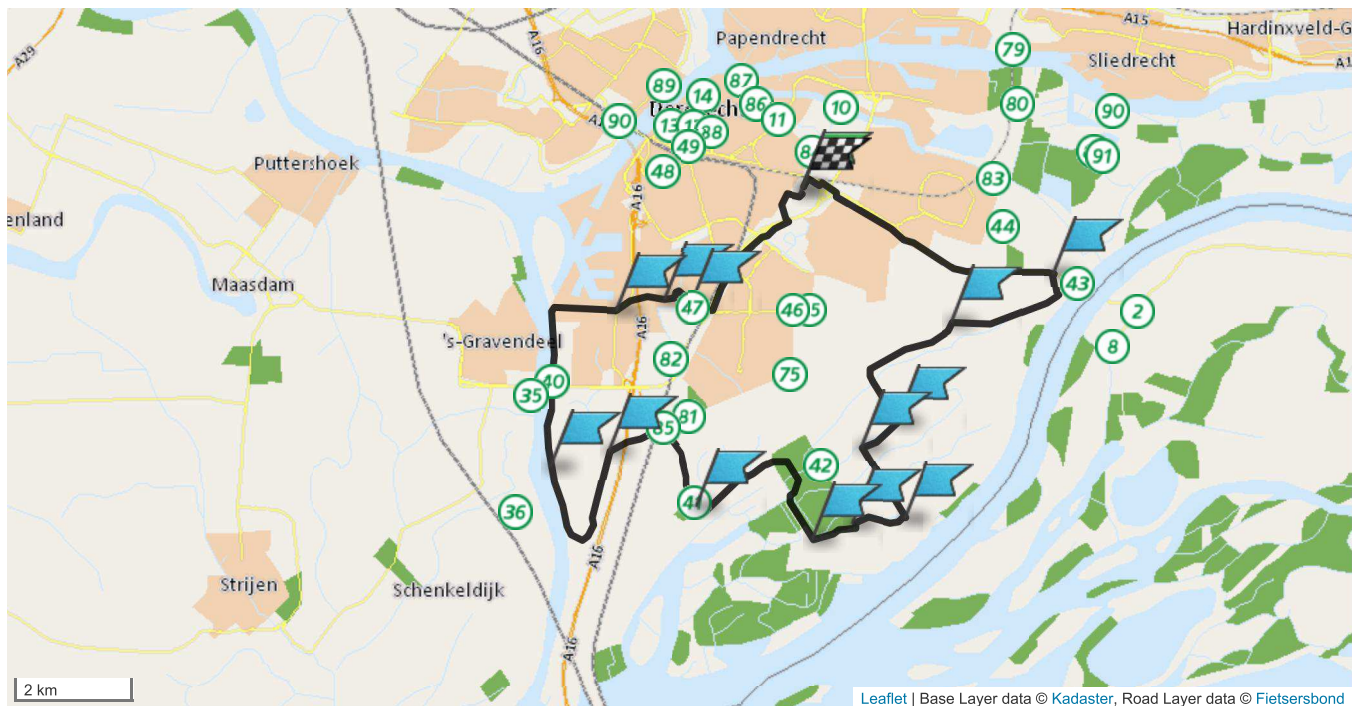
Afstand 31.42 km

Routetype Makkelijk doorfietsen

Deze route wordt u aangeboden door de Fietsersbond
 en Europeesche verzekeringen.
<https://routeplanner.fietsersbond.nl>














































Volledige route



Start bij Reeweg Oost in Dordrecht (Zuid-Holland) en ga noordwestwaarts


1	Ga na 178 meter bij de T-splitsing <i>Dit routeonderdeel is niet altijd toegankelijk; . In dit routeonderdeel zit een Niet altijd toegankelijk.</i>	rechtsaf	, naam blijft Reeweg Oost	➔	178 meter
2	Ga na 22 meter bij de zijstraat	linksaf	, naam blijft Reeweg Oost	➤	200 meter
3	Ga na 235 meter bij de T-splitsing	linksaf	, naam blijft Reeweg Oost	➤	435 meter
4	Ga na 85 meter bij het kruispunt	rechtdoor	, naam wordt	⬆	520

	<i>Deze afslag is bij een Verkeerslicht.</i>		Provincialeweg		meter
5	Ga na 197 meter bij het kruispunt <i>Deze afslag is bij een Verkeerslicht.</i>	schuin links	naar Randweg		747 meter
6	Ga na 80 meter bij de zijstraat	linksaf	naar Haaswijkweg West		855 meter
7	Ga na 731 meter bij het kruispunt <i>In dit routeonderdeel zit een Dit is een gastadres van Vrienden op de Fiets met de volgende beschrijving: Verblijftype: Logeerkamer.</i>	rechtdoor	, naam wordt Haaswijkweg Oost		1.6 km.
8	Ga na 1.6 km. bij de Y-splitsing	rechtdoor	, naam wordt Provincialeweg		3.2 km.
9	Ga na 1.7 km. bij het kruispunt	rechtdoor	, naam blijft Provincialeweg		4.9 km.
10	Ga na 12 meter bij het tussenpunt	terug	, naam blijft Provincialeweg		5.0 km.
11	Ga na 12 meter bij het kruispunt	linksaf	naar Heerenweg		5.0 km.
12	Ga na 378 meter bij de T-splitsing	rechtsaf	naar Zeedijk		5.3 km.
13	Ga na 1.9 km. op de kruising	schuin links	naar fietspad		7.2 km.
14	Ga na 1.6 km. op de kruising	schuin links	naar Van Elzelingenweg		8.9 km.
15	Ga na 1.0 km. op de kruising	rechtsaf	naar Noorderelweg		9.9 km.
16	Ga na 743 meter op de kruising	linksaf	naar Zwanenplaatweg		10.7 km.
17	Ga na 1.4 km. op de kruising	rechtsaf	naar fietspad langs Zuider Els		12.1 km.
18	Ga na 956 meter bij de T-splitsing	linksaf	naar Oude Veerweg		13.0 km.
19	Ga na 72 meter bij de T-splitsing	rechtsaf	naar Zuiddijk		13.1 km.
20	Ga na 76 meter bij de zijstraat	schuin rechts	, naam blijft Zuiddijk		13.2 km.
21	Ga na 683 meter bij het einde	schuin rechts	naar Zuid-Westdijk		13.9 km.
22	Ga na 754 meter bij de zijstraat	schuin rechts	naar fietspad		14.6 km.
23	Ga na 106 meter bij de T-splitsing	schuin rechts	naar Noorderelweg		14.7 km.
24	Ga na 313 meter bij de zijstraat	linksaf	naar fietspad		15.1 km.
25	Ga na 384 meter bij het kruispunt	schuin links	naar fietspad Langs den Engel		15.4 km.
26	Ga na 1.8 km. bij de T-splitsing	schuin rechts	naar Zanddijk		17.3 km.
27	Ga na 1.5 km. bij de T-splitsing	schuin links	naar Wieldrechtse Zeedijk		18.7 km.
28	Kom na 986 meter bij [onbekend] in Dordrecht (Zuid-Holland)				19.7 km.
29	Ga na 8 meter op de kruising	schuin links	naar Rijksstraatweg		19.7 km.
30	Ga na 1.5 km. bij de zijstraat	schuin rechts	naar fietspad		21.2 km.
31	Ga na 1.5 km. bij het kruispunt	rechtdoor	, naam wordt Wieldrechtse Zeedijk		22.8 km.

32	Ga na 2.7 km. bij de T-splitsing	schuin links	, naam blijft Wieldrechtse Zeedijk		25.4 km.
33	Ga na 73 meter bij de zijstraat	schuin rechts	naar Amstelwijkweg		25.5 km.
34	Kom na 48 meter bij [onbekend] in Dordrecht (Zuid-Holland)				25.5 km.
35	Ga na 1.0 km. op de kruising	schuin links	naar Rijksstraatweg		26.6 km.
36	Ga na 45 meter bij de zijstraat	rechtdoor	, naam wordt Mijlweg		26.6 km.
37	Ga na 121 meter na de oversteek <i>Deze afslag is bij een Verkeerslicht.</i>	schuin rechts	naar Simon de Danserweg		26.7 km.
38	Ga na 216 meter bij de rotonde	schuin rechts	, naam blijft Simon de Danserweg		27.0 km.
39	Ga na 33 meter bij de rotonde	schuin rechts	, naam blijft Simon de Danserweg		27.0 km.
40	Ga na 96 meter bij het kruispunt <i>Deze afslag is bij een Verkeerslicht.</i>	rechtdoor	, naam wordt fietspad Wielwijkpark		27.1 km.
41	Ga na 266 meter bij de zijstraat	linksaf	, naam blijft fietspad Wielwijkpark		27.5 km.
42	Ga na 235 meter bij de T-splitsing	rechtsaf	naar Zuidendijk		27.7 km.
43	Ga na 47 meter bij de T-splitsing	rechtsaf	, naam blijft Zuidendijk		27.8 km.
44	Kom na 89 meter bij [onbekend] in Dordrecht (Zuid-Holland)				27.8 km.
45	Ga na 283 meter bij het kruispunt	schuin links	, naam blijft Zuidendijk		28.1 km.
46	Ga na 325 meter bij het kruispunt	rechtdoor	, naam wordt fietspad oostzijde Rondweg		28.5 km.
47	Ga na 1.5 km. bij het kruispunt <i>Deze afslag is bij een Verkeerslicht.</i>	schuin rechts	naar Randweg		30.0 km.
48	Ga na 515 meter op de kruising	linksaf	naar Dordwijklaan		30.6 km.
49	Ga na 79 meter bij het einde	rechtdoor	, naam wordt Dubbeldamseweg Zuid		30.7 km.
50	Ga na 268 meter bij de zijstraat <i>In dit routeonderdeel zit een Paaltje.</i>	rechtsaf	naar Twintighoevenweg		30.9 km.
51	Ga na 209 meter op de kruising	schuin rechts	naar Krommedijk		31.1 km.
52	Ga na 210 meter bij de Y-splitsing	schuin links	naar Reeweg Oost		31.3 km.
53	Kom na 81 meter bij het eindpunt van uw route <i>Dit routeonderdeel is niet altijd toegankelijk; . In dit routeonderdeel zit een Niet altijd toegankelijk.</i>				31.4 km.

Deze route online bekijken

Scan de onderstaande qr-code met uw mobiele telefoon



Probeer nu onze vernieuwde app, nu met verbeterde navigatie en gesproken routeaanwijzingen!

