

Fietsroute

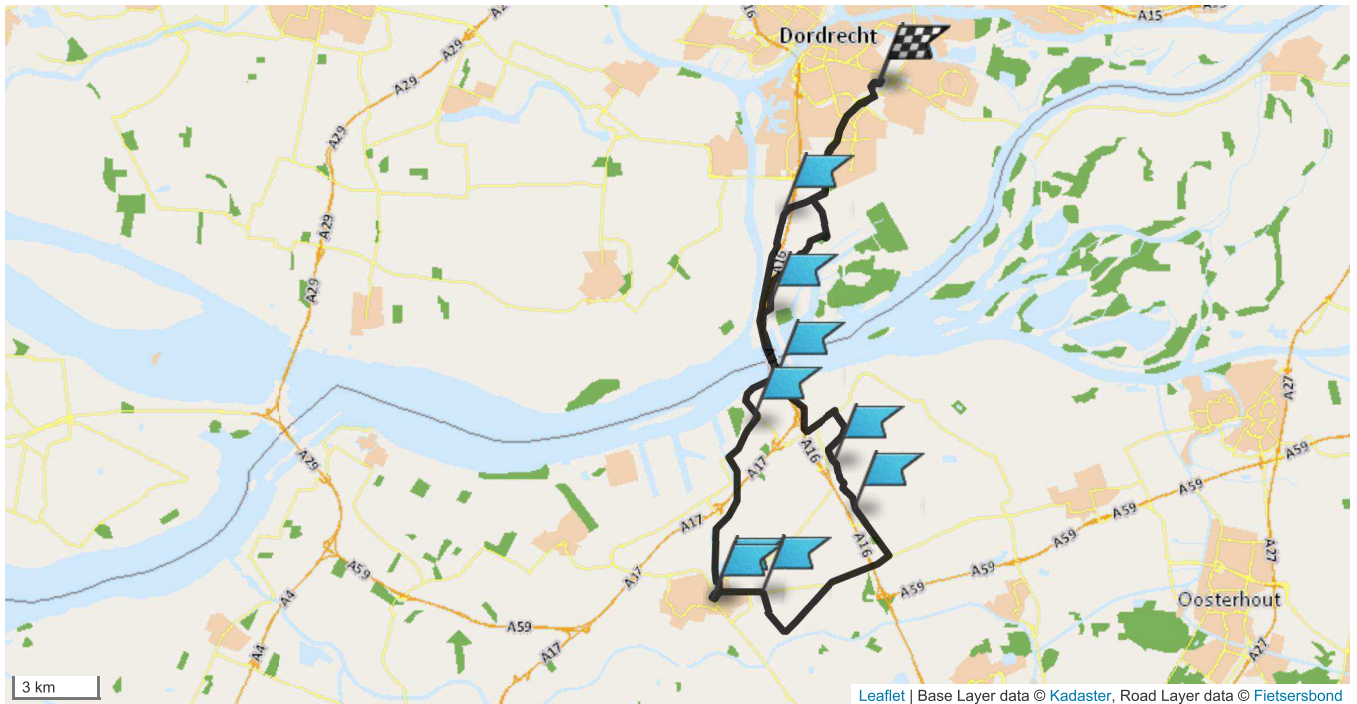
van **Reeweg Oost in Dordrecht (Zuid-Holland)**
via Polder Oudendijk, Dordrecht
 Streeplandsedijk, Lage Zwaluwe
 Driehoefijzersstraat, Zevenbergschen Hoek
 Pootweg, Langeweg
 Koningin Wilhelminastraat, Zevenbergen
 Zuidhaven, Zevenbergen
 Johan Willem Frisostraat, Moerdijk
 Zwaluwsedijk, Moerdijk
 Rijksstraatweg, Dordrecht
naar **Krommedijk 210 in Dordrecht (Zuid-Holland)**

Deze route wordt u aangeboden door de Fietsersbond
 en Europeesche verzekeringen.
<https://routeplanner.fietsersbond.nl>





























Afstand 51.91 km
Routetype Makkelijk doorfietsen

Volledige route



Start bij Reeweg Oost in Dordrecht (Zuid-Holland) en ga zuidwaarts

1	Ga na 134 meter bij de Y-splitsing <i>Dit routeonderdeel is niet altijd toegankelijk; . In dit routeonderdeel zit een Niet altijd toegankelijk.</i>	schuin rechts	naar Krommedijk		134 meter
2	Ga na 210 meter op de kruising	schuin links	naar Twintighoevenweg		344 meter
3	Ga na 209 meter bij de T-splitsing	linksaf	naar Dubbeldamseweg Zuid		553 meter
4	Ga na 268 meter bij het einde <i>In dit routeonderdeel zit een Paaltje.</i>	rechtdoor	, naam wordt Dordwijklaan		821 meter
5	Ga na 79 meter op de kruising	rechtsaf	naar Randweg		900 meter

6	Ga na 515 meter bij het kruispunt <i>Deze afslag is bij een Verkeerslicht.</i>	schuin links	naar fietspad oostzijde Rondweg		1.4 km.
7	Ga na 1.5 km. bij het kruispunt	schuin links	, naam blijft fietspad oostzijde Rondweg		3.0 km.
8	Ga na 919 meter op de kruising <i>In dit routeonderdeel zit een Dit is een gastadres van Vrienden op de Fiets met de volgende beschrijving: Verblijftype: Logeerkamer.</i>	rechtdoor	, naam wordt Smitsweg		3.9 km.
9	Ga na 968 meter bij de T-splitsing <i>In dit routeonderdeel zit een Parkeervak.</i>	schuin rechts	naar Wioldrechtse Zeedijk		4.9 km.
10	Ga na 478 meter bij de zijstraat	scherp links	naar Zanddijk		5.4 km.
11	Ga na 1.4 km. bij de zijstraat	rechtsaf	naar Nieuwe Beerpolder		6.7 km.
12	Ga na 480 meter bij de zijstraat <i>Deze afslag is bij een weg met de volgende beschrijving: Auto's, brommers en landbouwvoertuigen op fietspad.</i>	schuin links	naar fietspad Langs den Engel		7.2 km.
13	Ga na 1.7 km. bij de Y-splitsing	schuin rechts	naar Polder Oudendijk		8.9 km.
14	Ga na 1.5 km. bij de zijstraat	rechtdoor	, naam wordt Buitendijk		10.4 km.
15	Ga na 1.3 km. bij het einde	rechtdoor	, naam wordt Moerdijkbrug		11.7 km.
16	Ga na 1.3 km. bij de zijstraat <i>Op deze weg komt u in de woonplaats Moerdijk.</i>	rechtdoor	, naam wordt Ketelpolder Oost		13.0 km.
17	Ga na 2.1 km. op de kruising	linksaf	naar Binnenmoerdijksebaan		15.1 km.
18	Ga na 277 meter bij het kruispunt	schuin links	, naam blijft Binnenmoerdijksebaan		15.4 km.
19	Ga na 870 meter bij de T-splitsing <i>Op deze weg komt u in de woonplaats Lage Zwaluwe.</i>	schuin rechts	naar Dirk de Botsdijk		16.3 km.
20	Ga na 114 meter bij de zijstraat	schuin rechts	naar Streeplandsedijk		16.5 km.
21	Ga na 2.0 km. bij de zijstraat <i>Op deze weg komt u in de woonplaats Zevenbergschen Hoek.</i>	rechtdoor	, naam wordt Oostelijke Parallelweg		18.5 km.
22	Ga na 568 meter bij de T-splitsing	rechtsaf	naar Ewoudsdam		19.1 km.
23	Ga na 21 meter op de kruising	schuin links	naar Hoofdstraat		19.1 km.
24	Ga na 1.3 km. bij de rotonde	schuin rechts	naar Driehoefijzersstraat		20.3 km.
25	Ga na 2.0 km. bij de rotonde	schuin rechts	naar Eerste Weg		22.3 km.
26	Ga na 196 meter op de kruising	rechtdoor	, naam wordt De Langeweg		22.5 km.
27	Ga na 2.1 km. bij het kruispunt <i>Op deze weg komt u in de woonplaats Langeweg.</i>	linksaf	naar Kloosterlaan		24.6 km.
28	Ga na 30 meter bij de T-splitsing	rechtsaf	naar Zuiddijk		24.7 km.
29	Ga na 2.2 km. bij de zijstraat	rechtsaf	naar Pootweg		26.8 km.
30	Ga na 1.6 km. bij het kruispunt	linksaf	naar De Langeweg		28.4 km.
31	Ga na 1.5 km. bij het kruispunt <i>Deze afslag is bij een Verkeerslicht. Op deze weg komt u in de woonplaats Zevenbergen.</i>	linksaf	naar Prins Hendrikstraat		29.9 km.
32	Ga na 124 meter bij het kruispunt	rechtsaf	naar Koningin		30.1 km.

Wilhelminastraat →


33	Ga na 130 meter bij de zijstraat	rechtsaf	naar Merodestraat	→	30.3 km.
34	Ga na 82 meter op de kruising	rechtdoor	, naam wordt Brouwerstraat	↑	30.4 km.
35	Ga na 40 meter op de kruising <i>Deze afslag is bij een weg met de volgende beschrijving: Toegankelijk als winkels gesloten zijn.</i>	rechtsaf	naar Zuidhaven	→	30.4 km.
36	Ga na 163 meter bij de zijstraat	rechtsaf	naar van Steelandtstraat	→	30.6 km.
37	Ga na 49 meter op de kruising	schuin links	naar Kerkstraat	↙	30.6 km.
38	Ga na 47 meter bij het kruispunt	linksaf	naar Prins Hendrikstraat	←	30.7 km.
39	Ga na 64 meter bij het kruispunt <i>Deze afslag is bij een Verkeerslicht.</i>	linksaf	naar Blokweg	←	30.8 km.
40	Ga na 377 meter bij het kruispunt	schuin links	naar Achterdijk	↙	31.2 km.
41	Ga na 76 meter bij de Y-splitsing	schuin rechts	naar Koekoeksedijk	↗	31.2 km.
42	Ga na 1.6 km. bij het einde	rechtdoor	, naam wordt Koekoekendijk	↑	32.8 km.
43	Ga na 2.4 km. bij de Y-splitsing <i>Op deze weg komt u in de woonplaats Moerdijk.</i>	schuin links	naar Roodevaart	↙	35.3 km.
44	Ga na 517 meter bij het kruispunt	rechtsaf	naar Johan Willem Frisostraat	→	35.8 km.
45	Ga na 1.4 km. bij de zijstraat <i>In dit routeonderdeel zit een Negeren in lijst afwijkingen LF.</i>	rechtdoor	, naam wordt Jan Willem Frisostraat	↑	37.2 km.
46	Ga na 276 meter bij de zijstraat	linksaf	naar Steenweg	←	37.5 km.
47	Ga na 579 meter bij de zijstraat	schuin rechts	naar Havenkant	↗	38.1 km.
48	Ga na 148 meter bij de zijstraat	schuin rechts	naar Zwaluwsedijk	↗	38.2 km.
49	Ga na 1.3 km. bij de zijstraat	rechtsaf	naar Ketelpolder West	→	39.6 km.
50	Ga na 140 meter bij de T-splitsing	linksaf	naar Moerdijkbrug	←	39.7 km.
51	Ga na 1.3 km. bij het einde <i>Op deze weg komt u in de woonplaats Dordrecht.</i>	rechtdoor	, naam wordt Rijksstraatweg	↑	41.0 km.
52	Ga na 1.7 km. bij de Y-splitsing	schuin links	, naam blijft Rijksstraatweg	↙	42.7 km.
53	Ga na 3.0 km. op de kruising	schuin rechts	naar Wieldrechtse Zeedijk	↗	45.7 km.
54	Ga na 138 meter bij de zijstraat	schuin links	, naam blijft Wieldrechtse Zeedijk	↙	45.8 km.
55	Ga na 1.3 km. op de kruising	schuin links	, naam blijft Wieldrechtse Zeedijk	↙	47.1 km.
56	Ga na 78 meter bij de zijstraat	schuin links	naar Smitsweg	↙	47.2 km.
57	Ga na 968 meter op de kruising <i>In dit routeonderdeel zit een Parkeervak.</i>	rechtdoor	, naam wordt fietspad oostzijde Rondweg	↑	48.1 km.
58	Ga na 919 meter bij het kruispunt <i>In dit routeonderdeel zit een Dit is een gastadres van Vrienden op de Fiets met de volgende beschrijving: Verblijftype: Logeerkamer.</i>	schuin rechts	, naam blijft fietspad oostzijde Rondweg	↗	49.1 km.
59	Ga na 1.5 km. bij het kruispunt	schuin rechts	naar Randweg	↗	50.6 km.

Deze afslag is bij een Verkeerslicht.

60	Ga na 515 meter op de kruising	linksaf	naar Dordwijklaan	←	51.1 km.
61	Ga na 79 meter bij het einde	rechtdoor	, naam wordt Dubbeldamseweg Zuid	↑	51.2 km.
62	Ga na 268 meter bij de zijstraat <i>In dit routeonderdeel zit een Paaltje.</i>	rechtsaf	naar Twintighoevenweg	→	51.5 km.
63	Ga na 209 meter op de kruising	schuin rechts	naar Krommedijk	↘	51.7 km.
64	Kom na 210 meter bij het eindpunt van uw route				51.9 km.

Deze route online bekijken

Scan de onderstaande qr-code met uw mobiele telefoon



Probeer nu onze vernieuwde app, nu met verbeterde navigatie en gesproken routeaanwijzingen!

