

Fietsroute

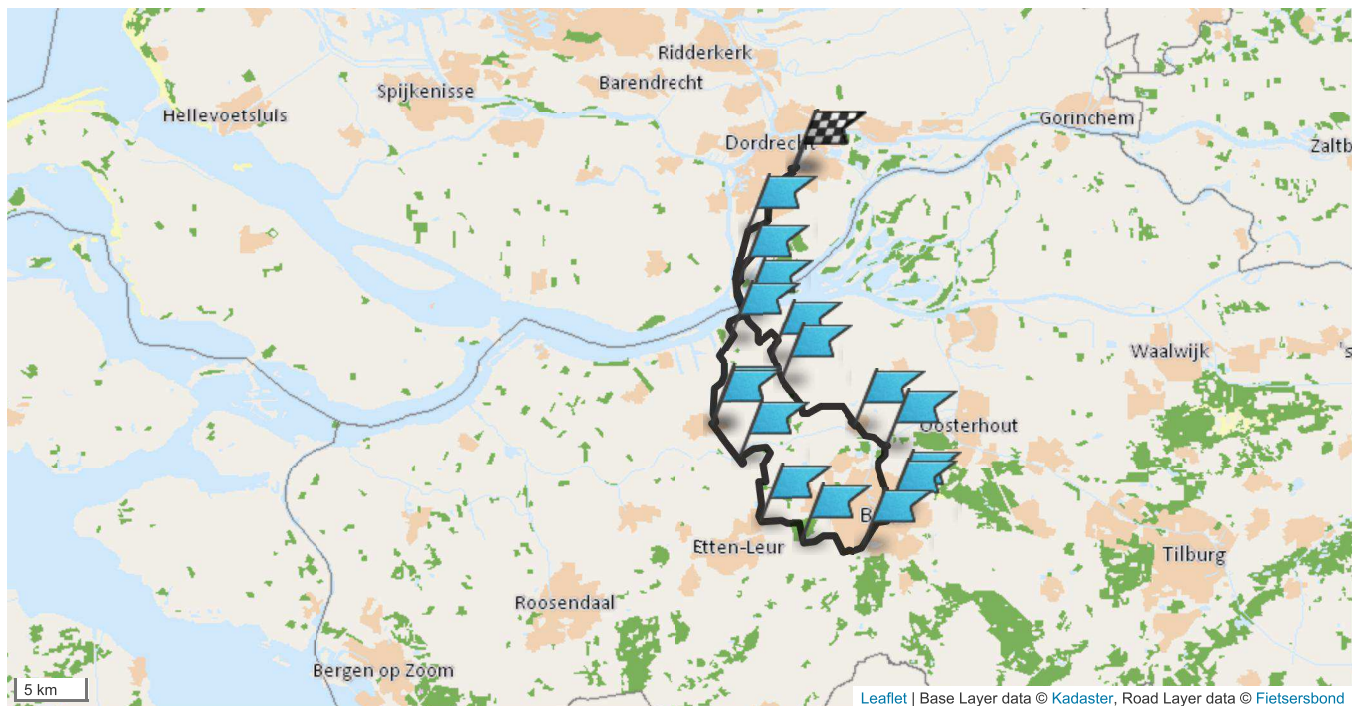
van **Reeweg Oost in Dordrecht (Zuid-Holland)**
via Polder Oudendijk, Dordrecht
 Streeplandsedijk, Lage Zwaluwe
 Driehoefijzersstraat, Zevenbergschen Hoek
 Molenstraat, Terheijden
 Bergen, Terheijden
 Terheijdenstraat, Breda
 Boschstraat 29 , Breda
 fietspad , Breda
 Huisdreef, Breda
 Lange Brugstraat 18 , Etten-Leur
 Zeedijk, Etten-Leur
 Koningin Wilhelminastraat, Zevenbergen
 Zuidhaven, Zevenbergen
 Johan Willem Frisostraat, Moerdijk
 Zwaluwsedijk, Moerdijk
 Rijksstraatweg, Dordrecht
naar **Krommedijk 210 in Dordrecht (Zuid-Holland)**

Deze route wordt u aangeboden door de Fietsersbond
 en Europeesche verzekeringen.
<https://routeplanner.fietsersbond.nl>



Afstand 82.21 km
Routetype Makkelijk doorfietsen




























Volledige route

































Start bij Reeweg Oost in Dordrecht (Zuid-Holland) en ga zuidwaarts

- | | | | | | |
|---|--|----------------------|--------------------------|--|--------------|
| 1 | Ga na 134 meter bij de Y-splitsing
<i>Dit routeonderdeel is niet altijd toegankelijk; . In dit routeonderdeel zit een Niet altijd toegankelijk.</i> | schuin rechts | naar Krommedijk | | 134
meter |
| 2 | Ga na 210 meter op de kruising | schuin links | naar
Twintighoevenweg | | 344
meter |























3	Ga na 209 meter bij de T-splitsing	linksaf	naar Dubbeldamseweg Zuid	←	553 meter
4	Ga na 268 meter bij het einde <i>In dit routeonderdeel zit een Paaltje.</i>	rechtdoor	, naam wordt Dordwijklaan	↑	821 meter
5	Ga na 79 meter op de kruising	rechtsaf	naar Randweg	→	900 meter
6	Ga na 515 meter bij het kruispunt <i>Deze afslag is bij een Verkeerslicht.</i>	schuin links	naar fietspad oostzijde Rondweg	↙	1.4 km.
7	Ga na 1.5 km. bij het kruispunt	schuin links	, naam blijft fietspad oostzijde Rondweg	↙	3.0 km.
8	Ga na 919 meter op de kruising <i>In dit routeonderdeel zit een Dit is een gastadres van Vrienden op de Fiets met de volgende beschrijving: Verblijftype: Logeerkamer.</i>	rechtdoor	, naam wordt Smitsweg	↑	3.9 km.
9	Ga na 968 meter bij de T-splitsing <i>In dit routeonderdeel zit een Parkeervak.</i>	schuin rechts	naar Wioldrechtse Zeedijk	↗	4.9 km.
10	Ga na 478 meter bij de zijstraat	scherp links	naar Zanddijk	↖	5.4 km.
11	Ga na 1.4 km. bij de zijstraat	rechtsaf	naar Nieuwe Beerpolder	→	6.7 km.
12	Ga na 480 meter bij de zijstraat <i>Deze afslag is bij een weg met de volgende beschrijving: Auto's, brommers en landbouwvoertuigen op fietspad.</i>	schuin links	naar fietspad Langs den Engel	↙	7.2 km.
13	Ga na 1.7 km. bij de Y-splitsing	schuin rechts	naar Polder Oudendijk	↗	8.9 km.
14	Ga na 1.5 km. bij de zijstraat	rechtdoor	, naam wordt Buitendijk	↑	10.4 km.
15	Ga na 1.3 km. bij het einde	rechtdoor	, naam wordt Moerdijkbrug	↑	11.7 km.
16	Ga na 1.3 km. bij de zijstraat <i>Op deze weg komt u in de woonplaats Moerdijk.</i>	rechtdoor	, naam wordt Ketelpolder Oost	↑	13.0 km.
17	Ga na 2.1 km. op de kruising	linksaf	naar Binnenmoerdijksebaan	←	15.1 km.
18	Ga na 277 meter bij het kruispunt	schuin links	, naam blijft Binnenmoerdijksebaan	↙	15.4 km.
19	Ga na 870 meter bij de T-splitsing <i>Op deze weg komt u in de woonplaats Lage Zwaluwe.</i>	schuin rechts	naar Dirk de Botsdijk	↗	16.3 km.
20	Ga na 114 meter bij de zijstraat	schuin rechts	naar Streeplandsedijk	↗	16.5 km.
21	Ga na 2.0 km. bij de zijstraat <i>Op deze weg komt u in de woonplaats Zevenbergschen Hoek.</i>	rechtdoor	, naam wordt Oostelijke Parallelweg	↑	18.5 km.
22	Ga na 568 meter bij de T-splitsing	rechtsaf	naar Ewoudsdam	→	19.1 km.
23	Ga na 21 meter op de kruising	schuin links	naar Hoofdstraat	↙	19.1 km.
24	Ga na 1.3 km. bij de rotonde	schuin rechts	naar Driehoefijzersstraat	↗	20.3 km.
25	Ga na 2.0 km. bij de rotonde	schuin links	, naam blijft Driehoefijzersstraat	↙	22.3 km.
26	Ga na 338 meter bij het einde	rechtdoor	, naam wordt Moerdijkseweg	↑	22.8 km.
27	Ga na 4.2 km. bij het einde <i>Op deze weg komt u in de woonplaats Terheijden.</i>	rechtdoor	, naam wordt Molenstraat	↑	26.9 km.

28	Ga na 637 meter bij de Y-splitsing	schuin links	naar Raadhuisstraat		27.6 km.
29	Ga na 429 meter bij de Y-splitsing	schuin links	naar Hoofdstraat		28.0 km.
30	Ga na 715 meter bij de zijstraat	schuin rechts	, naam blijft Hoofdstraat		28.7 km.
31	Ga na 120 meter bij de zijstraat	linksaf	naar Bergen		28.8 km.
32	Ga na 1.6 km. bij de T-splitsing <i>Deze afslag is bij een ANWB-paddenstoel met Nummer 22949/001. Op deze weg komt u in de woonplaats Breda.</i>	rechtsaf	naar Salesdreef		30.4 km.
33	Ga na 212 meter bij de zijstraat	linksaf	naar Hartelweg		30.6 km.
34	Ga na 1.1 km. bij de zijstraat	rechtsaf	, naam blijft Hartelweg		31.7 km.
35	Ga na 302 meter bij het kruispunt	schuin rechts	naar Nieuwe Bredase Baan		32.0 km.
36	Ga na 256 meter bij het einde	rechtdoor	, naam wordt Terheijdenseweg		32.3 km.
37	Ga na 1.7 km. na de oversteek	rechtdoor	, naam blijft Terheijdenseweg		34.0 km.
38	Ga na 326 meter bij het kruispunt <i>Deze afslag is bij een Verkeerslicht.</i>	schuin links	, naam blijft Terheijdenseweg		34.4 km.
39	Ga na 560 meter bij het kruispunt	schuin links	, naam blijft Terheijdenseweg		35.0 km.
40	Ga na 25 meter bij het kruispunt	schuin links	naar Stationslaan		35.0 km.
41	Ga na 10 meter bij het kruispunt	rechtsaf	naar Terheijdenseweg		35.1 km.
42	Ga na 97 meter bij het einde	rechtdoor	, naam wordt Terheijdenstraat		35.3 km.
43	Ga na 47 meter bij de T-splitsing	linksaf	, naam blijft Terheijdenstraat		35.3 km.
44	Ga na 164 meter bij het kruispunt <i>Deze afslag is bij een Verkeerslicht.</i>	rechtdoor	, naam wordt Mauritsbrug		35.5 km.
45	Ga na 45 meter bij het kruispunt	rechtdoor	, naam wordt Mauritsstraat		35.5 km.
46	Ga na 140 meter bij het kruispunt	rechtdoor	, naam wordt Valkenstraat		35.7 km.
47	Ga na 22 meter op de kruising	schuin links	naar Korte Boschstraat		35.7 km.
48	Ga na 64 meter bij de T-splitsing	rechtsaf	naar Boschstraat		35.8 km.
49	Kom na 247 meter bij [onbekend] in Breda (Noord-Brabant)				36.0 km.
50	Ga na 86 meter bij het kruispunt <i>Deze afslag is bij een Verkeerslicht.</i>	linksaf	naar Vlaszak		36.1 km.
51	Ga na 189 meter bij het kruispunt	rechtsaf	naar Kloosterplein		36.3 km.
52	Ga na 59 meter bij het kruispunt	rechtdoor	, naam wordt Oude Vest		36.4 km.
53	Ga na 211 meter op de kruising	rechtdoor	, naam wordt Houtmarkt		36.6 km.
54	Ga na 99 meter op de kruising <i>Deze afslag is bij een Verkeerslicht.</i>	rechtdoor	, naam wordt Karnemelkstraat		36.7 km.
55	Ga na 134 meter bij de 5-sprong	schuin rechts	naar Markendaalseweg		36.8 km.

56	Ga na 141 meter bij de zijstraat	scherp links	naar Jan van Polanenkade		36.9 km.
57	Ga na 91 meter bij het einde	rechtsaf	naar Oede van Hoornestraat		37.0 km.
58	Ga na 161 meter bij de zijstraat	linksaf	naar Reinierstraat		37.2 km.
59	Ga na 127 meter bij het kruispunt	rechtdoor	, naam wordt Arsenaalpad		37.3 km.
60	Ga na 141 meter bij de zijstraat	linksaf	naar Arsenaalbrug		37.5 km.
61	Ga na 70 meter bij de T-splitsing	rechtsaf	naar Vredenburgsingel		37.5 km.
62	Ga na 149 meter bij de zijstraat	scherp links	naar Bernhardsingel		37.7 km.
63	Ga na 466 meter bij de T-splitsing	rechtsaf	naar Julianalaan		38.2 km.
64	Ga na 20 meter bij de zijstraat	schuin links	naar fietspad		38.2 km.
65	Ga na 400 meter bij de T-splitsing	linksaf	naar Langendijk		38.6 km.
66	Ga na 10 meter bij de zijstraat	schuin rechts	naar fietspad		38.6 km.
67	Ga na 516 meter bij de T-splitsing	rechtsaf	naar Ruitersboslaan		39.1 km.
68	Ga na 41 meter bij de zijstraat	linksaf	naar fietspad		39.1 km.
69	Ga na 928 meter bij de Y-splitsing	schuin rechts	naar Verschuurstraat		40.1 km.
70	Ga na 135 meter bij de T-splitsing	rechtsaf	naar Rochussenstraat		40.2 km.
71	Ga na 12 meter op de kruising	linksaf	, naam blijft Rochussenstraat		40.2 km.
72	Ga na 48 meter bij de rotonde	schuin links	naar Rithsestraat		40.3 km.
73	Ga na 325 meter bij de Y-splitsing	schuin links	, naam blijft Rithsestraat		40.6 km.
74	Ga na 146 meter op de kruising	rechtsaf	naar Advocaatsdreef		40.8 km.
75	Ga na 57 meter bij de zijstraat	rechtdoor	, naam wordt Princenhagelaan		40.9 km.
76	Ga na 1.2 km. bij het kruispunt	linksaf	naar Liesboslaan		42.1 km.
77	Ga na 695 meter bij de zijstraat <i>In dit routeonderdeel zit een Paaltje.</i>	linksaf	naar Zoudtlandseweg		42.8 km.
78	Ga na 15 meter bij de Y-splitsing	schuin rechts	naar Liesboslaan		42.8 km.
79	Ga na 1.5 km. bij de zijstraat	schuin rechts	naar Oude Liesboslaan		44.4 km.
80	Ga na 136 meter bij het kruispunt	scherp links	, naam blijft Oude Liesboslaan		44.5 km.
81	Ga na 42 meter bij de zijstraat	rechtsaf	naar Huisdreef		44.5 km.
82	Ga na 19 meter bij het tussenpunt <i>Deze afslag is bij een weg met de volgende beschrijving: Dit is een zeer smal fietsstrookje. Meestal wordt de normale weg ernaast door fietsers gebruikt.</i>	terug	, naam blijft Huisdreef		44.6 km.
83	Ga na 9 meter bij het einde <i>Deze afslag is bij een weg met de volgende beschrijving: Hoewel deze weg officieel niet toegankelijk is voor fietsers wordt hij meestal door fietsers gebruikt..</i>	terug	, naam blijft Huisdreef		44.6 km.
84	Ga na 1.1 km. bij de T-splitsing	linksaf	naar Torendreef		45.7 km.
85	Ga na 52 meter bij de zijstraat	rechtsaf	naar Zanddreef		45.7 km.


86	Ga na 200 meter bij het kruispunt	linksaf	naar Leursebaan	←	45.9 km.
87	Ga na 507 meter op de kruising	rechtdoor	, naam wordt Liesbosweg	↑	46.5 km.
88	Ga na 332 meter bij het kruispunt <i>Op deze weg komt u in de woonplaats Etten-Leur.</i>	rechtsaf	naar Attelakenseweg	→	46.8 km.
89	Ga na 896 meter bij het kruispunt	rechtdoor	, naam wordt Lange Brugstraat	↑	47.7 km.
90	Kom na 947 meter bij [onbekend] in Etten-Leur (Noord-Brabant)				48.6 km.
91	Ga na 6 meter bij de zijstraat	linksaf	naar Domineesgang	←	48.7 km.
92	Ga na 112 meter bij de Y-splitsing	schuin links	, naam blijft Domineesgang	↙	48.8 km.
93	Ga na 67 meter bij de zijstraat	rechtdoor	, naam wordt Leurse Dijk	↑	48.8 km.
94	Ga na 149 meter op de kruising	linksaf	, naam blijft Leurse Dijk	←	49.0 km.
95	Ga na 597 meter bij het einde	rechtdoor	, naam wordt Zevenbergseweg	↑	49.6 km.
96	Ga na 1.8 km. bij het kruispunt	scherp rechts	naar Strijpenseweg	↘	51.4 km.
97	Ga na 410 meter bij de zijstraat	schuin links	naar Haagsedijk	↙	51.8 km.
98	Ga na 2.7 km. bij de T-splitsing <i>In dit routeonderdeel zit een Hindernis brede fietsen.</i>	linksaf	naar Zeedijk	←	54.5 km.
99	Ga na 2.1 km. bij de zijstraat	rechtdoor	, naam wordt Boutweg	↑	56.6 km.
100	Ga na 510 meter bij het kruispunt	rechtsaf	naar Zevenbergseweg	→	57.1 km.
101	Ga na 847 meter bij het kruispunt <i>Op deze weg komt u in de woonplaats Zevenbergen.</i>	schuin links	naar Hazeldonkse Zandweg	↙	57.9 km.
102	Ga na 1.4 km. bij de rotonde	schuin links	, naam blijft Hazeldonkse Zandweg	↙	59.3 km.
103	Ga na 195 meter bij het kruispunt	schuin rechts	naar Sint Josephplein	↘	59.7 km.
104	Ga na 115 meter bij de zijstraat	rechtdoor	, naam wordt Hazeldonkse Zandweg	↑	59.8 km.
105	Ga na 347 meter bij het einde	rechtdoor	, naam wordt Prins Hendrikstraat	↑	60.1 km.
106	Ga na 234 meter bij het kruispunt	linksaf	naar Julianaplantsoen	←	60.4 km.
107	Ga na 140 meter bij de T-splitsing	linksaf	naar Koningin Wilhelminastraat	←	60.5 km.
108	Ga na 57 meter bij de zijstraat	rechtsaf	naar Merodestraat	→	60.6 km.
109	Ga na 82 meter op de kruising	rechtdoor	, naam wordt Brouwerstraat	↑	60.7 km.
110	Ga na 40 meter op de kruising <i>Deze afslag is bij een weg met de volgende beschrijving: Toegankelijk als winkels gesloten zijn.</i>	rechtsaf	naar Zuidhaven	→	60.7 km.
111	Ga na 163 meter bij de zijstraat	rechtsaf	naar van Steelandtstraat	→	60.9 km.
112	Ga na 49 meter op de kruising	schuin links	naar Kerkstraat	↙	60.9 km.
113	Ga na 47 meter bij het kruispunt	linksaf	naar Prins Hendrikstraat	←	61.0 km.
114	Ga na 64 meter bij het kruispunt	linksaf	naar Blokweg	←	61.1 km.

Deze afslag is bij een Verkeerslicht.

115	Ga na 377 meter bij het kruispunt	schuin links	naar Achterdijk		61.5 km.
116	Ga na 76 meter bij de Y-splitsing	schuin rechts	naar Koekoeksedijk		61.5 km.
117	Ga na 1.6 km. bij het einde	rechtdoor	, naam wordt Koekoekendijk		63.1 km.
118	Ga na 2.4 km. bij de Y-splitsing <i>Op deze weg komt u in de woonplaats Moerdijk.</i>	schuin links	naar Roodevaart		65.6 km.
119	Ga na 517 meter bij het kruispunt	rechtsaf	naar Johan Willem Frisostraat		66.1 km.
120	Ga na 1.4 km. bij de zijstraat <i>In dit routeonderdeel zit een Negeren in lijst afwijkingen LF.</i>	rechtdoor	, naam wordt Jan Willem Frisostraat		67.5 km.
121	Ga na 276 meter bij de zijstraat	linksaf	naar Steenweg		67.8 km.
122	Ga na 579 meter bij de zijstraat	schuin rechts	naar Havenkant		68.4 km.
123	Ga na 148 meter bij de zijstraat	schuin rechts	naar Zwaluwsedijk		68.5 km.
124	Ga na 1.3 km. bij de zijstraat	rechtsaf	naar Ketelpolder West		69.9 km.
125	Ga na 140 meter bij de T-splitsing	linksaf	naar Moerdijkbrug		70.0 km.
126	Ga na 1.3 km. bij het einde <i>Op deze weg komt u in de woonplaats Dordrecht.</i>	rechtdoor	, naam wordt Rijksstraatweg		71.3 km.
127	Ga na 1.7 km. bij de Y-splitsing	schuin links	, naam blijft Rijksstraatweg		73.0 km.
128	Ga na 3.0 km. op de kruising	schuin rechts	naar Wieldrechtse Zeedijk		76.0 km.
129	Ga na 138 meter bij de zijstraat	schuin links	, naam blijft Wieldrechtse Zeedijk		76.1 km.
130	Ga na 1.3 km. op de kruising	schuin links	, naam blijft Wieldrechtse Zeedijk		77.4 km.
131	Ga na 78 meter bij de zijstraat	schuin links	naar Smitsweg		77.5 km.
132	Ga na 968 meter op de kruising <i>In dit routeonderdeel zit een Parkeervak.</i>	rechtdoor	, naam wordt fietspad oostzijde Rondweg		78.4 km.
133	Ga na 919 meter bij het kruispunt <i>In dit routeonderdeel zit een Dit is een gastadres van Vrienden op de Fiets met de volgende beschrijving: Verblijftype: Logeerkamer.</i>	schuin rechts	, naam blijft fietspad oostzijde Rondweg		79.4 km.
134	Ga na 1.5 km. bij het kruispunt <i>Deze afslag is bij een Verkeerslicht.</i>	schuin rechts	naar Randweg		80.9 km.
135	Ga na 515 meter op de kruising	linksaf	naar Dordwijklaan		81.4 km.
136	Ga na 79 meter bij het einde	rechtdoor	, naam wordt Dubbeldamseweg Zuid		81.5 km.
137	Ga na 268 meter bij de zijstraat <i>In dit routeonderdeel zit een Paaltje.</i>	rechtsaf	naar Twintighoevenweg		81.8 km.
138	Ga na 209 meter op de kruising	schuin rechts	naar Krommedijk		82.0 km.
139	Kom na 210 meter bij het eindpunt van uw route				82.2 km.

Deze route online bekijken

Scan de onderstaande qr-code met uw mobiele telefoon



Probeer nu onze vernieuwde app, nu met verbeterde navigatie en gesproken routeaanwijzingen!

