

Fietsroute

van **Krommedijk in Dordrecht (Zuid-Holland)**

via Dubbeldamseweg Zuid 255 , Dordrecht
Mauritsweg, Dordrecht
Charlotte van Praagpad, Dordrecht
Krispijnseweg, Dordrecht
Hugo de Grootlaan, Dordrecht
Brugweg, Zwijndrecht
Lindtsebenedendijk, Zwijndrecht
Lindtsedijk, Zwijndrecht
fietspad 58, Zwijndrecht
Industrieweg, Heerjansdam
Molenweg, Heerjansdam
Staalindustrieweg, Alblasserdam
fietspad, Alblasserdam
steiger, Dordrecht
Noordendijk 123 , Dordrecht
Aalscholverstraat, Dordrecht

naar **Krommedijk in Dordrecht (Zuid-Holland)**

Afstand 32.45 km

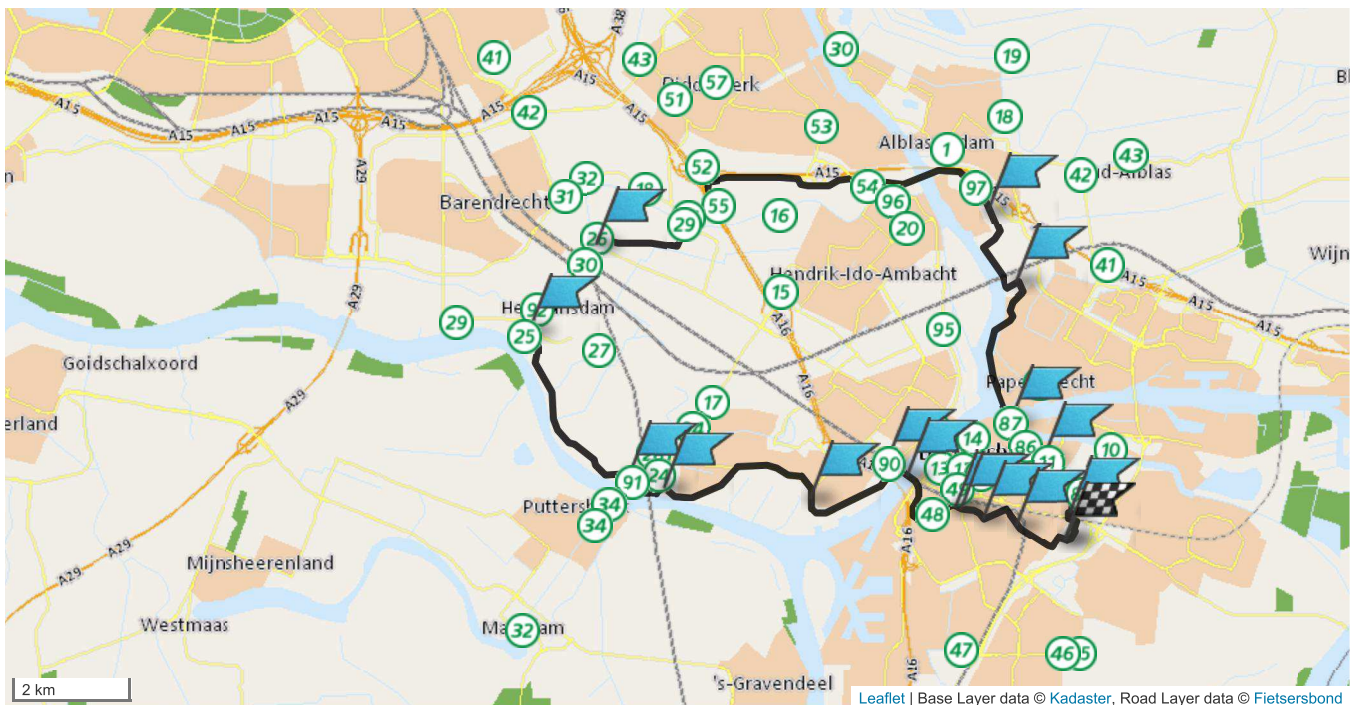
Routetype Makkelijk doorfietsen

Deze route wordt u aangeboden door de Fietsersbond
en Europeesche verzekeringen.
<https://routeplanner.fietsersbond.nl>



























Let op: uw route bevat een veerpont of een weg die om een andere reden niet altijd toegankelijk is. Zie routeregel: 52

Volledige route



Start bij Krommedijk in Dordrecht (Zuid-Holland) en ga noordwestwaarts

- | | | | | |
|---|------------------------------------|---------------------|--------------------------|--------------|
| 1 | Ga na 176 meter op de kruising | schuin links | naar
Twintighoevenweg | 176
meter |
| 2 | Ga na 209 meter bij de T-splissing | rechtsaf | naar
Dubbeldamseweg | 386
meter |

3	Kom na 24 meter bij [onbekend] in Dordrecht (Zuid-Holland)				410 meter
4	Ga na 650 meter bij de rotonde	schuin rechts	, naam blijft Dubbeldamseweg Zuid		1.1 km.
5	Ga na 33 meter bij de Y-splitsing	schuin rechts	, naam blijft Dubbeldamseweg Zuid		1.1 km.
6	Ga na 314 meter op de kruising	linksaf	naar Mauritsweg		1.4 km.
7	Ga na 4 meter bij de zijstraat	rechtdoor	, naam blijft Mauritsweg		1.4 km.
8	Ga na 426 meter bij de zijstraat	schuin rechts	naar Nassauweg		1.8 km.
9	Ga na 31 meter bij de 6-sprong	rechtdoor	, naam wordt Charlotte van Praagpad		1.9 km.
10	Ga na 84 meter bij de T-splitsing	scherp links	naar Fietspad Weizigtpark		2.0 km.
11	Ga na 44 meter op de kruising	schuin rechts	naar Charlotte van Praagpad		2.0 km.
12	Ga na 304 meter bij de T-splitsing	rechtsaf	naar Krispijnseweg		2.3 km.
13	Ga na 115 meter bij het kruispunt	rechtdoor	, naam wordt Van Baerleplantsoen		2.4 km.
14	Ga na 76 meter bij het kruispunt	linksaf	naar Hugo de Grootlaan		2.5 km.
15	Ga na 342 meter bij de rotonde	rechtdoor	, naam wordt Weeskinderendijk Boven		2.8 km.
16	Ga na 50 meter bij de zijstraat	schuin links	naar Hugo de Grootlaan		3.0 km.
17	Ga na 46 meter bij het kruispunt <i>Deze afslag is bij een Verkeerslicht.</i>	schuin rechts	, naam blijft Hugo de Grootlaan		3.0 km.
18	Ga na 974 meter bij het einde	rechtdoor	, naam wordt Brugweg		4.0 km.
19	Ga na 668 meter bij het kruispunt <i>Op deze weg komt u in de woonplaats Zwijndrecht.</i>	rechtsaf	naar Lindtsedijk		4.7 km.
20	Ga na 496 meter bij het einde	rechtdoor	, naam wordt Lindtsebenedendijk		5.2 km.
21	Ga na 1.4 km. bij het kruispunt	scherp links	naar Titia Gorterstraat		6.6 km.
22	Ga na 206 meter op de kruising	rechtdoor	, naam wordt Lindtsebenedendijk		6.8 km.
23	Ga na 1.2 km. bij het kruispunt	rechtdoor	, naam wordt Lindtsedijk		8.0 km.
24	Ga na 144 meter bij het kruispunt	linksaf	, naam blijft Lindtsedijk		8.2 km.
25	Ga na 1.4 km. bij de zijstraat	linksaf	naar fietspad 58		9.7 km.
26	Ga na 762 meter op de kruising	rechtdoor	, naam wordt Drs J Borgmapad		10.4 km.
27	Ga na 2.2 km. bij de Y-splitsing <i>Op deze weg komt u in de woonplaats Heerjansdam.</i>	rechtdoor	, naam wordt fietspad		12.6 km.












28	Ga na 1.2 km. bij de T-splitsing	rechtsaf	naar Industrieweg	➔	13.8 km.
29	Ga na 158 meter op de kruising	rechtdoor	, naam blijft Industrieweg	⬆	14.0 km.
30	Ga na 288 meter bij de zijstraat	rechtdoor	, naam wordt Grote Kreekstraat	⬆	14.3 km.
31	Ga na 112 meter bij de T-splitsing	rechtsaf	naar Dorpsstraat	➔	14.4 km.
32	Ga na 170 meter bij de Y-splitsing <i>In dit routeonderdeel zit een Dit is een gastadres van Vrienden op de Fiets met de volgende beschrijving: Verblijftype: Logeerkamer.</i>	schuin links	naar Molenweg	↙	14.5 km.
33	Ga na 528 meter bij het kruispunt	rechtdoor	, naam blijft Molenweg	⬆	15.1 km.
34	Ga na 921 meter bij het kruispunt	linksaf	naar Waalweg	⬅	16.0 km.
35	Ga na 99 meter bij de zijstraat <i>Op deze weg komt u in de woonplaats Ridderkerk.</i>	rechtsaf	naar fietspad	➔	16.1 km.
36	Ga na 1.8 km. bij de T-splitsing	rechtsaf	naar Waalweg	➔	17.9 km.
37	Ga na 209 meter bij het kruispunt	scherp links	naar Rijksstraatweg	↙	18.1 km.
38	Ga na 277 meter bij het kruispunt	schuin rechts	naar Linnenstraat	↗	18.4 km.
39	Ga na 159 meter bij de T-splitsing	rechtsaf	naar Vlasstraat	➔	18.5 km.
40	Ga na 363 meter bij de zijstraat	rechtdoor	, naam wordt Pruimendijk	⬆	18.9 km.
41	Ga na 145 meter op de kruising	linksaf	naar Zuidpad	⬅	19.1 km.
42	Ga na 3.2 km. bij de Y-splitsing	linksaf	naar Molenweg	⬅	22.3 km.
43	Ga na 51 meter bij de zijstraat	schuin rechts	naar Rijksweg	↗	22.3 km.
44	Ga na 1.9 km. bij het kruispunt <i>Op deze weg komt u in de woonplaats Alblaserdam.</i>	rechtsaf	naar De Helling	➔	24.3 km.
45	Ga na 48 meter bij het kruispunt	linksaf	naar Staalindustrieweg	⬅	24.3 km.
46	Ga na 450 meter op de kruising	rechtdoor	, naam wordt Hoogendijk	⬆	24.8 km.
47	Ga na 413 meter bij het kruispunt	rechtsaf	naar Nieuwland Parc	➔	25.2 km.
48	Ga na 136 meter bij het kruispunt	rechtdoor	, naam wordt fietspad	⬆	25.4 km.
49	Ga na 1.3 km. bij de T-splitsing <i>Deze afslag is bij een weg met de volgende beschrijving: bij voetknooppunt 64. Op deze weg komt u in de woonplaats Papendrecht.</i>	rechtsaf	, naam blijft fietspad	➔	26.6 km.
50	Ga na 201 meter bij de T-splitsing <i>In dit routeonderdeel zit een Paaltje.</i>	rechtsaf	naar Noordhoek	➔	26.8 km.
51	Ga na 716 meter bij de Y-splitsing	rechtsaf	naar steiger	➔	27.6 km.

Volg nu de knooppunten




53	Ga na 1.7 km. bij kade <i>In dit routeonderdeel zit een Niet altijd toegankelijk, en een Veerpont met de volgende beschrijving: Naam: Rotterdam - Dordrecht; Plaatsnaam: Dordrecht, Rotterdam Erasmusbrug; Informatie: 0800-0232545 (Waterbus Rotterdam); Extra</i>	linksaf	naar steiger	⬅	29.4 km.
----	--	----------------	--------------	---	----------

informatie: <https://www.waterbus.nl/lijnen> (Waterbus lijn- en halteinformatie)<https://www.waterbus.nl/storage/lijn20-zomer.jpg> (Waterbus lijn 20 Zomerdienstregeling)<https://www.waterbus.nl/storage/lijn20-winter.jpg> (Waterbus lijn 20 Winterdienstregeling); Type veer: Catamaran; Opmerkingen: -Halvuursdienst. -1e Afvaart Dordrecht 06.00 u, Rotterdam 07.00 u -Laatste afvaart 1/10-30/3 Dordrecht ma-zo 19.00 u (tot Alblasterdam), Rotterdam ma-za 20.00 en zo 19.00 u -Laatste afvaart 1/4-30/9 Dordrecht ma-wo 21.00 u, do-za 21.00 u, zo 19.00 u (tot Alblasterdam), -Laatste afvaart 1/4-30/9 Rotterdam ma-wo 20.00, do-za 21.00 u en zo 19.30 u -Waterbus lijn 20 - Tussenhaltes: Krimpen aan de IJssel, Ridderkerk, Alblasterdam, Hendrik Ido Ambacht en Papendrecht. -Fiets mag gratis mee; Code: 146.

54	Ga na 66 meter bij de zijstraat <i>Op deze weg komt u in de woonplaats Dordrecht.</i>	rechtdoor	, naam blijft steiger		29.4 km.
55	Ga na 52 meter bij het einde <i>In dit routeonderdeel zit een Negeren in lijst afwijkingen LF.</i>	schuin links	naar Otto Dickeplein		29.5 km.
56	Ga na 26 meter bij de T-splitsing <i>In dit routeonderdeel zit een Negeren in lijst afwijkingen LF.</i>	schuin links	, naam blijft Otto Dickeplein		29.5 km.
57	Ga na 22 meter bij de zijstraat	schuin links	naar Noorderhoofd		29.5 km.
58	Ga na 68 meter bij de zijstraat	rechtsaf	naar Schuttevaerkade		29.6 km.
59	Ga na 85 meter bij de zijstraat	linksaf	naar Molen Het Fortuin		29.7 km.
60	Ga na 58 meter bij de T-splitsing	rechtsaf	naar Noorderstraat		29.7 km.
61	Ga na 161 meter bij de T-splitsing	linksaf	naar Noordendijk		29.9 km.
62	Kom na 265 meter bij [onbekend] in Dordrecht (Zuid-Holland)				30.2 km.
63	Ga na 409 meter bij de Y-splitsing	rechtdoor	, naam blijft Noordendijk		30.6 km.
64	Ga na 45 meter bij het kruispunt <i>Deze afslag is bij een Verkeerslicht.</i>	linksaf	, naam blijft Noordendijk		30.6 km.
65	Ga na 195 meter bij het kruispunt	linksaf	, naam blijft Noordendijk		30.9 km.
66	Ga na 498 meter bij de zijstraat	rechtsaf	naar Aalscholverstraat		31.4 km.
67	Ga na 372 meter bij de T-splitsing	rechtsaf	naar Halmaheiraplein		31.7 km.
68	Ga na 44 meter bij de zijstraat	linksaf	naar fietstunnel Halmaheiraplein		31.8 km.
69	Ga na 96 meter op de kruising	linksaf	naar Reeweg Oost		31.9 km.
70	Ga na 170 meter bij de zijstraat	rechtsaf	, naam blijft Reeweg Oost		32.0 km.
71	Ga na 381 meter bij de Y-splitsing <i>Dit routeonderdeel is niet altijd toegankelijk; . In dit routeonderdeel zit een Niet altijd toegankelijk.</i>	schuin rechts	naar Krommedijk		32.4 km.
72	Kom na 34 meter bij het eindpunt van uw route				32.4 km.

Deze route online bekijken

Scan de onderstaande qr-code met uw mobiele telefoon



Probeer nu onze vernieuwde app, nu met verbeterde navigatie en gesproken routeaanwijzingen!

