

# Fietsroute

**van** **Reeweg Oost in Dordrecht (Zuid-Holland)**

via  
 fietspad, Dordrecht  
 Randweg, Dordrecht  
 Wantijdijk, Dordrecht  
 Wantijdijk, Dordrecht  
 Kors Monsterpad, Dordrecht  
 Baanhoek, Sliedrecht  
 Molendijk 2 , Sliedrecht  
 Havenstraat, Sliedrecht  
 Merwestraat, Sliedrecht  
 Adriaan Volkeringel, Sliedrecht  
 Albrechtplein, Sliedrecht  
 Oosterbrugstraat, Sliedrecht  
 fietspad, Dordrecht  
 fietspad, Dordrecht  
 Wantijdijk, Dordrecht  
 Dubbelsteynlaan West 31 , Dordrecht  
 Van Baerleplantsoen, Dordrecht  
 Spuiweg, Dordrecht  
 Burg de Raadtsingel, Dordrecht  
 Korte Kalkhaven, Dordrecht  
 Binnen Kalkhaven, Dordrecht  
 Groothoofd, Dordrecht

**naar** **Reeweg Oost in Dordrecht (Zuid-Holland)**

Afstand 30.72 km

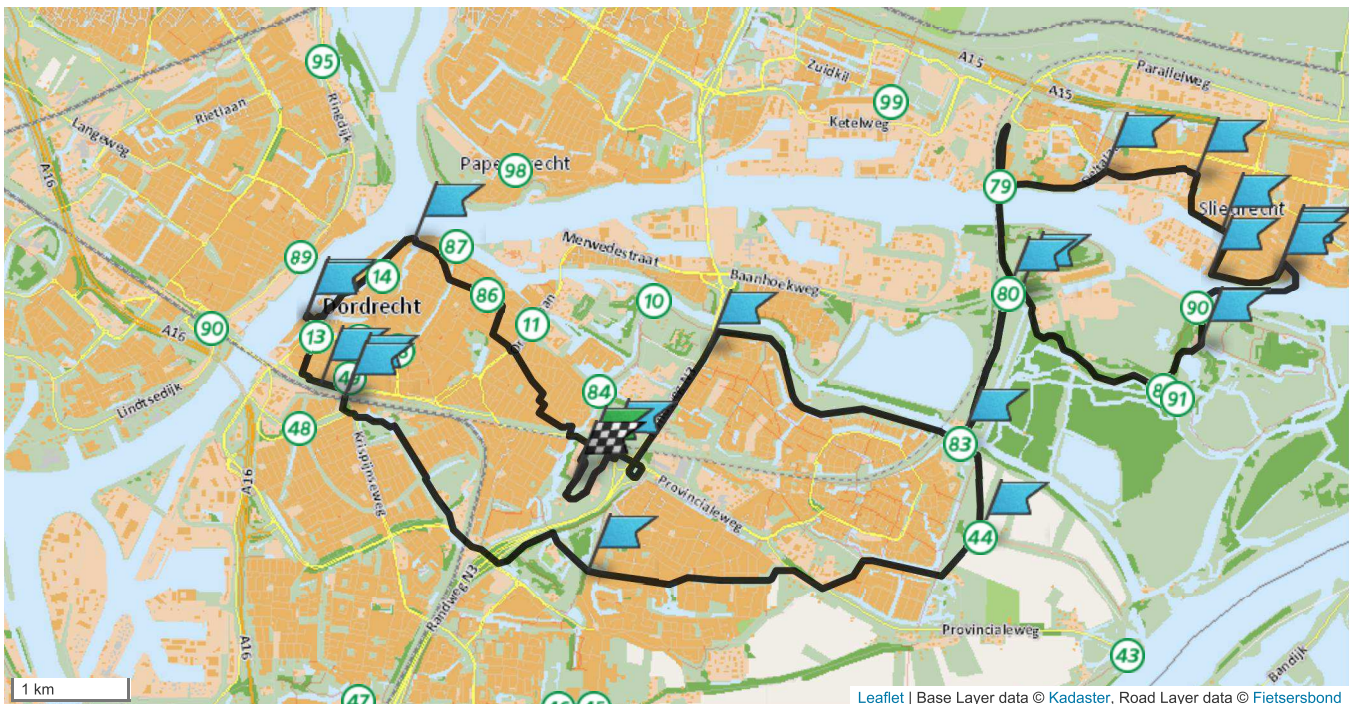
Routetype Makkelijk doorfietsen

Deze route wordt u aangeboden door de Fietsersbond  
 en Europeesche verzekeringen.  
<https://routeplanner.fietsersbond.nl>









Let op: uw route bevat een veerpont of een weg die om een andere reden niet altijd toegankelijk is. Zie routeregul: 23

Volledige route



## Start bij Reeweg Oost in Dordrecht (Zuid-Holland) en ga zuidwaarts

|    |                                                                                                                                                                                                                                                                                                                                               |                      |                                         |                                                                                       |           |
|----|-----------------------------------------------------------------------------------------------------------------------------------------------------------------------------------------------------------------------------------------------------------------------------------------------------------------------------------------------|----------------------|-----------------------------------------|---------------------------------------------------------------------------------------|-----------|
| 1  | Ga na 190 meter bij de Y-splitsing<br><i>Dit routeonderdeel is niet altijd toegankelijk; . In dit routeonderdeel zit een Niet altijd toegankelijk.</i>                                                                                                                                                                                        | <b>schuin links</b>  | naar fietspad                           |    | 190 meter |
| 2  | Ga na 713 meter bij de T-splitsing<br><i>Dit routeonderdeel is niet altijd toegankelijk; niet toegankelijk op: Buiten gebruik sportvelden; reden: Terrein sportvelden. In dit routeonderdeel zit een Niet altijd toegankelijk met de volgende beschrijving: niet toegankelijk op: Buiten gebruik sportvelden; reden: Terrein sportvelden.</i> | <b>rechtsaf</b>      | naar Reeweg Oost                        |    | 904 meter |
| 3  | Ga na 127 meter bij het kruispunt<br><i>Deze afslag is bij een Verkeerslicht.</i>                                                                                                                                                                                                                                                             | <b>rechtdoor</b>     | , naam wordt Provincialeweg             |    | 1.0 km.   |
| 4  | Ga na 197 meter bij het kruispunt                                                                                                                                                                                                                                                                                                             | <b>schuin rechts</b> | naar Randweg                            |    | 1.3 km.   |
| 5  | Ga na 1.4 km. bij de Y-splitsing                                                                                                                                                                                                                                                                                                              | <b>rechtdoor</b>     | , naam blijft Randweg                   |    | 2.7 km.   |
| 6  | Ga na 154 meter bij de T-splitsing                                                                                                                                                                                                                                                                                                            | <b>rechtsaf</b>      | naar Wantijdijk                         |    | 2.8 km.   |
| 7  | Ga na 2.5 km. bij de zijstraat                                                                                                                                                                                                                                                                                                                | <b>linksaf</b>       | naar Kors Monsterpad                    |    | 5.4 km.   |
| 8  | Ga na 1.3 km. na de oversteek                                                                                                                                                                                                                                                                                                                 | <b>rechtdoor</b>     | , naam wordt fietspad Baanhoek          |    | 6.7 km.   |
| 9  | Ga na 1.4 km. bij de zijstraat<br><i>Op deze weg komt u in de woonplaats Sliedrecht.</i>                                                                                                                                                                                                                                                      | <b>rechtsaf</b>      | naar Parallelweg                        |    | 8.2 km.   |
| 10 | Ga na 503 meter bij de T-splitsing                                                                                                                                                                                                                                                                                                            | <b>scherp links</b>  | naar Baanhoek                           |    | 8.7 km.   |
| 11 | Ga na 69 meter bij de zijstraat<br><i>In dit routeonderdeel zit een Paaltje.</i>                                                                                                                                                                                                                                                              | <b>rechtdoor</b>     | , naam blijft Baanhoek                  |  | 8.7 km.   |
| 12 | Ga na 884 meter bij het einde                                                                                                                                                                                                                                                                                                                 | <b>rechtdoor</b>     | , naam wordt Molendijk                  |  | 9.6 km.   |
| 13 | Kom na 780 meter bij [onbekend] in Sliedrecht (Zuid-Holland)                                                                                                                                                                                                                                                                                  |                      |                                         |                                                                                       | 10.4 km.  |
| 14 | Ga na 8 meter bij de zijstraat                                                                                                                                                                                                                                                                                                                | <b>rechtsaf</b>      | naar A W de Landgraafstraat             |  | 10.4 km.  |
| 15 | Ga na 292 meter op de kruising                                                                                                                                                                                                                                                                                                                | <b>rechtdoor</b>     | , naam wordt Van de Houten Willemsplein |  | 10.7 km.  |
| 16 | Ga na 42 meter op de kruising                                                                                                                                                                                                                                                                                                                 | <b>schuin links</b>  | naar Havenstraat                        |  | 10.7 km.  |
| 17 | Ga na 312 meter op de kruising                                                                                                                                                                                                                                                                                                                | <b>rechtdoor</b>     | , naam wordt Doctor Langeveldplein      |  | 11.0 km.  |
| 18 | Ga na 79 meter bij het kruispunt                                                                                                                                                                                                                                                                                                              | <b>rechtsaf</b>      | naar Merwestraat                        |  | 11.1 km.  |
| 19 | Ga na 358 meter bij de zijstraat                                                                                                                                                                                                                                                                                                              | <b>rechtdoor</b>     | , naam wordt Adriaan Volkersingel       |  | 11.5 km.  |
| 20 | Ga na 581 meter bij de Y-splitsing                                                                                                                                                                                                                                                                                                            | <b>schuin links</b>  | naar Albrechtplein                      |  | 12.1 km.  |
| 21 | Ga na 98 meter op de kruising                                                                                                                                                                                                                                                                                                                 | <b>rechtdoor</b>     | , naam wordt Oosterbrugstraat           |  | 12.2 km.  |
| 22 | Ga na 36 meter bij de zijstraat                                                                                                                                                                                                                                                                                                               | <b>rechtsaf</b>      | naar steiger                            |  | 12.2 km.  |




























Volg nu de knooppunten



























|    |                                                                                                                                                          |                  |                                  |                                                                                       |          |
|----|----------------------------------------------------------------------------------------------------------------------------------------------------------|------------------|----------------------------------|---------------------------------------------------------------------------------------|----------|
| 24 | Ga na 1.0 km. bij kade<br><i>In dit routeonderdeel zit een Niet altijd toegankelijk, en een Veerpont met de volgende beschrijving: Naam: Dordrecht -</i> | <b>rechtdoor</b> | naar steiger Hollandse Biesbosch |  | 13.3 km. |
|----|----------------------------------------------------------------------------------------------------------------------------------------------------------|------------------|----------------------------------|---------------------------------------------------------------------------------------|----------|

Sliedrecht; Plaatsnaam: Zuid-Holland; Informatie: 0800-0232545 (Waterbus infonummer); Extra informatie: <http://www.waterbus.nl> (Waterbus)<https://www.waterbus.nl/nieuws/waterbushalte-stadswerven-uit-de-dienstregeling> (Halte Stadswerven Dordrecht opgeheven); Type veer: Catamaran; Opmerkingen: -1-Uursdienst (UU:45 afvaart Dordrecht, UU:08 afvaart Sliedrecht) -Waterbus lijn 23 -Fiets mag gratis mee.; Code: 276.


|    |                                                                                                                                                                    |                      |                               |   |          |
|----|--------------------------------------------------------------------------------------------------------------------------------------------------------------------|----------------------|-------------------------------|---|----------|
| 25 | Ga na 42 meter bij de T-splitsing<br><i>Deze afslag is bij een weg met de volgende beschrijving: parkeerplaats. Op deze weg komt u in de woonplaats Dordrecht.</i> | <b>linksaf</b>       | naar Baanhoekweg              | ← | 13.4 km. |
| 26 | Ga na 27 meter bij de zijstraat                                                                                                                                    | <b>linksaf</b>       | naar Merwelanden              | ← | 13.4 km. |
| 27 | Ga na 62 meter bij de zijstraat                                                                                                                                    | <b>rechtsaf</b>      | naar fietspad                 | → | 13.4 km. |
| 28 | Ga na 309 meter bij de Y-splitsing<br><i>In dit routeonderdeel zit een Paaltje.</i>                                                                                | <b>rechtsaf</b>      | , naam blijft fietspad        | → | 13.8 km. |
| 29 | Ga na 17 meter op de kruising                                                                                                                                      | <b>schuin links</b>  | naar De Bekramming            | ↙ | 13.8 km. |
| 30 | Ga na 204 meter bij de zijstraat                                                                                                                                   | <b>rechtdoor</b>     | , naam wordt fietspad         | ↑ | 14.0 km. |
| 31 | Ga na 51 meter bij de Y-splitsing                                                                                                                                  | <b>schuin links</b>  | naar De Bekramming            | ↙ | 14.0 km. |
| 32 | Ga na 294 meter op de kruising                                                                                                                                     | <b>rechtdoor</b>     | , naam wordt fietspad         | ↑ | 14.3 km. |
| 33 | Ga na 7 meter bij de T-splitsing                                                                                                                                   | <b>rechtsaf</b>      | , naam blijft fietspad        | → | 14.3 km. |
| 34 | Ga na 1.7 km. bij de T-splitsing<br><i>In dit routeonderdeel zit een Paaltje.</i>                                                                                  | <b>linksaf</b>       | naar Baanhoekweg              | ← | 16.0 km. |
| 35 | Ga na 127 meter bij het kruispunt                                                                                                                                  | <b>rechtdoor</b>     | , naam wordt Kors Monsterpad  | ↑ | 16.2 km. |
| 36 | Ga na 1.0 km. bij de Y-splitsing                                                                                                                                   | <b>rechtdoor</b>     | , naam blijft Kors Monsterpad | ↑ | 17.2 km. |
| 37 | Ga na 312 meter bij de T-splitsing                                                                                                                                 | <b>linksaf</b>       | naar Wantijdijk               | ← | 17.5 km. |
| 38 | Ga na 871 meter bij de Y-splitsing                                                                                                                                 | <b>schuin rechts</b> | naar Zeedijk                  | ↗ | 18.4 km. |
| 39 | Ga na 461 meter bij de T-splitsing                                                                                                                                 | <b>rechtsaf</b>      | naar Noordendijk              | → | 18.8 km. |
| 40 | Ga na 115 meter bij de Y-splitsing                                                                                                                                 | <b>rechtdoor</b>     | , naam blijft Noordendijk     | ↑ | 19.0 km. |
| 41 | Ga na 637 meter bij de T-splitsing                                                                                                                                 | <b>schuin links</b>  | naar Oudendijk                | ↙ | 19.6 km. |
| 42 | Ga na 351 meter bij het kruispunt                                                                                                                                  | <b>schuin rechts</b> | naar Haaswijkweg Oost         | ↗ | 19.9 km. |
| 43 | Ga na 291 meter bij de zijstraat                                                                                                                                   | <b>schuin links</b>  | naar Kromme Zandweg           | ↙ | 20.2 km. |
| 44 | Ga na 148 meter bij de T-splitsing                                                                                                                                 | <b>linksaf</b>       | naar Dubbelsteynlaan Oost     | ← | 20.4 km. |
| 45 | Ga na 731 meter op de kruising                                                                                                                                     | <b>rechtdoor</b>     | , naam wordt Damplein         | ↑ | 21.1 km. |
| 46 | Ga na 62 meter bij de T-splitsing                                                                                                                                  | <b>schuin links</b>  | naar Dubbelsteynlaan West     | ↙ | 21.2 km. |
| 47 | Kom na 655 meter bij [onbekend] in Dordrecht (Zuid-Holland)                                                                                                        |                      |                               |   | 21.8 km. |

|    |                                                                                           |                      |                                        |                                                                                       |          |
|----|-------------------------------------------------------------------------------------------|----------------------|----------------------------------------|---------------------------------------------------------------------------------------|----------|
| 48 | Ga na 198 meter op de kruising                                                            | <b>schuin rechts</b> | naar Dordwijklaan                      |     | 22.0 km. |
| 49 | Ga na 459 meter op de kruising<br><i>In dit routeonderdeel zit een Paaltje.</i>           | <b>linksaf</b>       | naar Randweg                           |    | 22.5 km. |
| 50 | Ga na 515 meter bij het kruispunt<br><i>Deze afslag is bij een Verkeerslicht.</i>         | <b>schuin rechts</b> | naar Overkamppark                      |    | 23.0 km. |
| 51 | Ga na 49 meter bij de zijstraat                                                           | <b>rechtdoor</b>     | , naam wordt Laan der Verenigde Naties |    | 23.2 km. |
| 52 | Ga na 345 meter bij de Y-splitsing                                                        | <b>schuin rechts</b> | naar Nassauweg                         |    | 23.6 km. |
| 53 | Ga na 147 meter op de kruising                                                            | <b>rechtsaf</b>      | , naam blijft Nassauweg                |    | 23.7 km. |
| 54 | Ga na 693 meter bij de T-splitsing<br><i>In dit routeonderdeel zit een Paaltje.</i>       | <b>rechtsaf</b>      | naar Mauritsweg                        |    | 24.4 km. |
| 55 | Ga na 0 meter bij het kruispunt                                                           | <b>terug</b>         | , naam blijft Mauritsweg               |    | 24.4 km. |
| 56 | Ga na 8 meter bij de zijstraat                                                            | <b>schuin rechts</b> | naar Nassauweg                         |    | 24.4 km. |
| 57 | Ga na 31 meter bij de 6-sprong                                                            | <b>rechtdoor</b>     | , naam wordt Charlotte van Praagpad    |    | 24.5 km. |
| 58 | Ga na 84 meter bij de T-splitsing                                                         | <b>scherp links</b>  | naar Fietspad Weizigtpark              |    | 24.5 km. |
| 59 | Ga na 44 meter op de kruising                                                             | <b>schuin rechts</b> | naar Charlotte van Praagpad            |    | 24.6 km. |
| 60 | Ga na 304 meter bij de T-splitsing                                                        | <b>rechtsaf</b>      | naar Krispijnseweg                     |   | 24.9 km. |
| 61 | Ga na 48 meter bij het kruispunt<br><i>Deze afslag is bij een Belangrijke bestemming.</i> | <b>schuin links</b>  | naar Van Baerleplantsoen               |  | 24.9 km. |
| 62 | Ga na 182 meter bij het einde                                                             | <b>rechtdoor</b>     | , naam wordt Krispijntunnel            |  | 25.1 km. |
| 63 | Ga na 76 meter bij het einde                                                              | <b>rechtdoor</b>     | , naam wordt Spuiweg                   |  | 25.2 km. |
| 64 | Ga na 76 meter bij de rotonde                                                             | <b>schuin rechts</b> | , naam blijft Spuiweg                  |  | 25.3 km. |
| 65 | Ga na 85 meter bij het kruispunt                                                          | <b>rechtsaf</b>      | naar Burg de Raadtsingel               |  | 25.4 km. |
| 66 | Ga na 243 meter bij het kruispunt                                                         | <b>rechtdoor</b>     | , naam wordt Havenstraat               |  | 25.6 km. |
| 67 | Ga na 120 meter bij het kruispunt                                                         | <b>rechtdoor</b>     | , naam wordt Hoge Bakstraat            |  | 25.7 km. |
| 68 | Ga na 193 meter op de kruising                                                            | <b>rechtdoor</b>     | , naam wordt Sluisweg                  |  | 25.9 km. |
| 69 | Ga na 198 meter bij de 5-sprong                                                           | <b>rechtdoor</b>     | , naam wordt Prinsenstraat             |  | 26.1 km. |
| 70 | Ga na 115 meter bij de zijstraat                                                          | <b>linksaf</b>       | naar Grote Kalkstraat                  |  | 26.3 km. |
| 71 | Ga na 47 meter bij de zijstraat                                                           | <b>rechtdoor</b>     | , naam wordt Korte Kalkhaven           |  | 26.3 km. |
| 72 | Ga na 79 meter op de kruising                                                             | <b>rechtsaf</b>      | naar Binnen Kalkhaven                  |  | 26.4 km. |
| 73 | Ga na 33 meter bij de T-splitsing                                                         | <b>rechtsaf</b>      | naar Bomkade                           |  | 26.4 km. |
| 74 | Ga na 152 meter op de kruising                                                            | <b>schuin links</b>  | , naam blijft Bomkade                  |  | 26.6 km. |

|    |                                                                                                                                                                    |                      |                                  |                                                                                       |          |
|----|--------------------------------------------------------------------------------------------------------------------------------------------------------------------|----------------------|----------------------------------|---------------------------------------------------------------------------------------|----------|
| 75 | Ga na 17 meter bij de T-splitsing                                                                                                                                  | <b>schuin links</b>  | naar Leuvebrug                   |     | 26.6 km. |
| 76 | Ga na 36 meter op de kruising                                                                                                                                      | <b>schuin rechts</b> | naar Lange Geldersekafe          |    | 26.6 km. |
| 77 | Ga na 146 meter op de kruising                                                                                                                                     | <b>rechtsaf</b>      | naar Houttuinen                  |    | 26.8 km. |
| 78 | Ga na 12 meter bij de zijstraat                                                                                                                                    | <b>linksaf</b>       | naar Engelenburgerbrug           |    | 26.8 km. |
| 79 | Ga na 67 meter bij de T-splitsing                                                                                                                                  | <b>schuin rechts</b> | naar Nieuwe Haven                |    | 26.8 km. |
| 80 | Ga na 339 meter bij de Y-splitsing                                                                                                                                 | <b>schuin rechts</b> | naar Vlak                        |    | 27.2 km. |
| 81 | Ga na 9 meter bij de zijstraat                                                                                                                                     | <b>schuin links</b>  | naar Kuipershaven                |    | 27.2 km. |
| 82 | Ga na 344 meter bij de zijstraat                                                                                                                                   | <b>schuin links</b>  | naar Groothoofd                  |    | 27.5 km. |
| 83 | Ga na 108 meter bij de Y-splitsing                                                                                                                                 | <b>schuin rechts</b> | naar Groothoofdpoort             |    | 27.6 km. |
| 84 | Ga na 18 meter bij de Y-splitsing<br><i>In dit routeonderdeel zit een Paaltje.</i>                                                                                 | <b>schuin links</b>  | naar Palingstraat                |    | 27.7 km. |
| 85 | Ga na 15 meter bij de Y-splitsing                                                                                                                                  | <b>schuin links</b>  | naar Boomstraat                  |    | 27.7 km. |
| 86 | Ga na 129 meter op de kruising                                                                                                                                     | <b>rechtdoor</b>     | , naam wordt Torenstraat         |    | 27.8 km. |
| 87 | Ga na 321 meter bij de Y-splitsing                                                                                                                                 | <b>schuin links</b>  | naar Noordendijk                 |    | 28.1 km. |
| 88 | Ga na 518 meter bij het kruispunt                                                                                                                                  | <b>rechtsaf</b>      | naar Groenedijk                  |    | 28.6 km. |
| 89 | Ga na 247 meter op de kruising                                                                                                                                     | <b>schuin links</b>  | naar Stooplaan                   |   | 28.9 km. |
| 90 | Ga na 162 meter bij het kruispunt                                                                                                                                  | <b>schuin rechts</b> | naar Bankastraat                 |  | 29.1 km. |
| 91 | Ga na 447 meter bij de zijstraat                                                                                                                                   | <b>schuin rechts</b> | naar Jakartastraat               |  | 29.6 km. |
| 92 | Ga na 66 meter op de kruising                                                                                                                                      | <b>linksaf</b>       | naar Mataramstraat               |  | 29.6 km. |
| 93 | Ga na 60 meter bij de T-splitsing                                                                                                                                  | <b>rechtsaf</b>      | naar Ceramstraat                 |  | 29.7 km. |
| 94 | Ga na 92 meter bij de T-splitsing                                                                                                                                  | <b>linksaf</b>       | naar Reeweg Oost                 |  | 29.8 km. |
| 95 | Ga na 246 meter bij de rotonde                                                                                                                                     | <b>rechtdoor</b>     | , naam wordt Halmaheiraplein     |  | 30.0 km. |
| 96 | Ga na 46 meter bij de zijstraat                                                                                                                                    | <b>rechtsaf</b>      | naar fietstunnel Halmaheiraplein |  | 30.1 km. |
| 97 | Ga na 96 meter op de kruising                                                                                                                                      | <b>linksaf</b>       | naar Reeweg Oost                 |  | 30.2 km. |
| 98 | Ga na 170 meter bij de zijstraat                                                                                                                                   | <b>rechtsaf</b>      | , naam blijft Reeweg Oost        |  | 30.4 km. |
| 99 | Kom na 344 meter bij het eindpunt van uw route<br><i>Dit routeonderdeel is niet altijd toegankelijk; . In dit routeonderdeel zit een Niet altijd toegankelijk.</i> |                      |                                  |                                                                                       | 30.7 km. |

## Deze route online bekijken

Scan de onderstaande qr-code met uw mobiele telefoon



**Probeer nu onze vernieuwde app, nu met verbeterde navigatie en gesproken routeaanwijzingen!**

