

# Fietsroute

**van** Reeweg Oost in Dordrecht (Zuid-Holland)

via  
 fietspad, Dordrecht  
 Randweg, Dordrecht  
 Wantijdijk, Dordrecht  
 Wantijdijk, Dordrecht  
 Kors Monsterpad, Dordrecht  
 Baanhoek, Sliedrecht  
 Molendijk 2 , Sliedrecht  
 Havenstraat, Sliedrecht  
 Merwestraat, Sliedrecht  
 Adriaan Volkersingel, Sliedrecht  
 Adriaan Volkersingel, Sliedrecht  
 Oosterbrugstraat, Sliedrecht  
 Rivierdijk, Sliedrecht  
 Rivierdijk, Hardinxveld-Giessendam  
 Walstraat, Gorinchem  
 Kortendijk 10 , Gorinchem  
 Burgstraat 24 , Gorinchem  
 Dalembolwerk, Gorinchem  
 Groenmarkt, Gorinchem  
 Boerenstraat 64 , Gorinchem  
 Hoekeinde, Sleenwijk  
 Nieuwe Merwedepad, Werkendam  
 fietspad langs Bandijk, Werkendam

**naar** Reeweg Oost in Dordrecht (Zuid-Holland)

Afstand 54.09 km

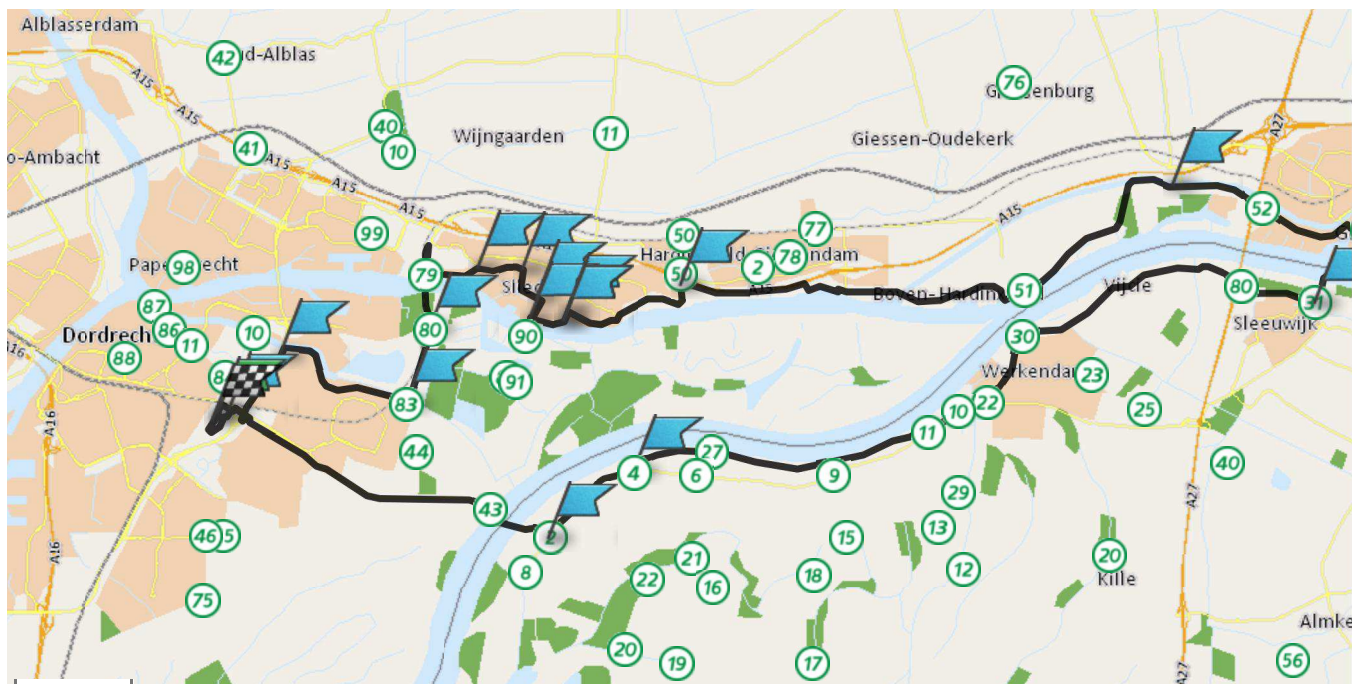
Routetype Makkelijk doorfietsen

Deze route wordt u aangeboden door de Fietsersbond  
 en Europeesche verzekeringen.  
<https://routeplanner.fietsersbond.nl>
















































**Let op:** uw route bevat een veerpont of een weg die om een andere reden niet altijd toegankelijk is. Zie routeregels: 72, 92

## Volledige route



## Start bij Reeweg Oost in Dordrecht (Zuid-Holland) en ga zuidwaarts

1	Ga na 190 meter bij de Y-splitsing <i>Dit routeonderdeel is niet altijd toegankelijk; . In dit routeonderdeel zit een Niet altijd toegankelijk.</i>	<b>schuin links</b>	naar fietspad		190 meter
2	Ga na 713 meter bij de T-splitsing <i>Dit routeonderdeel is niet altijd toegankelijk; niet toegankelijk op: Buiten gebruik sportvelden; reden: Terrein sportvelden. In dit routeonderdeel zit een Niet altijd toegankelijk met de volgende beschrijving: niet toegankelijk op: Buiten gebruik sportvelden; reden: Terrein sportvelden.</i>	<b>rechtsaf</b>	naar Reeweg Oost		904 meter
3	Ga na 127 meter bij het kruispunt <i>Deze afslag is bij een Verkeerslicht.</i>	<b>rechtdoor</b>	, naam wordt Provincialeweg		1.0 km.
4	Ga na 197 meter bij het kruispunt	<b>schuin rechts</b>	naar Randweg		1.3 km.
5	Ga na 1.4 km. bij de Y-splitsing	<b>rechtdoor</b>	, naam blijft Randweg		2.7 km.
6	Ga na 154 meter bij de T-splitsing	<b>rechtsaf</b>	naar Wantijdijk		2.8 km.
7	Ga na 2.5 km. bij de zijstraat	<b>linksaf</b>	naar Kors Monsterpad		5.4 km.
8	Ga na 1.3 km. na de oversteek	<b>rechtdoor</b>	, naam wordt fietspad Baanhoek		6.7 km.
9	Ga na 1.4 km. bij de zijstraat <i>Op deze weg komt u in de woonplaats Sliedrecht.</i>	<b>rechtsaf</b>	naar Parallelweg		8.2 km.
10	Ga na 503 meter bij de T-splitsing	<b>scherp links</b>	naar Baanhoek		8.7 km.
11	Ga na 954 meter bij het einde <i>In dit routeonderdeel zit een Paaltje.</i>	<b>rechtdoor</b>	, naam wordt Molendijk		9.6 km.
12	Kom na 780 meter bij [onbekend] in Sliedrecht (Zuid-Holland)				10.4 km.
13	Ga na 8 meter bij de zijstraat	<b>rechtsaf</b>	naar A W de Landgraafstraat		10.4 km.
14	Ga na 292 meter op de kruising	<b>rechtdoor</b>	, naam wordt Van de Houten Willemsplein		10.7 km.
15	Ga na 42 meter op de kruising	<b>schuin links</b>	naar Havenstraat		10.7 km.
16	Ga na 312 meter op de kruising	<b>rechtdoor</b>	, naam wordt Doctor Langeveldplein		11.0 km.
17	Ga na 79 meter bij het kruispunt	<b>rechtsaf</b>	naar Merwestraat		11.1 km.
18	Ga na 358 meter bij de zijstraat	<b>rechtdoor</b>	, naam wordt Adriaan Volkersingel		11.5 km.
19	Ga na 581 meter bij de Y-splitsing	<b>rechtsaf</b>	, naam blijft Adriaan Volkersingel		12.1 km.
20	Ga na 10 meter bij het tussenpunt	<b>terug</b>	, naam blijft Adriaan Volkersingel		12.1 km.
21	Ga na 10 meter bij de Y-splitsing	<b>rechtsaf</b>	naar Albrechtplein		12.1 km.
22	Ga na 98 meter op de kruising	<b>rechtdoor</b>	, naam wordt Oosterbrugstraat		12.2 km.
23	Ga na 87 meter op de kruising	<b>rechtsaf</b>	naar Rivierdijk		12.3 km.

					
24	Ga na 2.4 km. bij het kruispunt <i>Deze afslag is bij een Verkeerslicht.</i>	<b>scherp rechts</b>	naar fietspad A15		14.7 km.
25	Ga na 2.1 km. bij de zijstraat <i>Op deze weg komt u in de woonplaats Hardinxveld-Giessendam.</i>	<b>rechtsaf</b>	naar fietspad		16.8 km.
26	Ga na 683 meter bij de T-splitsing	<b>rechtsaf</b>	naar Rivierdijk		17.5 km.
27	Ga na 109 meter bij het kruispunt	<b>rechtsaf</b>	, naam blijft Rivierdijk		17.6 km.
28	Ga na 3.3 km. op de kruising	<b>rechtsaf</b>	, naam blijft Rivierdijk		20.9 km.
29	Ga na 3.6 km. bij het einde	<b>rechtdoor</b>	, naam wordt Nieuwe Wolpherensedijk		24.4 km.
30	Ga na 1.3 km. bij de rotonde <i>Op deze weg komt u in de woonplaats Gorinchem.</i>	<b>schuin links</b>	, naam blijft Nieuwe Wolpherensedijk		25.7 km.
31	Ga na 260 meter bij de rotonde	<b>schuin links</b>	, naam blijft Nieuwe Wolpherensedijk		26.0 km.
32	Ga na 1.5 km. bij het kruispunt	<b>schuin links</b>	, naam blijft Nieuwe Wolpherensedijk		27.5 km.
33	Ga na 116 meter bij de rotonde	<b>rechtsaf</b>	naar Korte Brug		27.7 km.
34	Ga na 50 meter bij de zijstraat	<b>rechtdoor</b>	, naam wordt Westwagenstraat		27.8 km.
35	Ga na 55 meter op de kruising	<b>linksaf</b>	naar Melkheul		27.8 km.
36	Ga na 117 meter op de kruising	<b>rechtdoor</b>	, naam wordt Melkpad		27.9 km.
37	Ga na 34 meter bij de T-splitsing	<b>linksaf</b>	naar Melkstraat		28.0 km.
38	Ga na 58 meter bij de zijstraat	<b>schuin links</b>	naar Heerenlaantje		28.0 km.
39	Ga na 141 meter bij de 3-sprong	<b>schuin rechts</b>	naar Bagijnenwalstraat		28.2 km.
40	Ga na 132 meter bij de Y-splitsing	<b>schuin links</b>	naar Nieuwe Walsteeg		28.3 km.
41	Ga na 120 meter op de kruising	<b>rechtdoor</b>	, naam wordt Walstraat		28.4 km.
42	Ga na 81 meter op de kruising	<b>rechtsaf</b>	naar Kortendijk		28.5 km.
43	Kom na 222 meter bij [onbekend] in Gorinchem (Zuid-Holland)				28.7 km.
44	Ga na 42 meter op de kruising <i>In dit routeonderdeel zit een Waterlinie met de volgende beschrijving: Naam: Vesting Gorinchem.</i>	<b>linksaf</b>	naar Visbrug		28.8 km.
45	Ga na 36 meter op de kruising <i>In dit routeonderdeel zit een Waterlinie met de volgende beschrijving: Naam: Vesting Gorinchem.</i>	<b>rechtdoor</b>	, naam wordt Burgstraat		28.8 km.
46	Kom na 88 meter bij [onbekend] in Gorinchem (Zuid-Holland)				28.9 km.
47	Ga na 126 meter bij de zijstraat	<b>schuin links</b>	naar Dalembolwerk		29.0 km.
48	Ga na 1 meter bij het tussenpunt	<b>terug</b>	, naam blijft Dalembolwerk		29.0 km.



















49	Ga na 1 meter bij de Y-splitsing	<b>linksaf</b>	naar Dalemstraat	←	29.0 km.
50	Ga na 146 meter op de kruising	<b>rechtsaf</b>	naar Lombardstraat	→	29.2 km.
51	Ga na 104 meter op de kruising	<b>linksaf</b>	naar Kalkhaven	←	29.3 km.
52	Ga na 62 meter bij de zijstraat	<b>rechtsaf</b>	naar Altenastraat	→	29.3 km.
53	Ga na 36 meter op de kruising	<b>rechtdoor</b>	, naam wordt Robberstraat	↑	29.4 km.
54	Ga na 82 meter bij de T-splitsing	<b>rechtsaf</b>	naar Kriekenmarkt	→	29.4 km.
55	Ga na 5 meter bij de zijstraat	<b>schuin links</b>	naar Peterbrug	↙	29.4 km.
56	Ga na 61 meter op de kruising	<b>rechtdoor</b>	, naam wordt Bornsteeg	↑	29.5 km.
57	Ga na 79 meter bij de T-splitsing	<b>rechtsaf</b>	naar Molenstraat	→	29.6 km.
58	Ga na 118 meter op de kruising <i>In dit routeonderdeel zit een Waterlinie met de volgende beschrijving: Naam: Vesting Gorinchem.</i>	<b>linksaf</b>	naar Grote Markt	←	29.7 km.
59	Ga na 52 meter bij de zijstraat <i>In dit routeonderdeel zit een Waterlinie met de volgende beschrijving: Naam: Vesting Gorinchem.</i>	<b>rechtsaf</b>	naar Groenmarkt	→	29.8 km.
60	Ga na 27 meter bij het tussenpunt <i>In dit routeonderdeel zit een Waterlinie met de volgende beschrijving: Naam: Vesting Gorinchem.</i>	<b>terug</b>	, naam blijft Groenmarkt	↶	29.8 km.
61	Ga na 27 meter bij de T-splitsing <i>In dit routeonderdeel zit een Waterlinie met de volgende beschrijving: Naam: Vesting Gorinchem.</i>	<b>rechtsaf</b>	, naam blijft Groenmarkt	→	29.8 km.
62	Ga na 40 meter bij de zijstraat <i>In dit routeonderdeel zit een Waterlinie met de volgende beschrijving: Naam: Vesting Gorinchem.</i>	<b>rechtdoor</b>	, naam wordt Zusterhuis	↑	29.9 km.
63	Ga na 8 meter bij de zijstraat	<b>linksaf</b>	naar Zustersteeg	←	29.9 km.
64	Ga na 66 meter bij de T-splitsing	<b>rechtsaf</b>	naar Zusterstraat	→	29.9 km.
65	Ga na 77 meter bij de T-splitsing	<b>linksaf</b>	naar Boerenstraat	←	30.0 km.
66	Kom na 81 meter bij [onbekend] in Gorinchem (Zuid-Holland)				30.1 km.
67	Ga na 41 meter bij de T-splitsing	<b>linksaf</b>	naar Krabsteeg	←	30.1 km.
68	Ga na 80 meter bij de Y-splitsing	<b>rechtsaf</b>	naar Molenstraat	→	30.2 km.
69	Ga na 16 meter bij de zijstraat	<b>linksaf</b>	naar Tolsteeg	←	30.2 km.
70	Ga na 70 meter bij de T-splitsing	<b>rechtsaf</b>	naar Buiten de Waterpoort	→	30.3 km.
71	Ga na 112 meter bij de zijstraat <i>In dit routeonderdeel zit een Paaltje.</i>	<b>linksaf</b>	naar steiger 1	←	30.4 km.

Volg nu de knooppunten




73	Ga na 1.5 km. bij kade <i>In dit routeonderdeel zit een Niet altijd toegankelijk, en een Veerpont met de volgende beschrijving: Naam: Gorinchem - Sleeuwijk; Plaatsnaam: Gorinchem, Sleeuwijk; Informatie: 0183-666899 (Riveer); Extra informatie: info@riveer.nl (info@riveer.nl)https://www.riveer.nl/riveer-app-2/ (De app van Riveer)https://www.riveer.nl</i>	<b>rechtdoor</b>	naar Hoekeinde	↑	31.9 km.
----	---	------------------	----------------	---	----------

(Riveer)<https://www.veerdienstjanihudi.nl> (Veerdienst Gorinchem geschiedenis); Type veer: Motorveerboot;  
Opmerkingen: -Op maandag t/m vrijdag halfuursdienst, op zaterdag en zondag 1-uursdienst. -Op donderdag(koop)avond in Gorinchem extra afvaart naar Woudrichem-Sleeuwijk-Werkendam-Hardinxveld als er passagiers zijn. -Fiets kan gratis mee.; Code: 136.

74	Ga na 20 meter bij de T-splitsing <i>Op deze weg komt u in de woonplaats Sleeuwijk.</i>	<b>linksaf</b>	, naam blijft Hoekeinde		31.9 km.
75	Ga na 14 meter bij de T-splitsing	<b>linksaf</b>	, naam blijft Hoekeinde		31.9 km.
76	Ga na 3 meter bij het tussenpunt	<b>terug</b>	, naam blijft Hoekeinde		31.9 km.
77	Ga na 988 meter bij de zijstraat <i>In dit routeonderdeel zit een Waterlinie met de volgende beschrijving: Naam: Trap met oude peilschaal.</i>	<b>rechtdoor</b>	, naam wordt Kerkeinde		32.9 km.
78	Ga na 344 meter bij de Y-splitsing	<b>schuin rechts</b>	, naam blijft Kerkeinde		33.3 km.
79	Ga na 159 meter bij het kruispunt	<b>schuin rechts</b>	, naam blijft Kerkeinde		33.4 km.
80	Ga na 1.9 km. bij de zijstraat	<b>rechtdoor</b>	, naam wordt Hoef		35.4 km.
81	Ga na 148 meter bij het einde	<b>rechtdoor</b>	, naam wordt Sleeuwijkسدijk		35.5 km.
82	Ga na 1.2 km. bij de zijstraat <i>Op deze weg komt u in de woonplaats Werkendam.</i>	<b>rechtdoor</b>	, naam wordt Sasdijk		36.7 km.
83	Ga na 1.3 km. bij de zijstraat <i>In dit routeonderdeel zit een Paaltje.</i>	<b>rechtdoor</b>	, naam wordt Bandijk		38.0 km.
84	Ga na 74 meter op de kruising	<b>linksaf</b>	naar fietspad		38.1 km.
85	Ga na 8 meter bij de T-splitsing	<b>rechtsaf</b>	naar fietspad langs Bandijk		38.1 km.
86	Ga na 849 meter bij de zijstraat	<b>rechtdoor</b>	, naam wordt Bandijk		38.9 km.
87	Ga na 913 meter bij het kruispunt <i>In dit routeonderdeel zit een Waterlinie met de volgende beschrijving: Naam: Grienden als golfbreker.</i>	<b>rechtsaf</b>	naar Nieuwe Merwedepad		39.8 km.
88	Ga na 1.8 km. bij de zijstraat <i>In dit routeonderdeel zit een Paaltje.</i>	<b>schuin links</b>	, naam blijft Nieuwe Merwedepad		41.7 km.
89	Ga na 3.8 km. bij het kruispunt <i>In dit routeonderdeel zit een Paaltje.</i>	<b>rechtsaf</b>	naar fietspad langs Bandijk		45.4 km.
90	Ga na 1.9 km. bij het tussenpunt	<b>terug</b>	, naam blijft fietspad langs Bandijk		47.3 km.
91	Ga na 24 meter bij het kruispunt	<b>linksaf</b>	naar Veerweg		47.4 km.

Volg nu de knooppunten



93	Ga na 618 meter bij kade <i>Deze afslag is bij een weg met de volgende beschrijving: op/afrit waterbus. In dit routeonderdeel zit een Niet altijd toegankelijk, en een Veerpont met de volgende beschrijving: Naam: Kop van Het Land - Biesbosch Spieringpolder; Plaatsnaam: Kop van Het Land, Biesbosch Spieringpolder; Informatie: 06-53330443 (AquaDordt BV); Extra informatie: <a href="mailto:info@veerdienstbiesbosch.nl">info@veerdienstbiesbosch.nl</a> (AquaDordt</i>	<b>rechtdoor</b>	naar Provincialeweg		48.5 km.
----	---	------------------	---------------------	---	----------

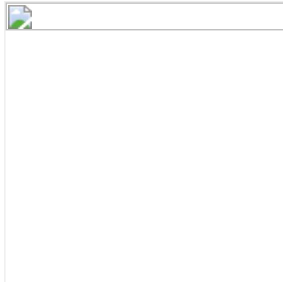
*BV*<http://www.veerdienstbiesbosch.nl> (Veerdienst Biesbosch);

Type veer: Motorveerpont; Opmerkingen: -De pont vaart 3x per uur vv.; Code: 134.

94	Ga na 47 meter bij het kruispunt <i>Op deze weg komt u in de woonplaats Dordrecht.</i>	<b>schuin links</b>	, naam blijft Provincialeweg		48.6 km.
95	Ga na 2.1 km. bij de zijstraat	<b>rechtdoor</b>	, naam wordt Haaswijkweg Oost		50.7 km.
96	Ga na 1.6 km. bij het kruispunt	<b>rechtdoor</b>	, naam wordt Haaswijkweg West		52.3 km.
97	Ga na 731 meter bij de T-splitsing <i>In dit routeonderdeel zit een Dit is een gastadres van Vrienden op de Fiets met de volgende beschrijving: Verblijftype: Logeerkamer.</i>	<b>rechtsaf</b>	naar Randweg		53.1 km.
98	Ga na 80 meter bij het kruispunt <i>Deze afslag is bij een Verkeerslicht.</i>	<b>schuin rechts</b>	naar Provincialeweg		53.1 km.
99	Ga na 197 meter bij het kruispunt <i>Deze afslag is bij een Verkeerslicht.</i>	<b>rechtdoor</b>	, naam wordt Reeweg Oost		53.4 km.
100	Ga na 85 meter bij de zijstraat	<b>rechtsaf</b>	, naam blijft Reeweg Oost		53.5 km.
101	Ga na 235 meter bij de T-splitsing	<b>rechtsaf</b>	, naam blijft Reeweg Oost		53.7 km.
102	Ga na 22 meter bij de zijstraat	<b>linksaf</b>	, naam blijft Reeweg Oost		53.7 km.
103	Kom na 344 meter bij het eindpunt van uw route <i>Dit routeonderdeel is niet altijd toegankelijk; . In dit routeonderdeel zit een Niet altijd toegankelijk.</i>				54.1 km.

## Deze route online bekijken

Scan de onderstaande qr-code met uw mobiele telefoon



**Probeer nu onze vernieuwde app, nu met verbeterde navigatie en gesproken routeaanwijzingen!**

