

Fietsroute

van **Nieuwe Noordpolderweg in Dordrecht (Zuid-Holland)**

via fietspad westzijde Randweg, Dordrecht

Randweg, Dordrecht

Haaswijkweg Oost, Dordrecht

fietspad langs Bandijk, Werkendam

fietspad langs Bandijk, Werkendam

Nieuwe Merwedepad, Werkendam

fietspad langs Bandijk, Werkendam

Sasdijk, Werkendam

Hoogstraat 39 , Werkendam

Werkensedijk, Werkendam

Schenkeldijk, Werkendam

Kildijk, Nieuwendijk

Hoge Polderweg, Werkendam

Veerweg, Werkendam

13, Altena, Noord-Brabant, knooppunt 13

13, Altena, Noord-Brabant, knooppunt 13

13, Altena, Noord-Brabant, knooppunt 13

13, Altena, Noord-Brabant, knooppunt 13

13, Altena, Noord-Brabant, knooppunt 13

13, Altena, Noord-Brabant, knooppunt 13

13, Altena, Noord-Brabant, knooppunt 13

13, Altena, Noord-Brabant, knooppunt 13

Steurgat, Werkendam

Galeiweg, Werkendam

Galeiweg, Werkendam

Boomgatweg, Werkendam

Lijnoorden, Werkendam

Hilweg, Werkendam

Spieringsluis, Werkendam

fietspad langs Bandijk, Werkendam

Zeedijk, Dordrecht

Noordendijk, Dordrecht

Noordendijk, Dordrecht

Noordendijk, Dordrecht

Hastingsweg, Dordrecht

naar **Nieuwe Noordpolderweg in Dordrecht (Zuid-Holland)**

Afstand 51.59 km

Routetype Makkelijk doorfietsen

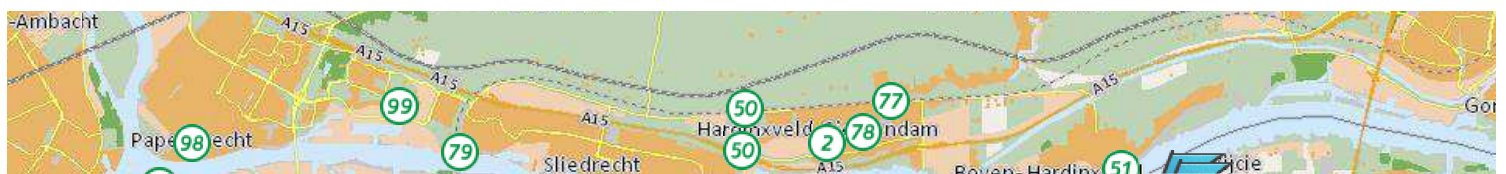
Deze route wordt u aangeboden door de Fietsersbond en Europeesche verzekeringen.

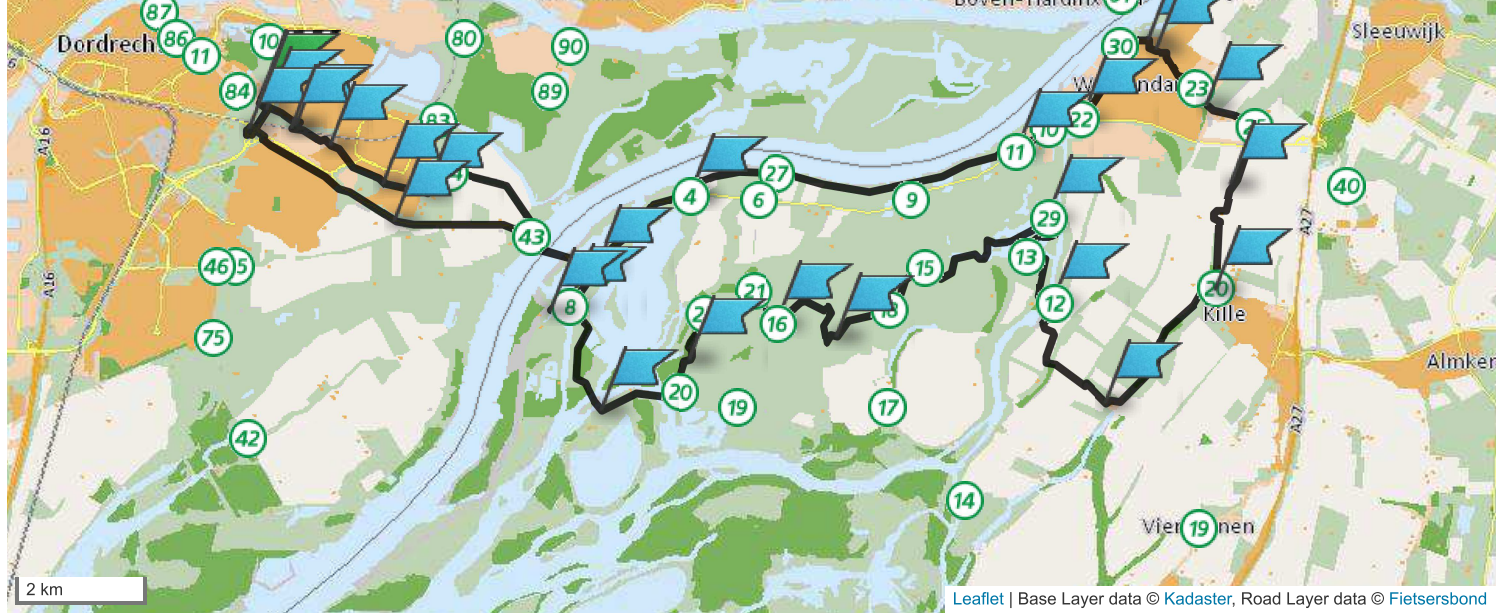
<https://routeplanner.fietsersbond.nl>




Let op: uw route bevat een veerpont of een weg die om een andere reden niet altijd toegankelijk is. Zie routeregels: 15, 51, 70

Volledige route





































































Start bij Nieuwe Noordpolderweg in Dordrecht (Zuid-Holland) en ga zuidwestwaarts

1	Ga na 155 meter op de kruising	linksaf	naar Groenezoom	←	155 meter
2	Ga na 58 meter na de oversteek	rechtdoor	, naam blijft Groenezoom	↑	213 meter
3	Ga na 99 meter bij de T-splitsing	rechtsaf	naar Randweg	→	337 meter
4	Ga na 312 meter bij het einde	rechtdoor	, naam wordt fietspad westzijde Randweg	↑	649 meter
5	Ga na 299 meter bij het tussenpunt	terug	, naam blijft fietspad westzijde Randweg	↶	948 meter
6	Ga na 299 meter bij het einde	rechtdoor	, naam wordt Randweg	↑	1.2 km.
7	Ga na 310 meter bij het tussenpunt	terug	, naam blijft Randweg	↶	1.6 km.
8	Ga na 310 meter bij het einde	rechtdoor	, naam wordt fietspad westzijde Randweg	↑	1.9 km.
9	Ga na 315 meter bij het kruispunt	rechtsaf	naar Provincialeweg	→	2.2 km.
10	Ga na 197 meter bij het kruispunt <i>Deze afslag is bij een Verkeerslicht.</i>	schuin links	naar fietspad oostzijde Rondweg	↵	2.4 km.
11	Ga na 80 meter bij de zijstraat	linksaf	naar Haaswijkweg West	←	2.5 km.
12	Ga na 731 meter bij het kruispunt <i>In dit routeonderdeel zit een Dit is een gastadres van Vrienden op de Fiets met de volgende beschrijving: Verblijftype: Logeerkamer.</i>	rechtdoor	, naam wordt Haaswijkweg Oost	↑	3.2 km.
13	Ga na 1.7 km. op de kruising	rechtdoor	, naam wordt Provincialeweg	↑	4.9 km.
14	Ga na 2.1 km. bij het kruispunt <i>Deze afslag is bij een weg met de volgende beschrijving: op/afrit waterbus.</i>	schuin rechts	, naam blijft Provincialeweg	↗	7.0 km.
	Ga na 47 meter bij kade	rechtdoor	naar veerpont over Nieuwe Merwede Nieuwe Merwede Nieuwe Merwede Nieuwe Merwede in Dordrecht (Zuid-Holland)	↑	7.0 km.
16	Ga na 618 meter bij kade <i>In dit routeonderdeel zit een Niet altijd toegankelijk, en een Veerpont met de volgende</i>	rechtdoor	naar Veerweg	↑	7.7 km.

beschrijving: Naam: Kop van Het Land - Biesbosch Spieringpolder; Plaatsnaam: Kop van Het Land, Biesbosch Spieringpolder; Type veer: Motorveerpont; Opmerkingen: -De pont vaart 3x per uur vv.


17	Ga na 528 meter bij het kruispunt <i>Op deze weg komt u in de woonplaats Werkendam.</i>	linksaf	naar fietspad langs Bandijk		8.2 km.
18	Ga na 1.9 km. bij het kruispunt	rechtdoor	, naam blijft fietspad langs Bandijk		10.1 km.
19	Ga na 6 meter bij het tussenpunt	terug	, naam blijft fietspad langs Bandijk		10.1 km.
20	Ga na 6 meter bij het kruispunt	rechtsaf	naar Nieuwe Merwedepad		10.1 km.
21	Ga na 3.8 km. bij de Y-splitsing <i>In dit routeonderdeel zit een Paaltje.</i>	schuin links	, naam blijft Nieuwe Merwedepad		13.9 km.
22	Ga na 1.7 km. bij het kruispunt <i>In dit routeonderdeel zit een Paaltje.</i>	linksaf	naar Bandijk		15.7 km.
23	Ga na 913 meter bij de Y-splitsing <i>In dit routeonderdeel zit een Waterlinie met de volgende beschrijving: Naam: Grienden als golfbreker.</i>	rechtdoor	, naam wordt fietspad langs Bandijk		16.6 km.
24	Ga na 32 meter bij het kruispunt	rechtdoor	, naam blijft fietspad langs Bandijk		16.6 km.
25	Ga na 189 meter bij de Y-splitsing	schuin links	, naam blijft fietspad langs Bandijk		16.8 km.
26	Ga na 628 meter bij de zijstraat	linksaf	naar fietspad		17.4 km.
27	Ga na 8 meter op de kruising	rechtsaf	naar Bandijk		17.4 km.
28	Ga na 74 meter bij de zijstraat	rechtdoor	, naam wordt Sasdijk		17.5 km.
29	Ga na 1.0 km. bij de zijstraat <i>In dit routeonderdeel zit een Paaltje.</i>	rechtsaf	naar Merwestraat		18.6 km.
30	Ga na 129 meter bij de T-splitsing	linksaf	naar Hoogstraat		18.7 km.
31	Kom na 3 meter bij [onbekend] in Werkendam (Altena, Noord-Brabant)				18.7 km.
32	Ga na 120 meter bij de T-splitsing	linksaf	, naam blijft Hoogstraat		18.8 km.
33	Ga na 1 meter bij de zijstraat	rechtsaf	, naam blijft Hoogstraat		18.8 km.
34	Ga na 64 meter bij het einde	rechtdoor	, naam wordt Werkensedijk		18.9 km.
35	Ga na 181 meter bij de zijstraat	schuin links	naar fietspad		19.0 km.
36	Ga na 68 meter bij de T-splitsing	schuin links	naar Werkensedijk		19.1 km.
37	Ga na 989 meter bij de rotonde	schuin links	naar Schans		20.1 km.
38	Ga na 421 meter bij de Y-splitsing	rechtdoor	, naam blijft Schans		20.5 km.
39	Ga na 390 meter bij de zijstraat	rechtsaf	naar Schenkeldijk		20.9 km.
40	Ga na 983 meter bij de Y-splitsing <i>In dit routeonderdeel zit een Waterlinie met de volgende beschrijving: Naam: Molen en bunker, en een Paaltje.</i>	linksaf	, naam blijft Schenkeldijk		21.9 km.

41	Ga na 1.5 km. bij de zijstraat <i>Op deze weg komt u in de woonplaats Nieuwendijk. In dit routeonderdeel zit een Waterlinie met de volgende beschrijving: Naam: Werk aan de Bakkerskil, en een Waterlinie met de volgende beschrijving: Naam: Papsluis Werkendam, en een Paaltje, en een Waterlinie met de volgende beschrijving: Naam: Inlaat Bakkerskil.</i>	rechtdoor	, naam wordt Kildijk		23.5 km.
42	Ga na 316 meter bij het tussenpunt <i>In dit routeonderdeel zit een Waterlinie met de volgende beschrijving: Naam: Inlaat Bakkerskil.</i>	terug	, naam blijft Kildijk		23.8 km.
43	Ga na 7 meter bij de zijstraat	linksaf	naar Heimansgatweg		23.8 km.
44	Ga na 200 meter op de kruising <i>Op deze weg komt u in de woonplaats Werkendam.</i>	linksaf	naar Weeresteinweg		24.0 km.
45	Ga na 2.5 km. bij de T-splitsing	linksaf	naar Hoge Polderweg		26.5 km.
46	Ga na 5 meter bij het tussenpunt	terug	, naam blijft Hoge Polderweg		26.5 km.
47	Ga na 426 meter bij de T-splitsing	linksaf	naar Grotewaardweg		26.9 km.
48	Ga na 37 meter bij de zijstraat	rechtsaf	naar Kijfhoekweg		26.9 km.
49	Ga na 701 meter bij de T-splitsing	rechtsaf	naar Draepkilweg		27.6 km.
50	Ga na 1.1 km. bij de zijstraat	schuin links	naar Veerweg		28.7 km.
	Ga na 66 meter bij kade	schuin rechts	naar veerpont over Steurgat Steurgat in Werkendam (Altena, Noord-Brabant)		28.7 km.
52	Ga na 82 meter bij kade <i>In dit routeonderdeel zit een Niet altijd toegankelijk, en een Veerpont met de volgende beschrijving: Naam: Werkendam - Biesbosch; Plaatsnaam: Werkendam; Informatie: 06-27574184 (Pontje Steur); Type veer: Motorveerpont.</i>	rechtdoor	naar Veerweg		28.8 km.
53	Ga na 216 meter bij de Y-splitsing	rechtsaf	naar 't Kooike		29.0 km.
54	Kom na 852 meter bij het tussenpunt				29.9 km.
55	Ga na 899 meter bij de zijstraat	linksaf	naar Galeiweg		30.8 km.
56	Ga na 4.5 km. bij de zijstraat <i>In dit routeonderdeel zit een Paaltje.</i>	schuin rechts	, naam blijft Galeiweg		35.3 km.
57	Ga na 1.8 km. bij de zijstraat	rechtsaf	naar Kroonweg		37.1 km.
58	Ga na 598 meter bij de Y-splitsing <i>In dit routeonderdeel zit een Paaltje.</i>	schuin links	naar Boomgatweg		37.7 km.
59	Ga na 1.6 km. bij de Y-splitsing	schuin rechts	, naam blijft Boomgatweg		39.4 km.
60	Ga na 392 meter bij de Y-splitsing	rechtsaf	, naam blijft Boomgatweg		39.8 km.
61	Ga na 224 meter bij de zijstraat	rechtsaf	, naam blijft Boomgatweg		40.0 km.
62	Ga na 137 meter bij de T-splitsing	rechtsaf	naar Lijnoorden		40.1 km.
63	Ga na 1.2 km. bij de zijstraat	rechtdoor	, naam wordt Hilweg		41.3 km.
64	Ga na 1.9 km. bij de 3-sprong	schuin rechts	naar Spieringsluis		43.2 km.
65	Ga na 13 meter bij de Y-splitsing	linksaf	, naam blijft Spieringsluis		43.2 km.

66	Ga na 372 meter bij het tussenpunt	terug	, naam blijft Spieringsluis		43.6 km.
67	Ga na 372 meter bij de Y-splitsing	rechtsaf	, naam blijft Spieringsluis		44.0 km.
68	Ga na 13 meter bij de 3-sprong	scherp links	naar fietspad langs Bandijk		44.0 km.
69	Ga na 729 meter bij het kruispunt	linksaf	naar Veerweg		44.7 km.
	Ga na 528 meter bij kade	rechtdoor	naar veerpont over Nieuwe Merwede Nieuwe Merwede Nieuwe Merwede in Werkendam (Dordrecht, Zuid-Holland)		45.2 km.
71	Ga na 618 meter bij kade <i>Deze afslag is bij een weg met de volgende beschrijving: op/afrit waterbus. In dit routeonderdeel zit een Niet altijd toegankelijk, en een Veerpont met de volgende beschrijving: Naam: Kop van Het Land - Biesbosch Spieringpolder; Plaatsnaam: Kop van Het Land, Biesbosch Spieringpolder; Type veer: Motorveerpont; Opmerkingen: -De pont vaart 3x per uur vv.</i>	rechtdoor	naar Provincialeweg		45.9 km.
72	Ga na 47 meter bij het kruispunt <i>Op deze weg komt u in de woonplaats Dordrecht.</i>	schuin links	, naam blijft Provincialeweg		45.9 km.
73	Ga na 32 meter bij het kruispunt	rechtsaf	naar Zeedijk		45.9 km.
74	Ga na 2.2 km. bij de T-splitsing	schuin rechts	naar Noordendijk		48.2 km.
75	Ga na 685 meter bij de Y-splitsing	schuin rechts	naar fietspad		48.9 km.
76	Ga na 15 meter bij de Y-splitsing	schuin links	naar Noordendijk		48.9 km.
77	Ga na 1.0 km. bij de Y-splitsing	schuin rechts	, naam blijft Noordendijk		49.9 km.
78	Ga na 659 meter bij de T-splitsing	rechtsaf	naar Hastingsweg		50.6 km.
79	Ga na 78 meter bij de rotonde	scherp links	naar Groenezoom		50.7 km.
80	Ga na 618 meter op de kruising	rechtsaf	naar Nieuwe Noordpolderweg		51.4 km.
81	Kom na 188 meter bij het eindpunt van uw route				51.6 km.

Deze route online bekijken

Scan de onderstaande qr-code met uw mobiele telefoon



Fietsersbond
Routeplanner

Download ook de vernieuwde app!