

# Fietsroute

**van** Nieuwe Noordpolderweg 50 in Dordrecht (Zuid-Holland)

**via** fietspad, Papendrecht  
Hoofdstraat, Papendrecht  
Aviolandapad, Papendrecht  
fietspad, Papendrecht  
West Kinderdijk, Alblasserdam  
fietspad Middelkade, Nieuw-Lekkerland  
Tiendweg, Alblasserdam  
Vinkenpolderweg, Alblasserdam  
Het Havenhoofd, Papendrecht  
Noorderhoofd, Dordrecht  
Maasstraat, Dordrecht  
Wantijdijk, Dordrecht

**naar** Nieuwe Noordpolderweg 50 in Dordrecht (Zuid-Holland)

Afstand 30.15 km

Routetype Makkelijk doorfietsen

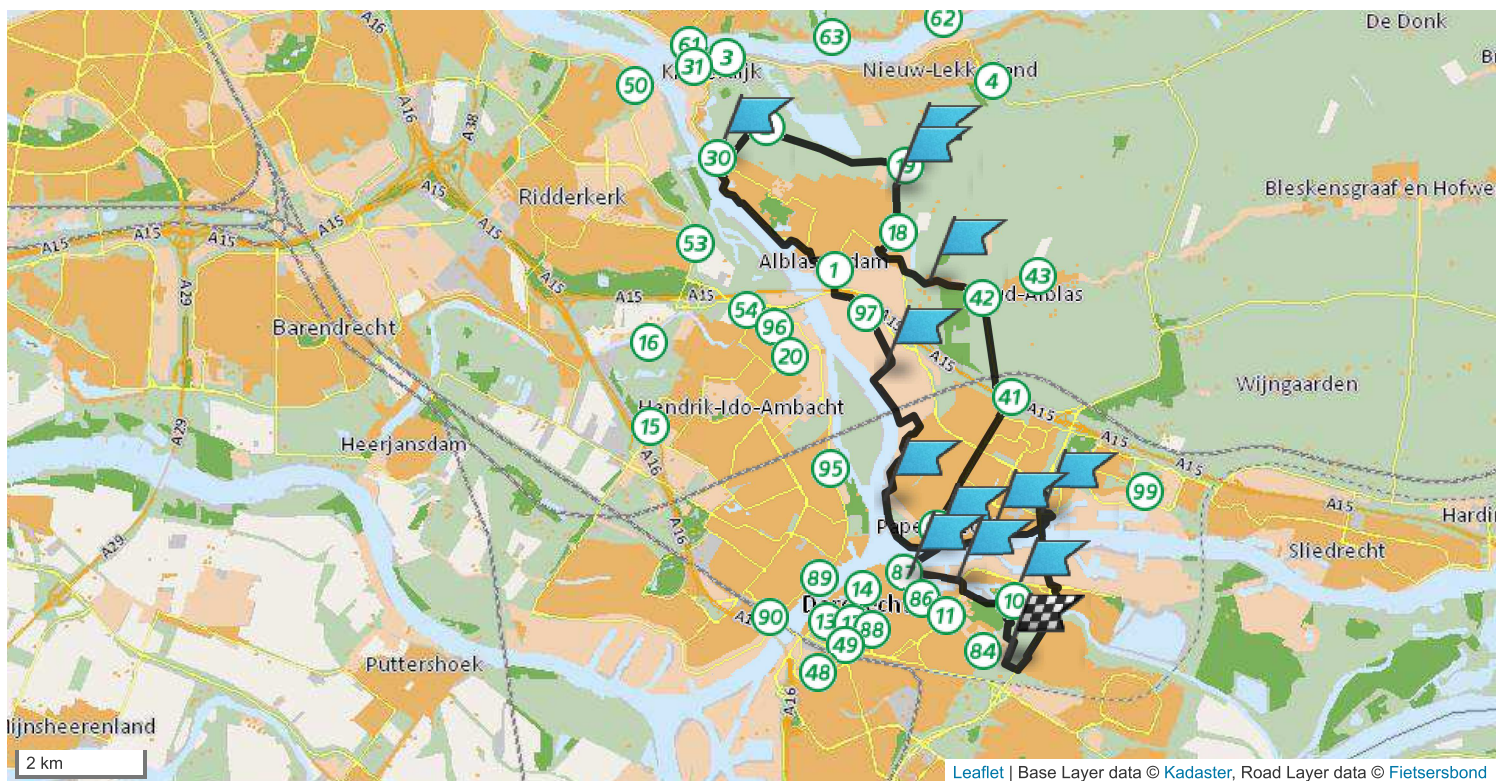
Deze route wordt u aangeboden door de Fietsersbond en Europeesche verzekeringen.

<https://routeplanner.fietsersbond.nl>
































Let op: uw route bevat een veerpont of een weg die om een andere reden niet altijd toegankelijk is. Zie routeregel: 70




























## Volledige route























Start bij Nieuwe Noordpolderweg 50 in Dordrecht (Zuid-Holland) en ga zuidwestwaarts

1	Ga na 107 meter op de kruising	<b>linksaf</b>	naar Groenezoom	← 107 meter
2	Ga na 238 meter bij de zijstraat	<b>linksaf</b>	naar Amazonepad	← 346 meter
3	Ga na 238 meter bij de T-splitsing	<b>linksaf</b>	, naam blijft Amazonepad	← 583 meter

4	Ga na 26 meter bij de T-splitsing	<b>rechtsaf</b>	naar Randweg		610 meter
5	Ga na 1.0 km. bij de zijstraat	<b>schuin links</b>	, naam blijft Randweg		1.6 km.
6	Ga na 16 meter bij de T-splitsing	<b>linksaf</b>	, naam blijft Randweg		1.7 km.
7	Ga na 146 meter bij het kruispunt <i>Deze afslag is bij een Verkeerslicht.</i>	<b>linksaf</b>	naar Merwedestraat		1.8 km.
8	Ga na 96 meter bij de zijstraat	<b>rechtsaf</b>	naar Randweg		1.9 km.
9	Ga na 1.5 km. bij de zijstraat <i>Op deze weg komt u in de woonplaats Papendrecht.</i>	<b>rechtsaf</b>	naar fietspad		3.4 km.
10	Ga na 317 meter bij het kruispunt	<b>linksaf</b>	naar Kamerlingh Onneslaan		3.7 km.
11	Ga na 129 meter bij het kruispunt	<b>rechtsaf</b>	naar Schoorweg		3.9 km.
12	Ga na 75 meter op de kruising	<b>rechtsaf</b>	naar Visschersbuurt		3.9 km.
13	Ga na 458 meter bij de zijstraat	<b>rechtdoor</b>	, naam wordt Kerkbuurt		4.4 km.
14	Ga na 572 meter bij het kruispunt	<b>linksaf</b>	naar Hoofdstraat		5.0 km.
15	Ga na 57 meter bij de T-splitsing	<b>rechtsaf</b>	, naam blijft Hoofdstraat		5.0 km.
16	Ga na 24 meter bij de zijstraat	<b>linksaf</b>	naar Merwedensingel		5.1 km.
17	Ga na 50 meter bij de 3-sprong	<b>schuin rechts</b>	, naam blijft Merwedensingel		5.1 km.
18	Ga na 188 meter bij de T-splitsing	<b>linksaf</b>	, naam blijft Merwedensingel		5.3 km.
19	Ga na 10 meter bij de Y-splitsing	<b>schuin rechts</b>	naar Pontonnierspad		5.3 km.
20	Ga na 697 meter bij het einde <i>In dit routeonderdeel zit een Paaltje.</i>	<b>schuin links</b>	naar Het Havenhoofd		6.0 km.
21	Ga na 174 meter bij de zijstraat <i>In dit routeonderdeel zit een Paaltje.</i>	<b>rechtdoor</b>	, naam wordt Veerplein		6.2 km.
22	Ga na 126 meter bij de zijstraat	<b>rechtdoor</b>	, naam wordt Merwehoofd		6.3 km.
23	Ga na 220 meter bij de zijstraat <i>In dit routeonderdeel zit een Paaltje.</i>	<b>rechtdoor</b>	, naam wordt Aviolandapad		6.5 km.
24	Ga na 886 meter bij de zijstraat <i>In dit routeonderdeel zit een Paaltje.</i>	<b>rechtdoor</b>	, naam wordt Industrierweg		7.4 km.
25	Ga na 249 meter bij de zijstraat	<b>schuin rechts</b>	naar Westeind		7.7 km.
26	Ga na 11 meter op de kruising	<b>linksaf</b>	, naam blijft Westeind		7.7 km.
27	Ga na 209 meter bij het einde	<b>rechtdoor</b>	, naam wordt Noordhoek		7.9 km.
28	Ga na 958 meter bij de zijstraat <i>Deze afslag is bij een weg met de volgende beschrijving: bij voetknooppunt 64.</i>	<b>linksaf</b>	naar fietspad		8.8 km.
29	Ga na 201 meter bij de zijstraat <i>In dit routeonderdeel zit een Paaltje.</i>	<b>linksaf</b>	, naam blijft fietspad		9.0 km.
30	Ga na 1.3 km. na de oversteek <i>Op deze weg komt u in de woonplaats Alblasserdam.</i>	<b>rechtdoor</b>	, naam wordt Nieuwland Parc		10.3 km.
31	Ga na 136 meter bij het kruispunt	<b>linksaf</b>	naar Hoogendijk		10.5 km.
32	Ga na 413 meter op de kruising	<b>rechtdoor</b>	, naam wordt		10.9 km.


33	Ga na 450 meter bij het kruispunt	<b>rechtdoor</b>	, naam wordt De Kabelbaan		11.3 km.
34	Ga na 516 meter bij de Y-splitsing	<b>schuin rechts</b>	naar Ruigenhil		11.9 km.
35	Ga na 219 meter bij het einde	<b>rechtdoor</b>	, naam wordt Dam		12.1 km.
36	Ga na 220 meter bij het kruispunt	<b>schuin links</b>	naar Haven		12.3 km.
37	Ga na 533 meter bij het kruispunt	<b>schuin links</b>	naar Cortgene		12.9 km.
38	Ga na 377 meter bij het kruispunt	<b>rechtdoor</b>	, naam wordt fietspad Oost Kinderdijk		13.3 km.
39	Ga na 437 meter bij het kruispunt	<b>rechtdoor</b>	, naam wordt Oost Kinderdijk		13.7 km.
40	Ga na 592 meter bij de zijstraat	<b>schuin links</b>	naar fietspad		14.3 km.
41	Ga na 179 meter bij de T-splitsing	<b>schuin links</b>	naar West Kinderdijk		14.5 km.
42	Ga na 697 meter bij het kruispunt	<b>terug</b>	, naam blijft West Kinderdijk		15.2 km.
43	Ga na 8 meter bij het tussenpunt	<b>terug</b>	, naam blijft West Kinderdijk		15.2 km.
44	Ga na 8 meter bij het kruispunt	<b>rechtsaf</b>	naar Molenkade		15.2 km.
45	Ga na 261 meter bij de Y-splitsing	<b>schuin links</b>	naar Blokweerschekade		15.5 km.
46	Ga na 654 meter bij de Y-splitsing	<b>schuin links</b>	naar Brug Blokweerschekade		16.1 km.
47	Ga na 49 meter bij het einde <i>In dit routeonderdeel zit een Paaltje.</i>	<b>rechtdoor</b>	, naam wordt Nederwaard		16.2 km.
48	Ga na 13 meter bij de T-splitsing <i>Op deze weg komt u in de woonplaats Nieuw-Lekkerland.</i>	<b>rechtsaf</b>	naar fietspad Middeldkade		16.2 km.
49	Ga na 2.2 km. bij het kruispunt <i>Op deze weg komt u in de woonplaats Alblasserdam.</i>	<b>rechtsaf</b>	naar Tiendweg		18.4 km.
50	Ga na 357 meter bij de T-splitsing	<b>schuin links</b>	naar Kortland		18.8 km.
51	Ga na 684 meter bij de T-splitsing <i>Deze afslag is bij een weg met de volgende beschrijving: Steile brug.</i>	<b>schuin rechts</b>	, naam blijft Kortland		19.5 km.
52	Ga na 476 meter bij het kruispunt	<b>linksaf</b>	naar Randweg		19.9 km.
53	Ga na 100 meter bij het einde	<b>rechtdoor</b>	, naam wordt Oude Torenbrug		20.1 km.
54	Ga na 100 meter bij het einde	<b>rechtdoor</b>	, naam wordt Oude Torenweg		20.2 km.
55	Ga na 371 meter bij het kruispunt	<b>linksaf</b>	naar Vinkenspolderweg		20.5 km.
56	Ga na 512 meter bij het einde	<b>rechtdoor</b>	, naam wordt Westeinde		21.1 km.
57	Ga na 828 meter bij het kruispunt <i>Op deze weg komt u in de woonplaats Oud-Alblas.</i>	<b>schuin rechts</b>	naar Veerweg		21.9 km.
58	Ga na 1.2 km. bij de T-splitsing	<b>linksaf</b>	, naam blijft Veerweg		23.1 km.
59	Ga na 6 meter bij het kruispunt	<b>rechtsaf</b>	, naam blijft Veerweg		23.1 km.

60	Ga na 437 meter bij het kruispunt <i>Op deze weg komt u in de woonplaats Papendrecht.</i>	<b>scherp rechts</b>	, naam blijft Veerweg		23.6 km.
61	Ga na 1.4 km. bij de rotonde <i>In dit routeonderdeel zit een Paaltje.</i>	<b>schuin links</b>	, naam blijft Veerweg		25.0 km.
62	Ga na 164 meter bij het kruispunt	<b>schuin links</b>	, naam blijft Veerweg		25.2 km.
63	Ga na 385 meter bij het kruispunt	<b>schuin rechts</b>	naar Veerpromenade		25.6 km.
64	Ga na 94 meter bij de zijstraat <i>In dit routeonderdeel zit een Paaltje.</i>	<b>rechtdoor</b>	, naam wordt Markt		25.7 km.
65	Ga na 54 meter bij de zijstraat	<b>rechtdoor</b>	, naam wordt Veerpromenade		25.8 km.
66	Ga na 93 meter op de kruising	<b>schuin links</b>	naar Eilandstraat		25.9 km.
67	Ga na 303 meter op de kruising	<b>schuin rechts</b>	naar Het Havenhoofd		26.2 km.
68	Ga na 62 meter bij de T-splitsing	<b>scherp rechts</b>	naar Veerplein		26.2 km.
69	Ga na 12 meter bij de zijstraat	<b>linksaf</b>	naar steiger		26.3 km.
	Ga na 108 meter bij kade	<b>schuin rechts</b>	naar veerpont over Beneden Merwede Beneden Merwede in Papendrecht (Zuid-Holland)		26.4 km.
71	Ga na 572 meter bij kade <i>In dit routeonderdeel zit een Niet altijd toegankelijk, en een Veerpont met de volgende beschrijving: Naam: Zwijndrecht - Dordrecht - Papendrecht; Plaatsnaam: Dordrecht, Papendrecht, Zwijndrecht; Informatie: 0800-0232545 (Blue Amigo Waterbus); Type veer: Catamaran; Opmerkingen: Waterbus lijn 22 Vaart 4x per uur Aanlegplaatsen 01/01-31/3 en 01/10-31/12 Dordrecht Hooikade, Zwijndrecht Veerplein, Dordrecht Merwedekade en Papendrecht Veerdam Aanlegplaatsen 01/04-30/09: Zwijndrecht Veerplein, Dordrecht Merwedekade en Papendrecht Veerdam Fiets mag gratis mee.</i>	<b>linksaf</b>	naar steiger		26.9 km.
72	Ga na 83 meter bij het einde <i>Op deze weg komt u in de woonplaats Dordrecht.</i>	<b>schuin links</b>	naar Otto Dickeplein		27.0 km.
73	Ga na 26 meter bij de T-splitsing	<b>schuin links</b>	, naam blijft Otto Dickeplein		27.0 km.
74	Ga na 27 meter bij de zijstraat	<b>schuin links</b>	naar Noorderhoofd		27.1 km.
75	Ga na 96 meter bij de zijstraat	<b>schuin links</b>	naar Prins Clausbrug		27.2 km.
76	Ga na 201 meter bij het einde <i>In dit routeonderdeel zit een Paaltje.</i>	<b>rechtdoor</b>	, naam wordt Werf van de Biesbosch		27.4 km.
77	Ga na 269 meter op de kruising	<b>rechtdoor</b>	, naam wordt Maasstraat		27.6 km.
78	Ga na 293 meter bij het kruispunt <i>Deze afslag is bij een Verkeerslicht.</i>	<b>scherp rechts</b>	naar Oranjelaan		27.9 km.

79	Ga na 150 meter bij de zijstraat	<b>schuin links</b>	naar Badweg		28.2 km.
80	Ga na 779 meter bij de zijstraat <i>In dit routeonderdeel zit een Paaltje.</i>	<b>rechtdoor</b>	, naam wordt Prinses Amaliabrug		28.9 km.
81	Ga na 111 meter bij de zijstraat	<b>rechtdoor</b>	, naam wordt Wantijdijk		29.0 km.
82	Ga na 8 meter bij het tussenpunt	<b>terug</b>	, naam blijft Wantijdijk		29.1 km.
83	Ga na 8 meter bij de Y-splitsing	<b>rechtdoor</b>	, naam blijft Wantijdijk		29.1 km.
84	Ga na 223 meter bij de zijstraat	<b>schuin links</b>	naar Middelweg		29.3 km.
85	Ga na 192 meter bij de zijstraat	<b>scherp rechts</b>	naar Wantijdijk		29.5 km.
86	Ga na 257 meter bij de zijstraat	<b>linksaf</b>	naar Nieuwe Noordpolderweg		29.7 km.
87	Kom na 413 meter bij het eindpunt van uw route				30.1 km.

## Deze route online bekijken

Scan de onderstaande qr-code met uw mobiele telefoon



Fietsersbond  
**Routeplanner**

**Download ook de vernieuwde app!**