

Fietsroute

van **Nieuwe Noordpolderweg 50 in Dordrecht (Zuid-Holland)**

via fietspad, Papendrecht
Hoofdstraat, Papendrecht
Aviolandapad, Papendrecht
fietspad, Papendrecht
West Kinderdijk, Alblasserdam
fietspad Middelkade, Nieuw-Lekkerland
brug Achterwaterschap, Nieuw-Lekkerland
Tiendweg, Nieuw-Lekkerland
Schoonenburglaan, Nieuw-Lekkerland
Lekdijk, Nieuw-Lekkerland
Achterdijk, Streefkerk
Donkse Weg, Brandwijk
Wilgenpad, Bleskensgraaf en Hofwegen
Meulenbroek, Bleskensgraaf en Hofwegen
B, Ottoland
B, Ottoland
Noordzijde, Goudriaan
Gorissenweg, Goudriaan
Nieuwendijk, Noordeloos
Laantje, Noordeloos
Groeneweg, Hoornaar
Dwarsweg, Giessenburg
Peursumseweg, Giessenburg
Damseweg, Giessenburg
Oosteinde, Wijngaarden
Matenasche Scheidkade, Papendrecht
Wantijdijk, Dordrecht
Wantijdijk, Dordrecht

naar **Nieuwe Noordpolderweg in Dordrecht (Zuid-Holland)**

Afstand 80.13 km

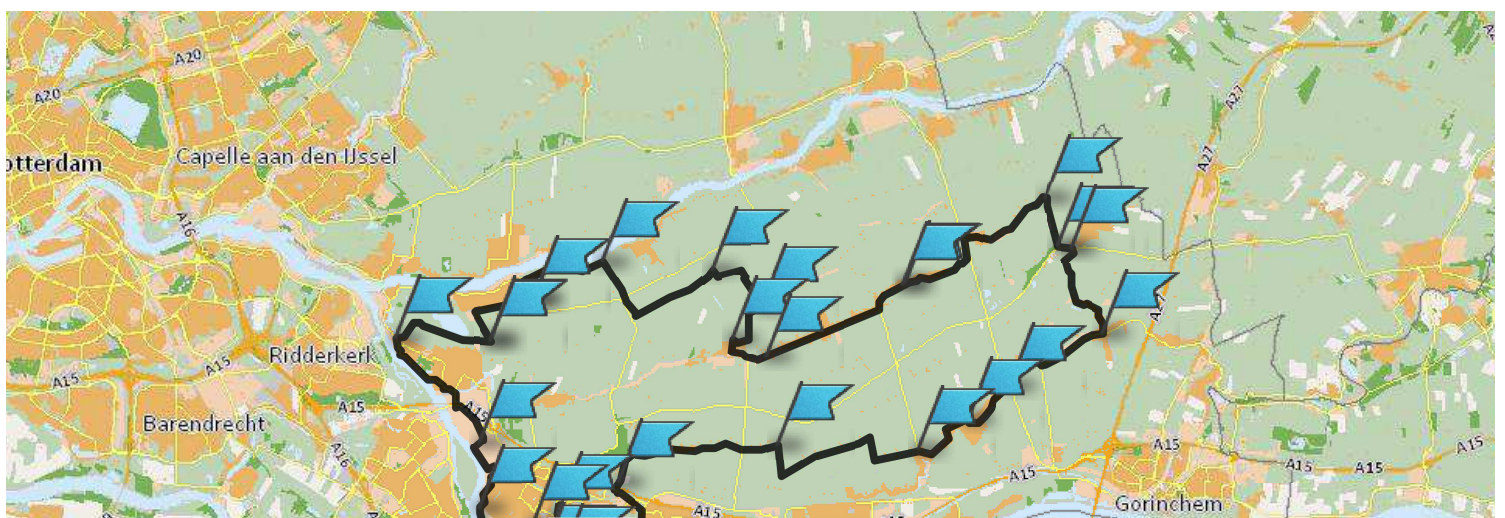
Routetype Makkelijk doorfietsen

Deze route wordt u aangeboden door de Fietsersbond en Europeesche verzekeringen.

<https://routeplanner.fietsersbond.nl>



Volledige route


































































Start bij Nieuwe Noordpolderweg 50 in Dordrecht (Zuid-Holland) en ga zuidwestwaarts





















1	Ga na 107 meter op de kruising	linksaf	naar Groenezoom	←	107 meter
2	Ga na 238 meter bij de zijstraat	linksaf	naar Amazonepad	←	346 meter
3	Ga na 238 meter bij de T-splitsing	linksaf	, naam blijft Amazonepad	←	583 meter
4	Ga na 26 meter bij de T-splitsing	rechtsaf	naar Randweg	→	610 meter
5	Ga na 1.0 km. bij de zijstraat	schuin links	, naam blijft Randweg	↖	1.6 km.
6	Ga na 16 meter bij de T-splitsing	linksaf	, naam blijft Randweg	←	1.7 km.
7	Ga na 146 meter bij het kruispunt <i>Deze afslag is bij een Verkeerslicht.</i>	linksaf	naar Merwedestraat	←	1.8 km.
8	Ga na 96 meter bij de zijstraat	rechtsaf	naar Randweg	→	1.9 km.
9	Ga na 1.5 km. bij de zijstraat <i>Op deze weg komt u in de woonplaats Papendrecht.</i>	rechtsaf	naar fietspad	→	3.4 km.
10	Ga na 317 meter bij het kruispunt	linksaf	naar Kamerlingh Onneslaan	←	3.7 km.
11	Ga na 129 meter bij het kruispunt	rechtsaf	naar Schoorweg	→	3.9 km.
12	Ga na 75 meter op de kruising	rechtsaf	naar Visschersbuurt	→	3.9 km.
13	Ga na 458 meter bij de zijstraat	rechtdoor	, naam wordt Kerkbuurt	↑	4.4 km.
14	Ga na 572 meter bij het kruispunt	linksaf	naar Hoofdstraat	←	5.0 km.
15	Ga na 57 meter bij de T-splitsing	rechtsaf	, naam blijft Hoofdstraat	→	5.0 km.
16	Ga na 24 meter bij de zijstraat	linksaf	naar Merwedesingel	←	5.1 km.
17	Ga na 50 meter bij de 3-sprong	schuin rechts	, naam blijft Merwedesingel	↗	5.1 km.
18	Ga na 188 meter bij de T-splitsing	linksaf	, naam blijft Merwedesingel	←	5.3 km.
19	Ga na 10 meter bij de Y-splitsing	schuin rechts	naar Pontonnierspad	↗	5.3 km.
20	Ga na 697 meter bij het einde <i>In dit routeonderdeel zit een Paaltje.</i>	schuin links	naar Het Havenhoofd	↖	6.0 km.
21	Ga na 174 meter bij de zijstraat <i>In dit routeonderdeel zit een Paaltje.</i>	rechtdoor	, naam wordt Veerplein	↑	6.2 km.
22	Ga na 126 meter bij de zijstraat	rechtdoor	, naam wordt Merwehoofd	↑	6.3 km.
23	Ga na 220 meter bij de zijstraat <i>In dit routeonderdeel zit een Paaltje.</i>	rechtdoor	, naam wordt Aviolandapad	↑	6.5 km.
24	Ga na 886 meter bij de zijstraat	rechtdoor	, naam wordt Industrierweg	↑	7.4 km.

In dit routeonderdeel zit een Paaltje.

25	Ga na 249 meter bij de zijstraat	schuin rechts	naar Westeind	 7.7 km.
26	Ga na 11 meter op de kruising	linksaf	, naam blijft Westeind	 7.7 km.
27	Ga na 209 meter bij het einde	rechtdoor	, naam wordt Noordhoek	 7.9 km.
28	Ga na 958 meter bij de zijstraat <i>Deze afslag is bij een weg met de volgende beschrijving: bij voetknooppunt 64.</i>	linksaf	naar fietspad	 8.8 km.
29	Ga na 201 meter bij de zijstraat <i>In dit routeonderdeel zit een Paaltje.</i>	linksaf	, naam blijft fietspad	 9.0 km.
30	Ga na 1.3 km. na de oversteek <i>Op deze weg komt u in de woonplaats Alblasserdam.</i>	rechtdoor	, naam wordt Nieuwland Parc	 10.3 km.
31	Ga na 136 meter bij het kruispunt	linksaf	naar Hoogendijk	 10.5 km.
32	Ga na 413 meter op de kruising	rechtdoor	, naam wordt Staalindustrieweg	 10.9 km.
33	Ga na 450 meter bij het kruispunt	rechtdoor	, naam wordt De Kabelbaan	 11.3 km.
34	Ga na 516 meter bij de Y-splitsing	schuin rechts	naar Ruigenhil	 11.9 km.
35	Ga na 219 meter bij het einde	rechtdoor	, naam wordt Dam	 12.1 km.
36	Ga na 220 meter bij het kruispunt	schuin links	naar Haven	 12.3 km.
37	Ga na 533 meter bij het kruispunt	schuin links	naar Cortgene	 12.9 km.
38	Ga na 377 meter bij het kruispunt	rechtdoor	, naam wordt fietspad Oost Kinderdijk	 13.3 km.
39	Ga na 437 meter bij het kruispunt	rechtdoor	, naam wordt Oost Kinderdijk	 13.7 km.
40	Ga na 592 meter bij de zijstraat	schuin links	naar fietspad	 14.3 km.
41	Ga na 179 meter bij de T-splitsing	schuin links	naar West Kinderdijk	 14.5 km.
42	Ga na 697 meter bij het kruispunt	terug	, naam blijft West Kinderdijk	 15.2 km.
43	Ga na 8 meter bij het tussenpunt	terug	, naam blijft West Kinderdijk	 15.2 km.
44	Ga na 8 meter bij het kruispunt	rechtsaf	naar Molenkade	 15.2 km.
45	Ga na 261 meter bij de Y-splitsing	schuin links	naar Blokweerschekade	 15.5 km.
46	Ga na 654 meter bij de Y-splitsing	schuin links	naar Brug Blokweerschekade	 16.1 km.
47	Ga na 49 meter bij het einde <i>In dit routeonderdeel zit een Paaltje.</i>	rechtdoor	, naam wordt Nederwaard	 16.2 km.
48	Ga na 13 meter bij de T-splitsing <i>Op deze weg komt u in de woonplaats Nieuw-Lekkerland.</i>	rechtsaf	naar fietspad Middelkade	 16.2 km.
49	Ga na 2.2 km. bij het kruispunt <i>Op deze weg komt u in de woonplaats Alblasserdam.</i>	schuin links	naar Kerkweg	 18.4 km.
50	Ga na 36 meter bij de zijstraat	linksaf	naar brug Achterwaterschap	 18.5 km.
51	Ga na 55 meter bij het einde <i>Op deze weg komt u in de woonplaats Nieuw-</i>	schuin links	naar Middelweg	 18.5 km.


52	Ga na 1.0 km. op de kruising	scherp rechts	naar Tiendweg		19.5 km.
53	Ga na 1.9 km. bij het kruispunt	schuin rechts	naar Schoonenburglaan		21.4 km.
54	Ga na 1 meter bij het tussenpunt	terug	, naam blijft Schoonenburglaan		21.4 km.
55	Ga na 301 meter na de oversteek	rechtdoor	, naam blijft Schoonenburglaan		21.7 km.
56	Ga na 390 meter bij het kruispunt	rechtsaf	naar Lekdijk		22.1 km.
57	Ga na 2.7 km. bij de zijstraat <i>In dit routeonderdeel zit een Paaltje.</i>	rechtsaf	naar Zijdeweg		24.9 km.
58	Ga na 2.0 km. bij de zijstraat <i>Op deze weg komt u in de woonplaats Streefkerk.</i>	linksaf	naar Achterdijk		26.9 km.
59	Ga na 2.8 km. bij de T-splitsing	scherp rechts	, naam blijft Achterdijk		29.6 km.
60	Ga na 254 meter bij de T-splitsing	linksaf	naar Donkse Weg		29.9 km.
61	Ga na 2.1 km. bij de T-splitsing <i>Op deze weg komt u in de woonplaats Brandwijk.</i>	rechtsaf	naar Geerweg		32.0 km.
62	Ga na 468 meter bij de zijstraat <i>Op deze weg komt u in de woonplaats Bleskensgraaf en Hofwegen.</i>	linksaf	naar Zeemansweg		32.4 km.
63	Ga na 867 meter bij de zijstraat	rechtsaf	naar Wilgenpad		33.3 km.
64	Ga na 305 meter bij de zijstraat	rechtsaf	, naam blijft Wilgenpad		33.6 km.
65	Ga na 204 meter bij de T-splitsing	linksaf	naar Koekoekspad		33.8 km.
66	Ga na 118 meter op de kruising	rechtdoor	, naam wordt Merelstraat		33.9 km.
67	Ga na 118 meter bij de Y-splitsing	linksaf	naar Koolmeesstraat		34.1 km.
68	Ga na 24 meter bij de Y-splitsing	schuin rechts	naar Burg Dekkingstraat		34.1 km.
69	Ga na 198 meter bij de T-splitsing	linksaf	naar Meulenbroek		34.3 km.
70	Ga na 1.2 km. bij het einde	schuin links	naar Gijbelandsedijk		35.5 km.
71	Ga na 3.7 km. bij de T-splitsing <i>Op deze weg komt u in de woonplaats Brandwijk.</i>	schuin links	naar Gijbelandse Damweg		39.2 km.
72	Ga na 236 meter bij de Y-splitsing <i>Op deze weg komt u in de woonplaats Ottoland.</i>	schuin rechts	naar b		39.4 km.
73	Ga na 961 meter bij de T-splitsing	rechtsaf	, naam blijft b		40.4 km.
74	Ga na 16 meter bij de T-splitsing	linksaf	, naam blijft b		40.4 km.
75	Ga na 35 meter bij de zijstraat	linksaf	, naam blijft b		40.4 km.
76	Ga na 5 meter bij de zijstraat	schuin rechts	, naam blijft b		40.4 km.
77	Ga na 55 meter bij de T-splitsing	rechtsaf	, naam blijft b		40.5 km.
78	Ga na 14 meter bij de T-splitsing	linksaf	, naam blijft b		40.5 km.
79	Ga na 9 meter bij het einde	rechtdoor	, naam wordt a		40.5 km.
80	Ga na 378 meter bij de zijstraat <i>In dit routeonderdeel zit een Paaltje.</i>	rechtdoor	, naam wordt A-Lange zijde		40.9 km.

81	Ga na 1.1 km. bij de zijstraat <i>In dit routeonderdeel zit een Paaltje.</i>	rechtdoor	, naam wordt a		41.9 km.
82	Ga na 586 meter bij de zijstraat	linksaf	naar Lubbertjesweg		42.5 km.
83	Ga na 621 meter bij de zijstraat <i>In dit routeonderdeel zit een Paaltje.</i>	schuin rechts	, naam blijft Lubbertjesweg		43.1 km.
84	Ga na 16 meter bij het kruispunt <i>Op deze weg komt u in de woonplaats Goudriaan.</i>	schuin rechts	naar Smoutjesweg		43.2 km.
85	Ga na 74 meter op de kruising	schuin links	naar Noordzijde		43.3 km.
86	Ga na 3.0 km. bij de rotonde	rechtdoor	, naam wordt Tiendweg		46.3 km.
87	Ga na 38 meter bij de zijstraat	schuin rechts	naar Gorissenweg		46.3 km.
88	Ga na 1.5 km. op de kruising	linksaf	naar Nieuwendijk		47.8 km.
89	Ga na 441 meter bij het kruispunt <i>Op deze weg komt u in de woonplaats Noordeloos.</i>	schuin rechts	naar Laantje		48.3 km.
90	Ga na 136 meter bij de T-splitsing	rechtsaf	, naam blijft Laantje		48.4 km.
91	Ga na 345 meter bij de Y-splitsing	linksaf	, naam blijft Laantje		48.8 km.
92	Ga na 208 meter bij de T-splitsing	rechtsaf	naar Grotewaard		49.0 km.
93	Ga na 1.1 km. bij het einde	rechtdoor	, naam wordt Dorpsweg		50.0 km.
94	Ga na 1.7 km. op de kruising <i>Op deze weg komt u in de woonplaats Hoornaar.</i>	rechtdoor	, naam wordt Groeneweg		51.7 km.
95	Ga na 7 meter bij het tussenpunt	terug	, naam blijft Groeneweg		51.7 km.
96	Ga na 7 meter op de kruising	linksaf	naar Lage Giessen		51.7 km.
97	Ga na 2.2 km. op de kruising	schuin rechts	naar Muisbroekseweg		53.9 km.
98	Ga na 1.2 km. bij de zijstraat <i>Op deze weg komt u in de woonplaats Giessenburg.</i>	rechtdoor	, naam wordt Dwarsweg		55.1 km.
99	Ga na 519 meter bij de rotonde	schuin rechts	, naam blijft Dwarsweg		55.6 km.
100	Ga na 120 meter bij de Y-splitsing	schuin links	naar Doetseweg		55.9 km.
101	Ga na 1.3 km. bij de zijstraat	rechtdoor	, naam wordt Dorpsstraat		57.2 km.
102	Ga na 394 meter bij de zijstraat	rechtsaf	naar Brugstraat		57.6 km.
103	Ga na 64 meter bij de T-splitsing	rechtsaf	naar Peursumseweg		57.6 km.
104	Ga na 2 meter bij het tussenpunt	terug	, naam blijft Peursumseweg		57.6 km.
105	Ga na 82 meter bij de zijstraat	rechtdoor	, naam wordt Bovenkerkseweg		57.7 km.
106	Ga na 2.1 km. bij de Y-splitsing <i>In dit routeonderdeel zit een Paaltje, en een Dit is een gastadres van Vrienden op de Fiets met de volgende beschrijving: Verblijftype: Logeerkamer.</i>	schuin rechts	, naam blijft Bovenkerkseweg		59.8 km.
107	Ga na 35 meter bij de T-splitsing	schuin rechts	naar Damseweg		59.8 km.
108	Ga na 77 meter bij de zijstraat	linksaf	naar Torenweg		59.9 km.
109	Ga na 1.4 km. bij de T-splitsing	rechtsaf	naar Molenweg		61.2 km.
110	Ga na 695 meter bij de zijstraat	linksaf	naar Broekseweg		61.9 km.

111	Ga na 3.0 km. bij de zijstraat <i>Op deze weg komt u in de woonplaats Hardinxveld-Giessendam.</i>	rechtsaf	naar Zwijnskade		64.9 km.
112	Ga na 981 meter bij de T-splitsing <i>Op deze weg komt u in de woonplaats Sliedrecht.</i>	schuin rechts	naar Oosteinde		65.9 km.
113	Ga na 3 meter bij het tussenpunt <i>Op deze weg komt u in de woonplaats Wijngaarden.</i>	terug	, naam blijft Oosteinde		65.9 km.
114	Ga na 2.5 km. bij de zijstraat	rechtdoor	, naam wordt Dorpsstraat		68.5 km.
115	Ga na 599 meter bij de zijstraat	rechtdoor	, naam wordt Westeinde		69.0 km.
116	Ga na 1.5 km. bij het einde	rechtdoor	, naam wordt Matenaweg		70.5 km.
117	Ga na 274 meter bij de Y-splitsing <i>Op deze weg komt u in de woonplaats Papendrecht.</i>	schuin links	naar Matenasche Scheidkade		70.8 km.
118	Ga na 715 meter bij de zijstraat	rechtsaf	, naam blijft Matenasche Scheidkade		71.5 km.
119	Ga na 354 meter bij de T-splitsing <i>In dit routeonderdeel zit een Paaltje.</i>	rechtsaf	naar Oostpad		71.9 km.
120	Ga na 51 meter bij het einde	schuin rechts	naar Matenasche Scheidkade		71.9 km.
121	Ga na 82 meter bij het kruispunt	linksaf	naar Noordkil		72.0 km.
122	Ga na 165 meter bij de rotonde	schuin links	, naam blijft Noordkil		72.2 km.
123	Ga na 200 meter bij het einde	rechtdoor	, naam wordt Sonate		72.5 km.
124	Ga na 623 meter bij het kruispunt <i>Op deze weg komt u in de woonplaats Sliedrecht.</i>	schuin rechts	naar fietspad Baanhoek		73.1 km.
125	Ga na 1.5 km. na de oversteek <i>Op deze weg komt u in de woonplaats Dordrecht.</i>	rechtdoor	, naam wordt Kors Monsterpad		74.6 km.
126	Ga na 1.0 km. bij de Y-splitsing	rechtdoor	, naam blijft Kors Monsterpad		75.6 km.
127	Ga na 332 meter bij de T-splitsing	rechtsaf	naar Wantijdijk		76.0 km.
128	Ga na 2.6 km. op de kruising	schuin rechts	, naam blijft Wantijdijk		78.6 km.
129	Ga na 536 meter bij de Y-splitsing	rechtdoor	, naam blijft Wantijdijk		79.1 km.
130	Ga na 223 meter bij de zijstraat	schuin links	naar Middelweg		79.3 km.
131	Ga na 192 meter bij de zijstraat	scherp rechts	naar Wantijdijk		79.5 km.
132	Ga na 257 meter bij de zijstraat	linksaf	naar Nieuwe Noordpolderweg		79.8 km.
133	Kom na 376 meter bij het eindpunt van uw route				80.1 km.

Deze route online bekijken

Scan de onderstaande qr-code met uw mobiele telefoon



Fietsersbond
Routeplanner

Download ook de vernieuwde app!