

# Fietsroute

**van** **Nieuwe Noordpolderweg in Dordrecht (Zuid-Holland)**  
**via** Noordendijk, Dordrecht  
Schuttevaerkade, Dordrecht  
Oranjelaan, Dordrecht  
Oranjelaan, Dordrecht  
Baden-Powelllaan, Dordrecht  
Wantijdijk, Dordrecht  
Loswalweg, Dordrecht  
Toekanpad, Dordrecht  
Haaswijkweg West, Dordrecht  
Reeweg Oost, Dordrecht  
Reeweg Oost, Dordrecht  
Singel (Ferdinand Bol), Dordrecht  
Twintighuizen, Dordrecht  
Wilgenbos, Dordrecht  
Sluisweg, Dordrecht  
Nieuwe Haven, Dordrecht  
Lange IJzerenbrugstraat, Dordrecht  
Binnen Walevest, Dordrecht  
Wolwevershaven, Dordrecht  
Groothoofd, Dordrecht  
steiger, Dordrecht  
steiger, Zwijndrecht  
Kerkstraat, Zwijndrecht  
Burg de Bruïnelaan, Zwijndrecht  
Willem van Oranjelaan, Zwijndrecht  
Rotterdamseweg, Zwijndrecht  
Burgemeester Slobbelaan, Zwijndrecht  
Noordpark, Zwijndrecht  
Volkerak, Zwijndrecht  
Westerschelde, Zwijndrecht  
Lindtsedijk, Zwijndrecht  
Lindtsebenedendijk, Zwijndrecht  
Develweg, Zwijndrecht  
Develpad, Zwijndrecht  
Lindtsedijk, Zwijndrecht  
Onderdijkserijweg, Heerjansdam  
Dorpsstraat 74 , Heerjansdam  
Boomgaardweg, Heerjansdam  
Zuidpolderpad, Barendrecht  
Koedoodpad, Rhoon  
Poelweg, Rhoon  
Oudeweg, Rhoon  
Rijsdijk, Rhoon  
Julianastraat, Rhoon  
H de Koninglaan, Rhoon  
Kleidijk, Rhoon

Deze route wordt u aangeboden door de Fietsersbond  
en Europeesche verzekeringen.

<https://routeplanner.fietsersbond.nl>



Kromme Zandweg, Rotterdam  
Zuiderparkpromenade-Oost, Rotterdam  
Dorpsstraat, Barendrecht  
Dorpsstraat, Barendrecht  
Buitenlandse Baan, Barendrecht  
Buitenlandse Baan, Barendrecht  
Ziedewijdsedijk, Barendrecht  
Ziedewijdsedijk, Barendrecht  
Noldijk, Barendrecht  
Waalviaduct, Heerjansdam  
Kijfhoek, Zwijndrecht  
fietspad, Zwijndrecht  
Klarinetsingel, Zwijndrecht  
fietspad, Zwijndrecht  
Develsingel, Zwijndrecht  
Krispijnseweg, Dordrecht  
Mauritsweg, Dordrecht  
Nassauweg, Dordrecht  
Koeiendijk, Dordrecht  
Nijhofflaan, Dordrecht  
J.P. Pierapad, Dordrecht  
Dudok-erf, Dordrecht

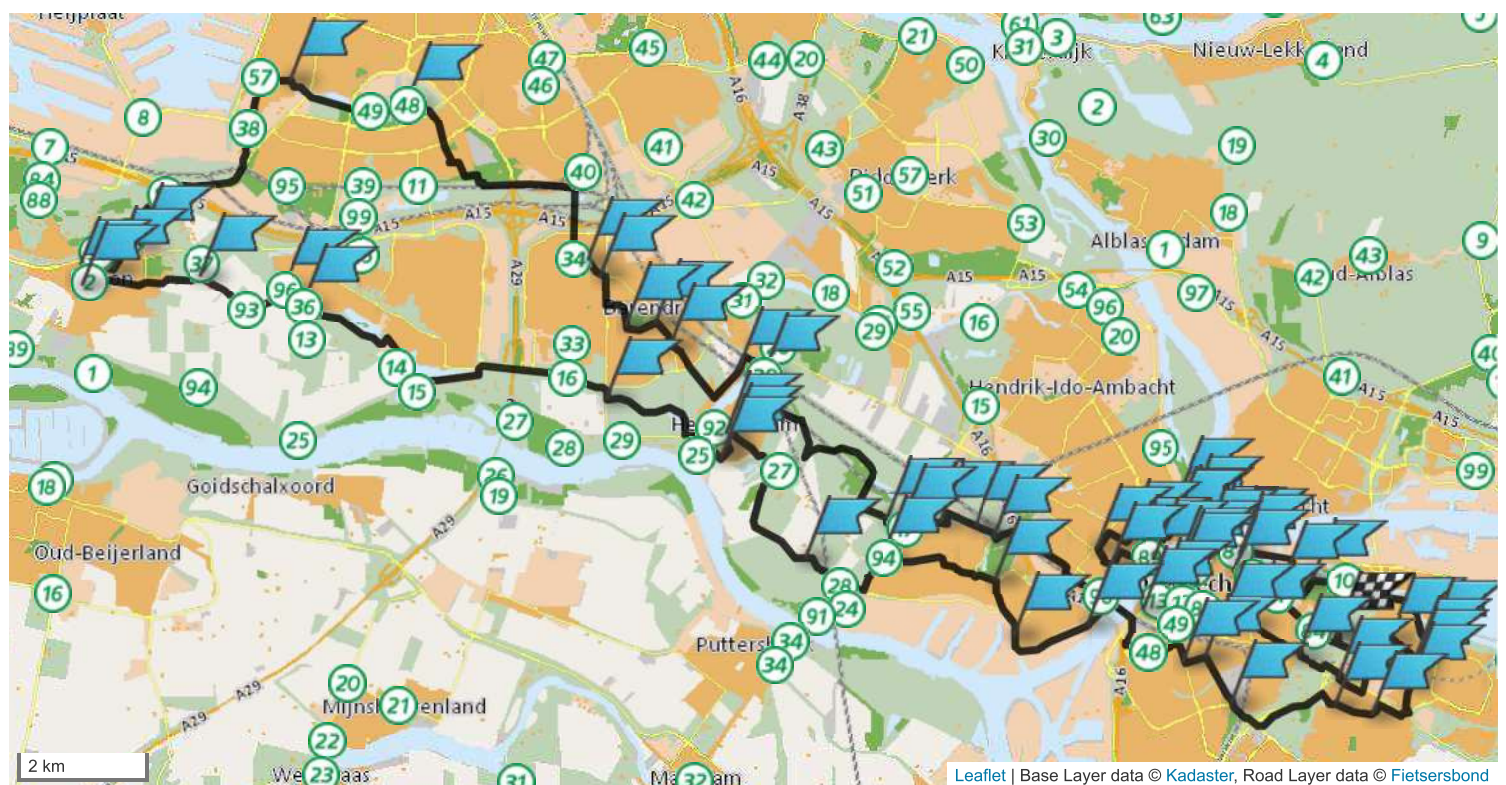
naar **Nieuwe Noordpolderweg in Dordrecht (Zuid-Holland)**

Afstand 79.42 km































Routetype Makkelijk doorfietsen
































Let op: uw route bevat een veerpont of een weg die om een andere reden niet altijd toegankelijk is. Zie routeregel: 59

Volledige route






















































Start bij Nieuwe Noordpolderweg in Dordrecht (Zuid-Holland) en ga zuidwestwaarts
































1	Ga na 116 meter op de kruising	<b>rechtsaf</b>	naar Groenezoom		116 meter
2	Ga na 232 meter bij het einde	<b>rechtdoor</b>	, naam wordt Noordendijk		349 meter
3	Ga na 598 meter bij het kruispunt	<b>schuin links</b>	, naam blijft Noordendijk		946 meter
4	Ga na 1.1 km. bij de zijstraat	<b>rechtsaf</b>	naar Noorderstraat		2.1 km.
5	Ga na 161 meter bij de zijstraat	<b>linksaf</b>	naar Molen Het Fortuin		2.2 km.
6	Ga na 58 meter bij de T-splitsing	<b>rechtsaf</b>	naar Schuttevaerkade		2.3 km.
7	Ga na 85 meter bij de T-splitsing	<b>rechtsaf</b>	naar Noorderhoofd		2.4 km.
8	Ga na 31 meter bij de zijstraat	<b>schuin links</b>	naar Prins Clausbrug		2.4 km.
9	Ga na 201 meter bij het einde <i>In dit routeonderdeel zit een Paaltje.</i>	<b>rechtdoor</b>	, naam wordt Werf van de Biesbosch		2.6 km.
10	Ga na 269 meter op de kruising	<b>rechtdoor</b>	, naam wordt Maasstraat		2.9 km.
11	Ga na 293 meter bij het kruispunt	<b>schuin rechts</b>	naar Oranjelaan		3.2 km.
12	Ga na 405 meter op de kruising	<b>linksaf</b>	naar voetgangersdoorsteekje		3.6 km.
13	Ga na 30 meter bij de T-splitsing <i>In dit routeonderdeel zit een Paaltje.</i>	<b>linksaf</b>	naar Oranjelaan		3.6 km.
14	Ga na 70 meter bij de zijstraat	<b>rechtsaf</b>	naar Vijverweg		3.7 km.
15	Ga na 314 meter bij de T-splitsing	<b>linksaf</b>	naar Baden-Powelllaan		4.0 km.
16	Ga na 211 meter bij de Y-splitsing	<b>schuin rechts</b>	naar Badweg		4.2 km.
17	Ga na 439 meter bij de zijstraat	<b>rechtdoor</b>	, naam wordt Prinses Amaliabrug		4.7 km.
18	Ga na 111 meter bij de zijstraat	<b>rechtdoor</b>	, naam wordt Wantijdijk		4.8 km.
19	Ga na 1.8 km. bij de 5-sprong	<b>scherp rechts</b>	naar Loswalweg		6.6 km.
20	Ga na 348 meter op de kruising	<b>rechtsaf</b>	naar Toekanpad		6.9 km.
21	Ga na 494 meter bij het kruispunt	<b>linksaf</b>	naar Flamingopad		7.4 km.
22	Ga na 431 meter bij de rotonde	<b>schuin rechts</b>	naar Hastingsweg		7.8 km.
23	Ga na 362 meter bij het kruispunt <i>Deze afslag is bij een Verkeerslicht.</i>	<b>schuin rechts</b>	naar Reewegpad		8.3 km.
24	Ga na 96 meter op de kruising	<b>rechtsaf</b>	naar Haaswijkweg West		8.4 km.
25	Ga na 419 meter bij de T-splitsing	<b>rechtsaf</b>	naar fietspad oostzijde Rondweg		8.8 km.
26	Ga na 80 meter bij het kruispunt <i>Deze afslag is bij een Verkeerslicht.</i>	<b>schuin rechts</b>	naar Provincialeweg		8.9 km.
27	Ga na 197 meter bij het kruispunt <i>Deze afslag is bij een Verkeerslicht.</i>	<b>rechtdoor</b>	, naam wordt Reeweg Oost		9.1 km.
28	Ga na 492 meter op de kruising	<b>rechtsaf</b>	naar fietstunnel Halmaheiraplein		9.6 km.
29	Ga na 96 meter bij de T-splitsing <i>In dit routeonderdeel zit een Paaltje.</i>	<b>linksaf</b>	naar Halmaheiraplein		9.7 km.
30	Ga na 46 meter bij de rotonde	<b>rechtdoor</b>	, naam wordt Reeweg Oost		9.8 km.






























31	Ga na 796 meter bij het kruispunt <i>Deze afslag is bij een Verkeerslicht.</i>	<b>rechtdoor</b>	, naam wordt Vrieseweg		10.6 km.
32	Ga na 247 meter op de kruising	<b>linksaf</b>	naar Singel (Ferdinand Bol)		11.0 km.
33	Ga na 226 meter op de kruising	<b>schuin rechts</b>	naar Singel (Nicolaes Maes)		11.2 km.
34	Ga na 235 meter bij het kruispunt	<b>rechtdoor</b>	, naam wordt Singel (Albert Cuyp)		11.4 km.
35	Ga na 330 meter bij het kruispunt	<b>rechtdoor</b>	, naam wordt Singel (Van Strij)		11.9 km.
36	Ga na 398 meter op de kruising	<b>rechtdoor</b>	, naam wordt Twintighuizen		12.3 km.
37	Ga na 156 meter bij het kruispunt <i>In dit routeonderdeel zit een Paaltje.</i>	<b>rechtsaf</b>	naar Achterhakkers		12.4 km.
38	Ga na 10 meter bij de zijstraat	<b>schuin rechts</b>	, naam blijft Achterhakkers		12.4 km.
39	Ga na 157 meter bij het einde	<b>rechtdoor</b>	, naam wordt Spuiboulevard		12.6 km.
40	Ga na 89 meter bij de 5-sprong	<b>scherp rechts</b>	naar Sluisweg		12.7 km.
41	Ga na 4 meter bij het tussenpunt	<b>terug</b>	, naam blijft Sluisweg		12.7 km.
42	Ga na 4 meter bij de 5-sprong	<b>rechtdoor</b>	, naam wordt Prinsenstraat		12.7 km.
43	Ga na 189 meter op de kruising	<b>schuin rechts</b>	naar Bomkade		12.9 km.
44	Ga na 17 meter bij de T-splitsing	<b>schuin links</b>	naar Leuvebrug		12.9 km.
45	Ga na 36 meter op de kruising	<b>schuin rechts</b>	naar Lange Geldersekade		12.9 km.
46	Ga na 146 meter op de kruising	<b>rechtdoor</b>	, naam wordt Engelenburgerbrug		13.1 km.
47	Ga na 66 meter op de kruising	<b>rechtsaf</b>	naar Nieuwe Haven		13.1 km.
48	Ga na 145 meter op de kruising	<b>linksaf</b>	naar Lange IJzerenbrugstraat		13.3 km.
49	Ga na 77 meter bij de T-splitsing	<b>rechtsaf</b>	naar Binnen Walevest		13.3 km.
50	Ga na 183 meter bij de zijstraat	<b>rechtdoor</b>	, naam wordt Wolwevershaven		13.5 km.
51	Ga na 294 meter bij de zijstraat	<b>rechtsaf</b>	naar Damiatebrug		13.8 km.
52	Ga na 29 meter bij de T-splitsing <i>In dit routeonderdeel zit een Paaltje.</i>	<b>linksaf</b>	naar Kuipershaven		13.9 km.
53	Ga na 65 meter bij de zijstraat	<b>schuin links</b>	naar Groothoofd		13.9 km.
54	Ga na 107 meter bij de Y-splitsing	<b>schuin rechts</b>	naar Groothoofdpoort		14.0 km.
55	Ga na 21 meter bij de Y-splitsing <i>In dit routeonderdeel zit een Paaltje.</i>	<b>schuin links</b>	naar Palingstraat		14.0 km.
56	Ga na 15 meter bij de Y-splitsing	<b>schuin links</b>	naar Boomstraat		14.1 km.
57	Ga na 81 meter op de kruising	<b>linksaf</b>	naar Merwekade		14.1 km.
58	Ga na 208 meter bij de zijstraat	<b>linksaf</b>	naar steiger		14.4 km.
	Ga na 94 meter bij kade	<b>linksaf</b>	naar veerpont over Beneden Merwede Beneden Merwede in Dordrecht (Zuid-Holland)		14.4 km.
60	Ga na 1.3 km. bij kade <i>Deze afslag is bij een weg met de volgende beschrijving: veersteiger. In dit routeonderdeel zit een Niet altijd toegankelijk, en een Veerpont</i>	<b>rechtsaf</b>	naar steiger		15.7 km.

met de volgende beschrijving: Naam:  
 Zwijndrecht - Dordrecht - Papendrecht;  
 Plaatsnaam: Dordrecht, Papendrecht,  
 Zwijndrecht; Informatie: 0800-0232545 (Blue  
 Amigo Waterbus); Type veer: Catamaran;  
 Opmerkingen:  
 Waterbus lijn 22  
 Vaart 4x per uur  
 Aanlegplaatsen 01/01-31/3 en 01/10-31/12  
 Dordrecht Hooikade, Zwijndrecht Veerplein,  
 Dordrecht Merwedekade en Papendrecht  
 Veerdam  
 Aanlegplaatsen 01/04-30/09: Zwijndrecht  
 Veerplein, Dordrecht Merwedekade en  
 Papendrecht Veerdam  
 Fiets mag gratis mee.






























61	Ga na 58 meter bij de Y-splitsing <i>Op deze weg komt u in de woonplaats Zwijndrecht. Dit routeonderdeel is niet altijd toegankelijk; . In dit routeonderdeel zit een Niet altijd toegankelijk.</i>	<b>schuin links</b>	naar Zomerlust		15.8 km.
62	Ga na 19 meter bij de Y-splitsing	<b>schuin rechts</b>	naar Veerplein		15.8 km.
63	Ga na 85 meter op de kruising	<b>rechtdoor</b>	, naam wordt Rotterdamseweg		15.9 km.
64	Ga na 61 meter op de kruising	<b>scherp links</b>	naar Onderdijkse Rijweg		15.9 km.
65	Ga na 62 meter bij de zijstraat	<b>rechtsaf</b>	naar Kerkstraat		16.0 km.
66	Ga na 198 meter op de kruising	<b>rechtsaf</b>	naar Prins Mauritsstraat		16.2 km.
67	Ga na 254 meter bij de T-splitsing	<b>linksaf</b>	naar Burg de Bruinelaan		16.5 km.
68	Ga na 250 meter bij de zijstraat	<b>rechtsaf</b>	naar Raadhuisplein		16.7 km.
69	Ga na 145 meter bij de T-splitsing	<b>rechtsaf</b>	naar Juliana van Stolbergstraat		16.9 km.
70	Ga na 53 meter bij de zijstraat	<b>schuin links</b>	naar Willem van Oranjelaan		16.9 km.
71	Ga na 91 meter bij de zijstraat	<b>rechtdoor</b>	, naam blijft Willem van Oranjelaan		17.0 km.
72	Ga na 137 meter bij de Y-splitsing	<b>schuin links</b>	naar fietspad		17.1 km.
73	Ga na 13 meter bij de T-splitsing	<b>schuin rechts</b>	naar Koninginneweg		17.1 km.
74	Ga na 276 meter bij het kruispunt	<b>rechtsaf</b>	naar Rotterdamseweg		17.4 km.
75	Ga na 149 meter bij de zijstraat	<b>rechtdoor</b>	, naam blijft Rotterdamseweg		17.6 km.
76	Ga na 145 meter bij de zijstraat	<b>linksaf</b>	naar Groene Kruispad		17.7 km.
77	Ga na 186 meter bij de Y-splitsing	<b>schuin rechts</b>	naar Wilgenstraat		17.9 km.
78	Ga na 80 meter bij de zijstraat	<b>schuin links</b>	naar Norderstedtplein		18.0 km.
79	Ga na 87 meter bij de T-splitsing	<b>rechtsaf</b>	, naam blijft Norderstedtplein		18.1 km.
80	Ga na 36 meter bij de zijstraat	<b>rechtdoor</b>	, naam wordt Burgemeester Slobbelaan		18.1 km.
81	Ga na 769 meter op de kruising	<b>rechtdoor</b>	, naam wordt Noordpark		18.9 km.




























82	Ga na 736 meter bij de zijstraat <i>In dit routeonderdeel zit een Paaltje.</i>	<b>linksaf</b>	naar Grevelingen		19.6 km.
83	Ga na 45 meter bij de Y-splitsing	<b>rechtsaf</b>	naar Volkerak		19.7 km.
84	Ga na 257 meter bij de zijstraat	<b>scherp rechts</b>	, naam blijft Volkerak		19.9 km.
85	Ga na 55 meter bij de T-splitsing	<b>rechtsaf</b>	naar Westerschelde		20.0 km.
86	Ga na 50 meter bij de zijstraat	<b>linksaf</b>	naar Ringdijk		20.0 km.
87	Ga na 170 meter na de oversteek	<b>schuin links</b>	, naam blijft Ringdijk		20.2 km.
88	Ga na 1.2 km. bij de rotonde	<b>scherp links</b>	naar Lindtsedijk		21.5 km.
89	Ga na 580 meter bij het einde	<b>rechtdoor</b>	, naam wordt Lindtsebenedendijk		22.1 km.
90	Ga na 1.4 km. bij het kruispunt	<b>scherp links</b>	naar Titia Gorterstraat		23.5 km.
91	Ga na 202 meter op de kruising	<b>rechtdoor</b>	, naam wordt Lindtsebenedendijk		23.7 km.
92	Ga na 243 meter op de kruising	<b>schuin rechts</b>	naar Develweg		24.0 km.
93	Ga na 494 meter bij het kruispunt	<b>schuin links</b>	naar Laan van Nederhoven		24.5 km.
94	Ga na 607 meter op de kruising	<b>rechtsaf</b>	naar Havikweg		25.1 km.
95	Ga na 308 meter bij de Y-splitsing	<b>schuin rechts</b>	naar fietspad		25.4 km.
96	Ga na 100 meter op de kruising	<b>linksaf</b>	naar Develpad		25.5 km.
97	Ga na 904 meter bij het kruispunt	<b>linksaf</b>	naar Munnikensteeg		26.4 km.
98	Ga na 599 meter bij de rotonde	<b>rechtsaf</b>	naar Geerweg		27.0 km.
99	Ga na 350 meter op de kruising	<b>rechtdoor</b>	, naam wordt Lindtsedijk		27.4 km.
100	Ga na 780 meter op de kruising <i>Op deze weg komt u in de woonplaats Heerjansdam.</i>	<b>rechtsaf</b>	, naam blijft Lindtsedijk		28.2 km.
101	Ga na 27 meter bij de Y-splitsing	<b>linksaf</b>	, naam blijft Lindtsedijk		28.2 km.
102	Ga na 967 meter op de kruising <i>In dit routeonderdeel zit een Dit is een gastadres van Vrienden op de Fiets met de volgende beschrijving: Verblijftype: Logeerkamer.</i>	<b>schuin rechts</b>	, naam blijft Lindtsedijk		29.2 km.
103	Ga na 562 meter bij de T-splitsing	<b>schuin rechts</b>	naar Develsluis		29.7 km.
104	Ga na 214 meter bij de Y-splitsing	<b>schuin links</b>	, naam blijft Develsluis		29.9 km.
105	Ga na 237 meter bij de Y-splitsing	<b>schuin links</b>	naar Dorpsstraat		30.2 km.
106	Ga na 470 meter bij de zijstraat	<b>rechtsaf</b>	naar Sportlaan		30.6 km.
107	Ga na 461 meter op de kruising	<b>rechtdoor</b>	, naam wordt Nijverheidsstraat		31.1 km.
108	Ga na 111 meter bij de Y-splitsing	<b>linksaf</b>	naar Kromme Nering		31.2 km.
109	Ga na 37 meter bij de zijstraat	<b>linksaf</b>	naar Onderdijkserijweg		31.3 km.
110	Ga na 93 meter bij de T-splitsing	<b>scherp rechts</b>	, naam blijft Onderdijkserijweg		31.4 km.
111	Ga na 53 meter bij het einde	<b>rechtdoor</b>	, naam wordt fietspad		31.4 km.


112	Ga na 34 meter bij de Y-splitsing <i>In dit routeonderdeel zit een Paaltje.</i>	<b>schuin links</b>	naar Molenweg		31.4 km.
113	Ga na 11 meter bij de Y-splitsing	<b>schuin links</b>	naar Dorpsstraat		31.4 km.
114	Kom na 91 meter bij [onbekend] in Heerjansdam (Zwijndrecht, Zuid-Holland)				31.5 km.
115	Ga na 172 meter bij de zijstraat	<b>rechtdoor</b>	, naam wordt Boomgaardweg		31.7 km.
116	Ga na 114 meter bij de zijstraat	<b>rechtdoor</b>	, naam blijft Boomgaardweg		31.8 km.
117	Ga na 113 meter bij de rotonde	<b>rechtsaf</b>	naar Randweg		31.9 km.
118	Ga na 512 meter bij de rotonde <i>Op deze weg komt u in de woonplaats Barendrecht.</i>	<b>schuin links</b>	naar Ziedewijdsekade		32.5 km.
119	Ga na 155 meter bij de T-splitsing	<b>rechtsaf</b>	, naam blijft Ziedewijdsekade		32.7 km.
120	Ga na 13 meter bij de zijstraat	<b>schuin links</b>	naar Ziedewijdsepapad		32.7 km.
121	Ga na 318 meter op de kruising	<b>schuin links</b>	naar Zuidpolderpad		33.0 km.
122	Ga na 1.2 km. bij het kruispunt	<b>rechtsaf</b>	naar Derde Barendrechtseweg		34.2 km.
123	Ga na 169 meter bij de rotonde	<b>linksaf</b>	naar Kilpad		34.4 km.
124	Ga na 2.0 km. bij het kruispunt	<b>linksaf</b>	naar Zuider Carnisseweg		36.4 km.
125	Ga na 95 meter op de kruising	<b>schuin rechts</b>	naar Swifterbantpad		36.5 km.
126	Ga na 1.4 km. bij de T-splitsing	<b>rechtsaf</b>	naar Koedood		37.9 km.
127	Ga na 56 meter bij de T-splitsing	<b>rechtsaf</b>	, naam blijft Koedood		37.9 km.
128	Ga na 514 meter bij de T-splitsing	<b>linksaf</b>	naar Essendijk		38.5 km.
129	Ga na 150 meter bij de zijstraat <i>Op deze weg komt u in de woonplaats Rhoon.</i>	<b>rechtsaf</b>	naar fietspad		38.6 km.
130	Ga na 1.3 km. bij de zijstraat	<b>linksaf</b>	naar Koedoodpad		39.9 km.
131	Ga na 112 meter bij de T-splitsing	<b>rechtsaf</b>	naar Poelweg		40.0 km.
132	Ga na 381 meter bij de zijstraat	<b>linksaf</b>	naar Lageweg		40.4 km.
133	Ga na 681 meter bij de T-splitsing	<b>schuin rechts</b>	naar Oudeweg		41.1 km.
134	Ga na 876 meter bij de T-splitsing	<b>linksaf</b>	naar Rijsdijk		42.0 km.
135	Ga na 595 meter bij de zijstraat	<b>rechtdoor</b>	, naam wordt Achterdijk		42.6 km.
136	Ga na 60 meter bij de zijstraat	<b>rechtdoor</b>	, naam wordt Rijsdijk		42.6 km.
137	Ga na 1.2 km. bij de Y-splitsing	<b>rechtsaf</b>	naar Dorpsdijk		43.8 km.
138	Ga na 58 meter bij de zijstraat	<b>linksaf</b>	naar Werkersdijk		43.9 km.
139	Ga na 79 meter op de kruising	<b>rechtsaf</b>	naar Julianastraat		44.0 km.
140	Ga na 62 meter op de kruising	<b>rechtsaf</b>	naar J Louwerensplein		44.0 km.
141	Ga na 88 meter op de kruising	<b>linksaf</b>	naar Dorpsdijk		44.1 km.
142	Ga na 34 meter bij de zijstraat	<b>rechtsaf</b>	naar Berliozstraat		44.2 km.
143	Ga na 78 meter bij de zijstraat	<b>rechtdoor</b>	, naam wordt Bartokstraat		44.2 km.

144	Ga na 36 meter op de kruising <i>Deze afslag is bij een weg met de volgende beschrijving: Woonerf.</i>	<b>schuin links</b>	naar Bachlaan		44.3 km.
145	Ga na 304 meter bij de T-splitsing	<b>linksaf</b>	naar Molendijk		44.6 km.
146	Ga na 41 meter bij de zijstraat	<b>rechtsaf</b>	naar H de Koninglaan		44.6 km.
147	Ga na 121 meter op de kruising	<b>schuin links</b>	naar Kleidijk		44.7 km.
148	Ga na 58 meter bij de zijstraat	<b>rechtdoor</b>	, naam blijft Kleidijk		44.8 km.
149	Ga na 526 meter bij het kruispunt	<b>linksaf</b>	naar Rivierweg		45.3 km.
150	Ga na 99 meter bij het kruispunt <i>Deze afslag is bij een Verkeerslicht, en bij een weg met de volgende beschrijving: plaatselijk verkeer gedoogd.</i>	<b>schuin rechts</b>	naar Groene Kruisweg		45.4 km.
151	Ga na 83 meter bij het kruispunt	<b>rechtdoor</b>	, naam wordt Achterdijk		45.6 km.
152	Ga na 322 meter bij de T-splitsing	<b>linksaf</b>	naar Kleidijk		45.9 km.
153	Ga na 72 meter bij het einde	<b>schuin rechts</b>	naar Stationspad		46.0 km.
154	Ga na 533 meter bij de zijstraat	<b>rechtdoor</b>	, naam wordt Groene Kruisweg		46.5 km.
155	Ga na 261 meter bij het einde <i>Op deze weg komt u in de woonplaats Rotterdam.</i>	<b>rechtdoor</b>	, naam wordt Vondelingenweg		46.8 km.
156	Ga na 516 meter bij het einde	<b>rechtdoor</b>	, naam wordt Groene Kruisweg		47.3 km.
157	Ga na 516 meter bij de Y-splitsing	<b>schuin rechts</b>	naar Schulpweg		47.8 km.
158	Ga na 101 meter bij de Y-splitsing	<b>schuin links</b>	, naam blijft Schulpweg		47.9 km.
159	Ga na 1.4 km. bij de zijstraat	<b>rechtdoor</b>	, naam wordt Kromme Zandweg		49.3 km.
160	Ga na 510 meter bij de zijstraat	<b>schuin rechts</b>	naar Zuiderparkpromenade-West		49.8 km.
161	Ga na 1.1 km. op de kruising	<b>rechtdoor</b>	, naam wordt Zuiderparkpromenade-Oost		50.9 km.
162	Ga na 849 meter op de kruising	<b>schuin rechts</b>	naar Ahoypad		51.7 km.
163	Ga na 379 meter bij de T-splitsing	<b>rechtsaf</b>	naar fietspad		52.1 km.
164	Ga na 70 meter op de kruising	<b>rechtdoor</b>	, naam wordt Horstenpad		52.2 km.
165	Ga na 471 meter bij het kruispunt	<b>rechtdoor</b>	, naam wordt Burgenpad		52.6 km.
166	Ga na 287 meter op de kruising	<b>linksaf</b>	naar Keyenburg		53.0 km.
167	Ga na 122 meter bij de Y-splitsing	<b>rechtdoor</b>	, naam wordt fietspad		53.1 km.
168	Ga na 236 meter bij de T-splitsing <i>In dit routeonderdeel zit een Paaltje.</i>	<b>schuin links</b>	, naam blijft fietspad		53.3 km.
169	Ga na 314 meter bij de T-splitsing <i>In dit routeonderdeel zit een Paaltje.</i>	<b>linksaf</b>	naar Maeterlinckweg		53.6 km.
170	Ga na 74 meter bij de zijstraat	<b>rechtsaf</b>	, naam blijft Maeterlinckweg		53.7 km.
171	Ga na 28 meter op de kruising	<b>linksaf</b>	naar Havenspoorpad		53.7 km.
172	Ga na 1.4 km. bij de T-splitsing <i>Op deze weg komt u in de woonplaats</i>	<b>rechtsaf</b>	naar Kooiwalweg		55.1 km.



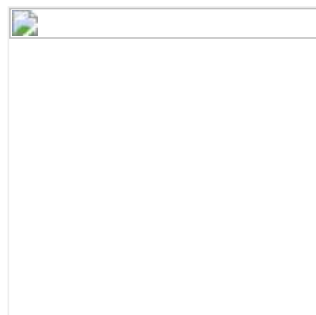
173	Ga na 7 meter bij het einde	<b>rechtdoor</b>	, naam wordt fietspad		55.1 km.
174	Ga na 1.1 km. bij het kruispunt	<b>scherp links</b>	naar Dorpsstraat		56.2 km.
175	Ga na 213 meter bij de zijstraat	<b>schuin rechts</b>	, naam blijft Dorpsstraat		56.4 km.
176	Ga na 304 meter bij het kruispunt	<b>linksaf</b>	naar Schaatsbaan		56.7 km.
177	Ga na 78 meter bij het kruispunt <i>Deze afslag is bij een Verkeerslicht.</i>	<b>rechtsaf</b>	naar Tweede Barendrechtseweg		56.8 km.
178	Ga na 403 meter bij de rotonde	<b>linksaf</b>	naar Buitenlandse Baan		57.3 km.
179	Ga na 536 meter bij de 5-sprong	<b>rechtdoor</b>	, naam blijft Buitenlandse Baan		57.9 km.
180	Ga na 49 meter op de kruising	<b>linksaf</b>	, naam blijft Buitenlandse Baan		57.9 km.
181	Ga na 481 meter bij de Y-splitsing	<b>rechtsaf</b>	naar Ziedewijdsedijk		58.4 km.
182	Ga na 421 meter bij de Y-splitsing	<b>rechtdoor</b>	, naam blijft Ziedewijdsedijk		58.8 km.
183	Ga na 306 meter bij de Y-splitsing	<b>schuin rechts</b>	, naam blijft Ziedewijdsedijk		59.1 km.
184	Ga na 757 meter bij de T-splitsing	<b>linksaf</b>	naar Noldijk		59.9 km.
185	Ga na 581 meter bij de zijstraat	<b>schuin links</b>	, naam blijft Noldijk		60.5 km.
186	Ga na 221 meter bij het kruispunt	<b>rechtsaf</b>	naar Waalviaduct		60.7 km.
187	Ga na 463 meter bij de rotonde <i>Op deze weg komt u in de woonplaats Heerjansdam.</i>	<b>rechtsaf</b>	naar Molenweg		61.1 km.
188	Ga na 323 meter op de kruising	<b>linksaf</b>	naar Molenwei		61.5 km.
189	Ga na 1.5 km. bij de T-splitsing <i>In dit routeonderdeel zit een Dit is een gastadres van Vrienden op de Fiets met de volgende beschrijving: Verblijftype: Logeerkamer.</i>	<b>linksaf</b>	naar Develweg		63.0 km.
190	Ga na 523 meter bij het einde	<b>rechtdoor</b>	, naam wordt Groenesteeg		63.6 km.
191	Ga na 65 meter bij de zijstraat <i>Op deze weg komt u in de woonplaats Zwijndrecht.</i>	<b>rechtsaf</b>	naar Kijfhoek		63.6 km.
192	Ga na 696 meter bij de zijstraat	<b>schuin rechts</b>	, naam blijft Kijfhoek		64.3 km.
193	Ga na 1.1 km. bij de Y-splitsing	<b>rechtsaf</b>	naar fietspad		65.4 km.
194	Ga na 69 meter bij de T-splitsing <i>In dit routeonderdeel zit een Paaltje.</i>	<b>scherp links</b>	, naam blijft fietspad		65.5 km.
195	Ga na 272 meter bij het einde	<b>schuin rechts</b>	naar Munnikensteeg		65.8 km.
196	Ga na 22 meter bij de rotonde	<b>scherp links</b>	, naam blijft Munnikensteeg		65.8 km.
197	Ga na 182 meter bij de zijstraat	<b>rechtsaf</b>	naar Klarinetsingel		66.1 km.
198	Ga na 449 meter bij de zijstraat	<b>rechtdoor</b>	, naam wordt fietspad		66.5 km.
199	Ga na 64 meter bij de Y-splitsing	<b>schuin links</b>	, naam blijft fietspad		66.6 km.
200	Ga na 185 meter bij de T-splitsing	<b>rechtsaf</b>	, naam blijft fietspad		66.8 km.
201	Ga na 529 meter bij het kruispunt	<b>rechtsaf</b>	naar Molenvliet		67.3 km.

202	Ga na 321 meter bij het kruispunt	<b>schuin rechts</b>	naar Develsingel		67.6 km.
203	Ga na 62 meter bij het kruispunt	<b>scherp links</b>	naar Pietermantunnel		67.7 km.
204	Ga na 396 meter bij het kruispunt	<b>rechtsaf</b>	naar Jeroen Boschlaan		68.1 km.
205	Ga na 59 meter bij de Y-splitsing	<b>schuin links</b>	, naam blijft Jeroen Boschlaan		68.2 km.
206	Ga na 883 meter bij de zijstraat	<b>rechtsaf</b>	naar Mesdagstraat		69.1 km.
207	Ga na 67 meter bij de T-splitsing <i>In dit routeonderdeel zit een Paaltje.</i>	<b>linksaf</b>	naar W Snelliusweg		69.2 km.
208	Ga na 38 meter bij het einde	<b>schuin rechts</b>	naar Hans Lipperheystraat		69.2 km.
209	Ga na 55 meter bij de zijstraat	<b>schuin links</b>	naar Anthoni van Leeuwenhoekstraat		69.3 km.
210	Ga na 40 meter bij de rotonde	<b>rechtdoor</b>	, naam wordt Westelijke Parallelweg		69.3 km.
211	Ga na 297 meter op de kruising	<b>rechtdoor</b>	, naam wordt Karel Doormanlaan		69.7 km.
212	Ga na 27 meter bij het kruispunt	<b>scherp rechts</b>	, naam blijft Karel Doormanlaan		69.7 km.
213	Ga na 52 meter bij de zijstraat	<b>linksaf</b>	naar Brugweg		69.8 km.
214	Ga na 627 meter bij het einde	<b>rechtdoor</b>	, naam wordt Hugo de Grootlaan		70.5 km.
215	Ga na 614 meter bij de zijstraat <i>Op deze weg komt u in de woonplaats Dordrecht.</i>	<b>schuin rechts</b>	, naam blijft Hugo de Grootlaan		71.1 km.
216	Ga na 42 meter bij de zijstraat	<b>schuin rechts</b>	naar Weeskinderendijk Beneden		71.1 km.
217	Ga na 145 meter bij de T-splitsing	<b>schuin links</b>	naar Brandts Buysstraat		71.3 km.
218	Ga na 84 meter bij de Y-splitsing	<b>schuin links</b>	, naam blijft Brandts Buysstraat		71.4 km.
219	Ga na 91 meter bij het kruispunt <i>Deze afslag is bij een Verkeerslicht.</i>	<b>scherp links</b>	naar Hugo de Grootlaan		71.5 km.
220	Ga na 96 meter bij de rotonde	<b>schuin links</b>	naar Van Baerlestraat		71.6 km.
221	Ga na 404 meter bij de T-splitsing	<b>schuin rechts</b>	naar Van Baerleplantsoen		72.1 km.
222	Ga na 44 meter bij het kruispunt	<b>rechtdoor</b>	, naam wordt Krispijnseweg		72.1 km.
223	Ga na 293 meter bij het kruispunt <i>Deze afslag is bij een Verkeerslicht.</i>	<b>linksaf</b>	naar Mauritsweg		72.4 km.
224	Ga na 344 meter bij het kruispunt	<b>rechtsaf</b>	naar Nassauweg		72.8 km.
225	Ga na 844 meter bij de Y-splitsing <i>In dit routeonderdeel zit een Paaltje.</i>	<b>schuin links</b>	naar Laan der Verenigde Naties		73.6 km.
226	Ga na 344 meter bij de zijstraat	<b>rechtdoor</b>	, naam wordt Overkamppark		74.0 km.
227	Ga na 49 meter bij het kruispunt <i>Deze afslag is bij een Verkeerslicht.</i>	<b>schuin links</b>	naar fietspad oostzijde Rondweg		74.0 km.
228	Ga na 1.1 km. bij de zijstraat	<b>scherp rechts</b>	naar Koeiendijk		75.3 km.
229	Ga na 318 meter bij de rotonde	<b>rechtdoor</b>	, naam wordt Nijhofflaan		75.6 km.
230	Ga na 598 meter op de kruising	<b>linksaf</b>	naar Rechte Zandweg		76.2 km.

231	Ga na 178 meter bij de zijstraat	<b>schuin rechts</b>	, naam blijft Rechte Zandweg		76.4 km.
232	Ga na 14 meter bij het kruispunt	<b>schuin rechts</b>	naar Haaswijkweg Oost		76.4 km.
233	Ga na 364 meter bij de zijstraat	<b>linksaf</b>	naar fietspad		76.8 km.
234	Ga na 147 meter op de kruising <i>Deze afslag is bij een Verkeerslicht. In dit routeonderdeel zit een Paaltje.</i>	<b>rechtdoor</b>	, naam wordt Recklinghausenweg		76.9 km.
235	Ga na 20 meter bij de zijstraat	<b>linksaf</b>	naar Visserstuin		76.9 km.
236	Ga na 118 meter bij de T-splitsing	<b>rechtsaf</b>	naar J.P. Pierapad		77.1 km.
237	Ga na 350 meter bij de T-splitsing	<b>scherp rechts</b>	naar Noordendijk		77.4 km.
238	Ga na 26 meter bij de zijstraat	<b>linksaf</b>	naar Loswalweg		77.4 km.
239	Ga na 107 meter bij de zijstraat	<b>schuin rechts</b>	naar Suze Groeneweg-erf		77.5 km.
240	Ga na 176 meter op de kruising	<b>linksaf</b>	naar fietspad		77.7 km.
241	Ga na 48 meter bij de zijstraat	<b>rechtdoor</b>	, naam wordt Dudokplein		77.8 km.
242	Ga na 13 meter bij het kruispunt	<b>scherp links</b>	, naam blijft Dudokplein		77.8 km.
243	Ga na 82 meter bij het kruispunt	<b>linksaf</b>	naar Dudok-erf		77.9 km.
244	Ga na 95 meter op de kruising	<b>rechtdoor</b>	, naam wordt Groenezoom		78.0 km.
245	Ga na 609 meter bij de Y-splitsing	<b>schuin links</b>	naar Flamingopad		78.6 km.
246	Ga na 29 meter bij de rotonde	<b>rechtsaf</b>	naar Groenezoom		78.6 km.
247	Ga na 618 meter op de kruising	<b>rechtsaf</b>	naar Nieuwe Noordpolderweg		79.3 km.
248	Kom na 116 meter bij het eindpunt van uw route				79.4 km.

Deze route online bekijken

Scan de onderstaande qr-code met uw mobiele telefoon



Fietsersbond  
**Routeplanner**

**Download ook de vernieuwde app!**