

Fietsroute

van **Nieuwe Noordpolderweg in Dordrecht (Zuid-Holland)**

via fietspad oostzijde Rondweg, Dordrecht
Achterweg 6 , Dordrecht
Oudendijk, Dordrecht
fietspad oostzijde Rondweg, Dordrecht
Vierlinghstraat, Dordrecht
Kilweg, 's-Gravendeel
Zweedsestraat 36 , 's-Gravendeel
Viskilstraat, Mookhoek
Strijensedijk, 's-Gravendeel
Dokter Van der Bijplein, 's-Gravendeel
Hendrik Hamerstraat, 's-Gravendeel
Weegje, 's-Gravendeel
Amstelwijckweg, Dordrecht
M Harpertsz Trompweg, Dordrecht
Cornelis Trompweg, Dordrecht
De Savornin Lohmanweg, Dordrecht
Spirea, Dordrecht
Salvia, Dordrecht
Vredonklaan, Dordrecht

naar **Nieuwe Noordpolderweg in Dordrecht (Zuid-Holland)**

Afstand 34.70 km

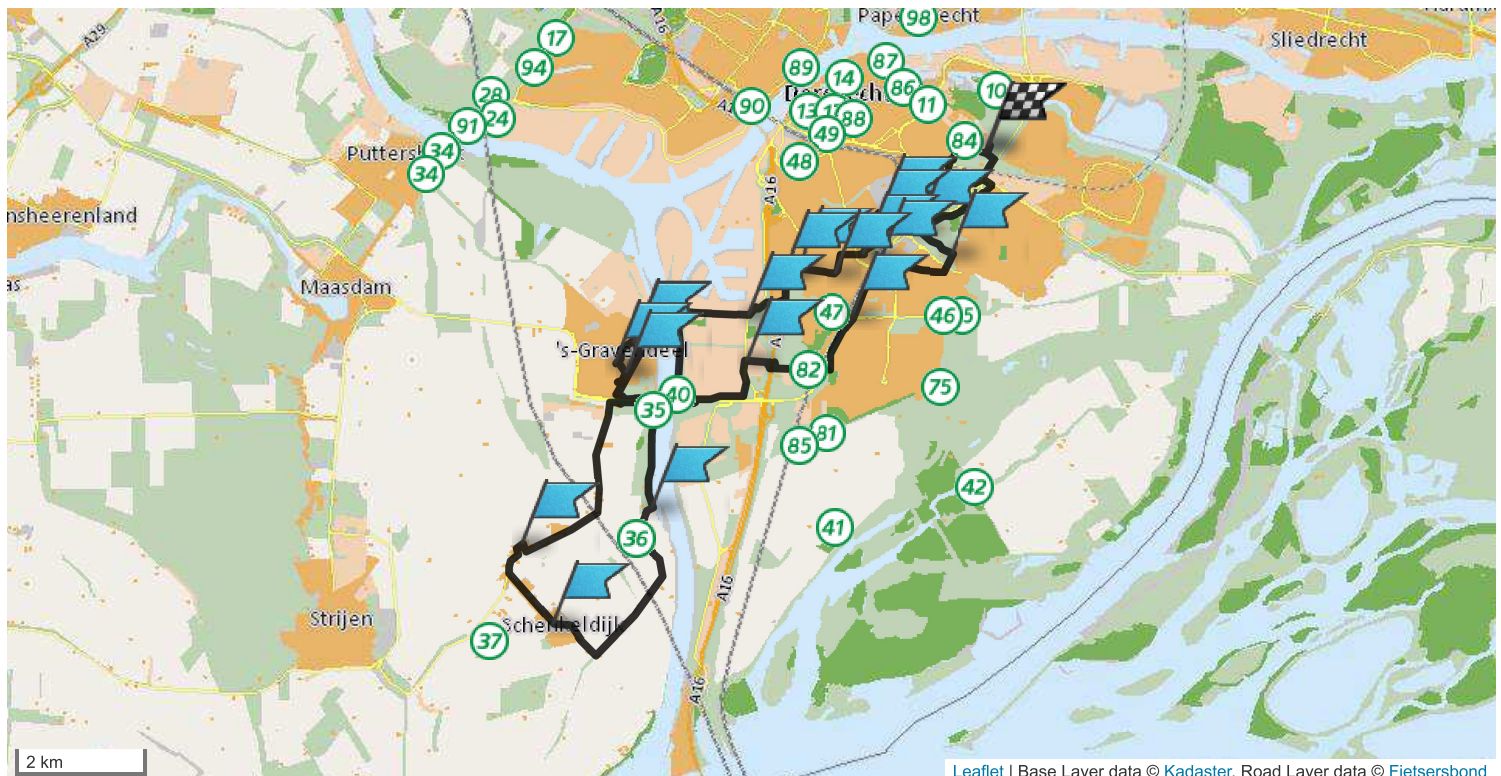
Routetype Makkelijk doorfietsen

Deze route wordt u aangeboden door de Fietsersbond en Europeesche verzekeringen.




























<https://routeplanner.fietsersbond.nl>
































Volledige route



Start bij Nieuwe Noordpolderweg in Dordrecht (Zuid-Holland) en ga zuidwestwaarts

1	Ga na 123 meter op de kruising	linksaf	naar Groenezoom		123 meter
2	Ga na 58 meter na de oversteek	rechtdoor	, naam blijft Groenezoom		181 meter
3	Ga na 99 meter bij de T-splitsing	rechtsaf	naar Randweg		305 meter
4	Ga na 312 meter bij het einde	rechtdoor	, naam wordt fietspad westzijde Randweg		617 meter
5	Ga na 315 meter bij het kruispunt	rechtsaf	naar Provincialeweg		933 meter
6	Ga na 197 meter bij het kruispunt <i>Deze afslag is bij een Verkeerslicht.</i>	schuin links	naar fietspad oostzijde Rondweg		1.1 km.
7	Ga na 1.4 km. bij de zijstraat	linksaf	naar Achterweg		2.5 km.
8	Kom na 449 meter bij [onbekend] in Dordrecht (Zuid-Holland)				3.0 km.
9	Ga na 191 meter op de kruising	rechtsaf	naar Dubbelmondepad		3.2 km.
10	Ga na 336 meter bij de T-splitsing	rechtsaf	naar Oudendijk		3.5 km.
11	Ga na 977 meter bij de T-splitsing <i>In dit routeonderdeel zit een Paaltje.</i>	linksaf	naar fietspad oostzijde Rondweg		4.5 km.
12	Ga na 937 meter bij het kruispunt	schuin links	, naam blijft fietspad oostzijde Rondweg		5.4 km.
13	Ga na 919 meter op de kruising <i>In dit routeonderdeel zit een Dit is een gastadres van Vrienden op de Fiets met de volgende beschrijving: Verblijftype: Logeerkamer.</i>	rechtsaf	naar Kilweg		6.4 km.
14	Ga na 821 meter bij het kruispunt	rechtdoor	, naam wordt Amstelwijckfietsbrug		7.2 km.
15	Ga na 408 meter bij de Y-splitsing	schuin rechts	, naam blijft Amstelwijckfietsbrug		7.6 km.
16	Ga na 71 meter op de kruising	rechtdoor	, naam wordt Vierlinghstraat		7.7 km.
17	Ga na 264 meter bij het kruispunt <i>Deze afslag is bij een Verkeerslicht.</i>	linksaf	naar Rijksstraatweg		7.9 km.
18	Ga na 161 meter bij het kruispunt <i>Deze afslag is bij een Verkeerslicht.</i>	schuin links	, naam blijft Rijksstraatweg		8.1 km.
19	Ga na 154 meter bij het kruispunt	rechtsaf	, naam blijft Rijksstraatweg		8.3 km.
20	Ga na 204 meter bij het kruispunt	rechtsaf	naar Provincialeweg		8.6 km.
21	Ga na 995 meter bij het einde	rechtdoor	, naam wordt Kiltunnel		9.6 km.
22	Ga na 409 meter bij het einde	rechtdoor	, naam wordt Kiltunnelweg		10.0 km.
23	Ga na 395 meter bij de zijstraat <i>Op deze weg komt u in de woonplaats 's-Gravendeel.</i>	scherp rechts	naar Naaldweg		10.4 km.
24	Ga na 453 meter bij de T-splitsing	scherp rechts	naar Kilweg		10.8 km.
25	Ga na 239 meter bij de Y-splitsing	scherp links	, naam blijft Kilweg		11.0 km.
26	Ga na 1.5 km. bij het einde	schuin rechts	naar Lagedijk		12.6 km.
27	Ga na 570 meter op de kruising	schuin links	naar De Wacht		13.1 km.
28	Ga na 436 meter bij de Y-splitsing	schuin rechts	naar Boomdijk		13.6 km.


29	Ga na 1.9 km. bij de zijstraat	scherp rechts	naar Meeuwenoordseweg		15.5 km.
30	Ga na 555 meter bij de T-splitsing	rechtsaf	naar Schenkeldijk		16.0 km.
31	Ga na 18 meter bij de zijstraat	linksaf	naar Zweedsestraat		16.0 km.
32	Kom na 40 meter bij [onbekend] in 's-Gravendeel (Hoeksche Waard, Zuid-Holland)				16.1 km.
33	Ga na 279 meter bij de T-splitsing	schuin rechts	naar Schenkeldijk		16.4 km.
34	Ga na 1.1 km. bij de T-splitsing <i>Op deze weg komt u in de woonplaats Mookhoek.</i>	schuin rechts	naar Mookhoek		17.4 km.
35	Ga na 346 meter bij de zijstraat	linksaf	naar Zweedsestraat		17.8 km.
36	Ga na 104 meter bij het einde <i>In dit routeonderdeel zit een Paaltje.</i>	schuin rechts	naar Viskilstraat		17.9 km.
37	Ga na 117 meter bij de zijstraat	rechtsaf	naar Kreekstraat		18.0 km.
38	Ga na 110 meter bij de T-splitsing	linksaf	naar Mookhoek		18.1 km.
39	Ga na 1.6 km. bij de zijstraat	rechtdoor	, naam wordt Strijenseweg		19.7 km.
40	Ga na 1.3 km. bij het kruispunt <i>Op deze weg komt u in de woonplaats 's-Gravendeel.</i>	rechtsaf	, naam blijft Strijenseweg		20.9 km.
41	Ga na 547 meter bij het kruispunt	schuin rechts	, naam blijft Strijenseweg		21.5 km.
42	Ga na 174 meter bij de zijstraat	rechtdoor	, naam wordt Alexanderstraat		21.7 km.
43	Ga na 221 meter bij de zijstraat	schuin rechts	naar Strijensedijk		21.9 km.
44	Ga na 486 meter bij de zijstraat <i>In dit routeonderdeel zit een Paaltje.</i>	schuin rechts	, naam blijft Strijensedijk		22.4 km.
45	Ga na 22 meter bij de rotonde	linksaf	naar Dokter Van der Bijlplein		22.4 km.
46	Ga na 13 meter bij de Y-splitsing	schuin rechts	naar Molendijk		22.5 km.
47	Ga na 14 meter bij de zijstraat	linksaf	naar Noord Voorstraat		22.5 km.
48	Ga na 241 meter bij de T-splitsing <i>Deze afslag is bij een weg met de volgende beschrijving: Mooi gezicht op de Kreek.</i>	linksaf	naar Smidsweg		22.7 km.
49	Ga na 34 meter op de kruising	rechtsaf	naar Hendrik Hamerstraat		22.8 km.
50	Ga na 205 meter bij het kruispunt	linksaf	, naam blijft Hendrik Hamerstraat		23.0 km.
51	Ga na 39 meter bij de zijstraat	schuin rechts	naar Weegje		23.0 km.
52	Ga na 193 meter bij de T-splitsing	rechtsaf	naar Frisostraat		23.2 km.
53	Ga na 243 meter bij de T-splitsing	linksaf	naar Alexanderstraat		23.5 km.
54	Ga na 75 meter bij de T-splitsing	rechtsaf	naar Strijenseweg		23.5 km.
55	Ga na 174 meter bij het kruispunt	schuin links	, naam blijft Strijenseweg		23.7 km.
56	Ga na 308 meter bij het kruispunt	scherp rechts	naar Kiltunnelweg		24.0 km.
57	Ga na 572 meter bij het einde	rechtdoor	, naam wordt Kiltunnel		24.6 km.
58	Ga na 409 meter bij het einde <i>Op deze weg komt u in de woonplaats Dordrecht.</i>	rechtdoor	, naam wordt Provincialeweg		25.0 km.

59	Ga na 238 meter bij de zijstraat	rechtsaf	, naam blijft Provincialeweg	➔	25.3 km.
60	Ga na 15 meter bij de T-splitsing	rechtsaf	, naam blijft Provincialeweg	➔	25.3 km.
61	Ga na 269 meter op de kruising	rechtdoor	, naam wordt Wieldrechtse Zeedijk	⬆	25.5 km.
62	Ga na 21 meter bij de Y-splitsing	rechtsaf	, naam blijft Wieldrechtse Zeedijk	➔	25.6 km.
63	Ga na 1.4 km. bij de T-splitsing	schuin links	, naam blijft Wieldrechtse Zeedijk	↶	26.9 km.
64	Ga na 73 meter bij de zijstraat	schuin rechts	naar Amstelwijckweg	↷	27.0 km.
65	Ga na 1.1 km. op de kruising	schuin links	naar Rijksstraatweg	↶	28.1 km.
66	Ga na 45 meter bij de zijstraat	rechtdoor	, naam wordt Mijlweg	⬆	28.1 km.
67	Ga na 121 meter na de oversteek <i>Deze afslag is bij een Verkeerslicht.</i>	schuin rechts	naar Simon de Danserweg	↷	28.2 km.
68	Ga na 241 meter bij de rotonde	schuin links	, naam blijft Simon de Danserweg	↶	28.5 km.
69	Ga na 126 meter bij het kruispunt	linksaf	naar M Harpertsz Trompweg	⬅	28.7 km.
70	Ga na 279 meter bij de T-splitsing <i>In dit routeonderdeel zit een Paaltje.</i>	linksaf	naar Piet Heynstraat	⬅	29.0 km.
71	Ga na 19 meter bij de zijstraat	rechtsaf	naar M Harpertsz Trompweg	➔	29.1 km.
72	Ga na 95 meter bij de T-splitsing <i>In dit routeonderdeel zit een Paaltje.</i>	scherp rechts	naar Van Kinsbergenstraat	↷	29.2 km.
73	Ga na 187 meter op de kruising	schuin links	naar Cornelis Trompweg	↶	29.3 km.
74	Ga na 90 meter bij de zijstraat	rechtsaf	naar Abel Tasmanstraat	➔	29.4 km.
75	Ga na 184 meter op de kruising	rechtdoor	, naam wordt De Savornin Lohmanweg	⬆	29.6 km.
76	Ga na 405 meter bij de Y-splitsing	schuin links	naar Groen van Prinstererweg	↶	30.0 km.
77	Ga na 287 meter bij de T-splitsing	rechtsaf	naar Talmaweg	➔	30.3 km.
78	Ga na 258 meter bij het kruispunt <i>Deze afslag is bij een Verkeerslicht.</i>	linksaf	naar S.M. Hugo van Gijnweg	⬅	30.6 km.
79	Ga na 37 meter bij het kruispunt	rechtsaf	naar Spirea	➔	30.6 km.
80	Ga na 90 meter bij de zijstraat	linksaf	naar Campanula	⬅	30.7 km.
81	Ga na 85 meter bij de Y-splitsing	schuin rechts	naar Salvia	↷	30.8 km.
82	Ga na 440 meter bij de T-splitsing	rechtsaf	naar Godetia	➔	31.3 km.
83	Ga na 21 meter bij de zijstraat	linksaf	naar Monarda	⬅	31.3 km.
84	Ga na 153 meter bij de T-splitsing	schuin rechts	naar Vreedonklaan	↷	31.4 km.
85	Ga na 148 meter bij het kruispunt <i>Deze afslag is bij een Verkeerslicht.</i>	schuin rechts	naar Nassauweg	↷	31.6 km.
86	Ga na 27 meter bij de T-splitsing	rechtsaf	, naam blijft Nassauweg	➔	31.7 km.
87	Ga na 25 meter bij het kruispunt	rechtdoor	, naam wordt Laan der Verenigde Naties	⬆	31.7 km.

88	Ga na 370 meter bij de zijstraat	linksaf	naar Maria Montessorilaan	←	32.1 km.
89	Ga na 104 meter op de kruising	rechtdoor	, naam wordt Leerparkpromenade	↑	32.2 km.
90	Ga na 248 meter bij de zijstraat	rechtsaf	, naam blijft Leerparkpromenade	→	32.5 km.
91	Ga na 252 meter bij de T-splitsing	linksaf	naar Romboutslaan	←	32.7 km.
92	Ga na 201 meter bij de T-splitsing	rechtsaf	naar Dubbeldamseweg Zuid	→	32.9 km.
93	Ga na 74 meter bij de zijstraat	linksaf	naar Twintighoevenweg	←	33.0 km.
94	Ga na 568 meter op de kruising <i>In dit routeonderdeel zit een Paaltje.</i>	rechtdoor	, naam wordt fietstunnel Halmaheiraplein	↑	33.5 km.
95	Ga na 96 meter bij de T-splitsing <i>In dit routeonderdeel zit een Paaltje.</i>	rechtsaf	naar Halmaheiraplein	→	33.6 km.
96	Ga na 44 meter bij de zijstraat	linksaf	naar Aalscholverstraat	←	33.7 km.
97	Ga na 372 meter bij de T-splitsing	rechtsaf	naar Noordendijk	→	34.1 km.
98	Ga na 122 meter na de oversteek	rechtdoor	, naam blijft Noordendijk	↑	34.2 km.
99	Ga na 143 meter bij het einde	rechtdoor	, naam wordt Groenezoom	↑	34.3 km.
100	Ga na 232 meter op de kruising	linksaf	naar Nieuwe Noordpolderweg	←	34.6 km.
101	Kom na 123 meter bij het eindpunt van uw route				34.7 km.

Deze route online bekijken

Scan de onderstaande qr-code met uw mobiele telefoon



Fietsersbond
Routeplanner

Download ook de vernieuwde app!