

Fietsroute

van Nieuwe Noordpolderweg in Dordrecht (Zuid-Holland)

via fietspad oostzijde Rondweg, Dordrecht
Achterweg 6 , Dordrecht
Oudendijk, Dordrecht
fietspad oostzijde Rondweg, Dordrecht
Rijksstraatweg, Dordrecht
Kilweg, 's-Gravendeel
Sassedijk, Strijensas
Sassedijk, Strijensas
Sasseweg, Strijen
Zweedsestraat 36 , 's-Gravendeel
Steenplaats, Strijen
Nieuwestraat, Strijen
Keizersdijk 112 , Strijen
Dokter Van der Bijplein, 's-Gravendeel
Noord Voorstraat, 's-Gravendeel
Hendrik Hamerstraat, 's-Gravendeel
Hendrik Hamerstraat, 's-Gravendeel
Weegje, 's-Gravendeel
Amstelwijckweg, Dordrecht
Van Kinsbergenstraat, Dordrecht
Cornelis Trompweg, Dordrecht
De Savornin Lohmanweg, Dordrecht
Spirea, Dordrecht
Salvia, Dordrecht
Vredonklaan, Dordrecht

naar Nieuwe Noordpolderweg in Dordrecht (Zuid-Holland)

Afstand 52.71 km

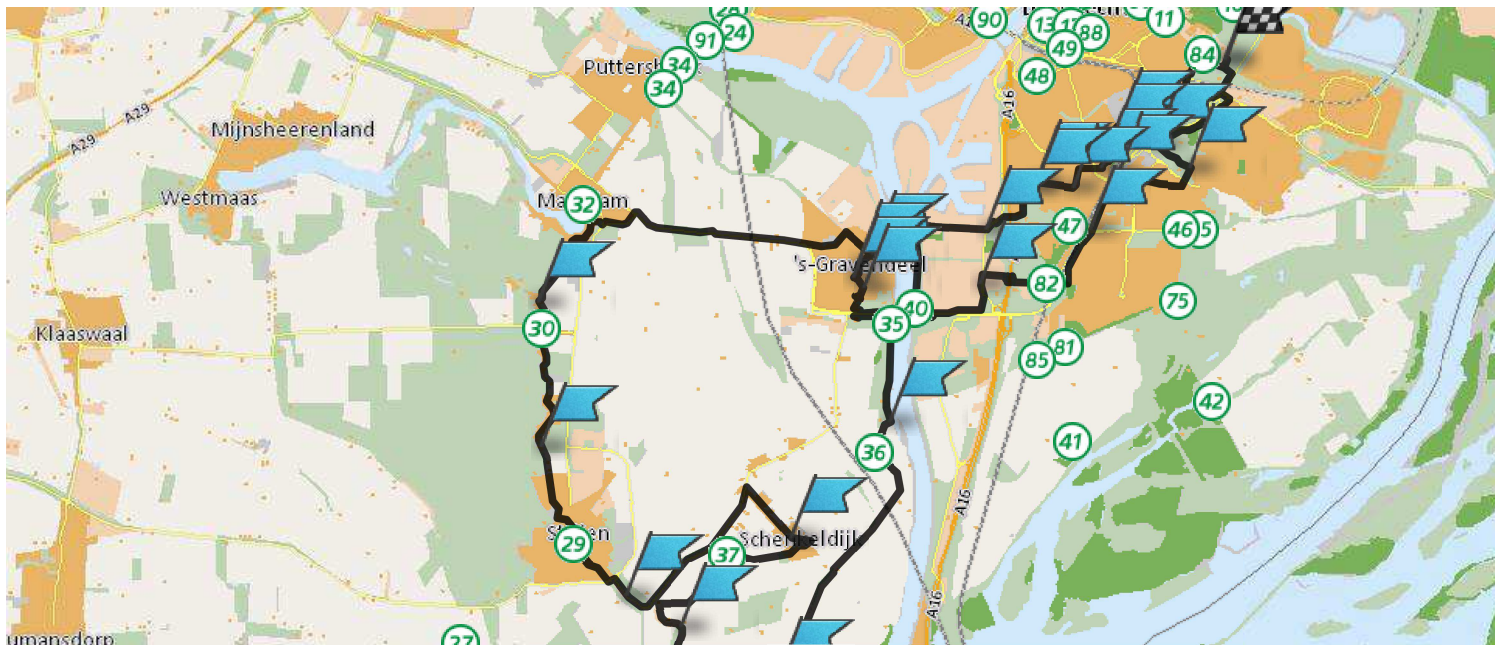
Routetype Makkelijk doorfietsen

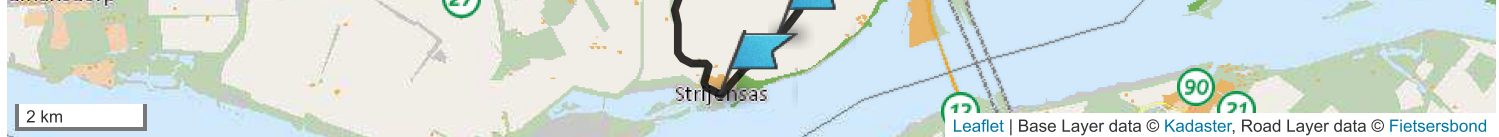
Deze route wordt u aangeboden door de Fietsersbond en Europeesche verzekeringen.

<https://routeplanner.fietsersbond.nl>

































Volledige route


























































Start bij Nieuwe Noordpolderweg in Dordrecht (Zuid-Holland) en ga zuidwestwaarts

1	Ga na 123 meter op de kruising	linksaf	naar Groenezoom	←	123 meter
2	Ga na 58 meter na de oversteek	rechtdoor	, naam blijft Groenezoom	↑	181 meter
3	Ga na 99 meter bij de T-splitsing	rechtsaf	naar Randweg	→	305 meter
4	Ga na 312 meter bij het einde	rechtdoor	, naam wordt fietspad westzijde Randweg	↑	617 meter
5	Ga na 315 meter bij het kruispunt	rechtsaf	naar Provincialeweg	→	933 meter
6	Ga na 197 meter bij het kruispunt <i>Deze afslag is bij een Verkeerslicht.</i>	schuin links	naar fietspad oostzijde Rondweg	↙	1.1 km.
7	Ga na 1.4 km. bij de zijstraat	linksaf	naar Achterweg	←	2.5 km.
8	Kom na 449 meter bij [onbekend] in Dordrecht (Zuid-Holland)				3.0 km.
9	Ga na 191 meter op de kruising	rechtsaf	naar Dubbelmondepad	→	3.2 km.
10	Ga na 336 meter bij de T-splitsing	rechtsaf	naar Oudendijk	→	3.5 km.
11	Ga na 977 meter bij de T-splitsing <i>In dit routeonderdeel zit een Paaltje.</i>	linksaf	naar fietspad oostzijde Rondweg	←	4.5 km.
12	Ga na 937 meter bij het kruispunt	schuin links	, naam blijft fietspad oostzijde Rondweg	↙	5.4 km.
13	Ga na 919 meter op de kruising <i>In dit routeonderdeel zit een Dit is een gastadres van Vrienden op de Fiets met de volgende beschrijving: Verblijftype: Logeerkamer.</i>	rechtsaf	naar Kilweg	→	6.4 km.
14	Ga na 821 meter bij het kruispunt	rechtdoor	, naam wordt Amstelwijckfietsbrug	↑	7.2 km.
15	Ga na 408 meter bij de Y-splitsing	schuin rechts	, naam blijft Amstelwijckfietsbrug	↗	7.6 km.
16	Ga na 71 meter op de kruising	rechtdoor	, naam wordt Vierlinghstraat	↑	7.7 km.
17	Ga na 264 meter bij het kruispunt <i>Deze afslag is bij een Verkeerslicht.</i>	linksaf	naar Rijksstraatweg	←	7.9 km.
18	Ga na 161 meter bij het kruispunt <i>Deze afslag is bij een Verkeerslicht.</i>	schuin links	, naam blijft Rijksstraatweg	↙	8.1 km.
19	Ga na 154 meter bij het kruispunt	rechtsaf	, naam blijft Rijksstraatweg	→	8.3 km.
20	Ga na 204 meter bij het kruispunt	rechtsaf	naar Provincialeweg	→	8.6 km.
21	Ga na 995 meter bij het einde	rechtdoor	, naam wordt Kiltunnel	↑	9.6 km.
22	Ga na 409 meter bij het einde	rechtdoor	, naam wordt Kiltunnelweg	↑	10.0 km.
23	Ga na 395 meter bij de zijstraat <i>Op deze weg komt u in de woonplaats 's-Gravendeel.</i>	scherp rechts	naar Naaldweg	↘	10.4 km.
24	Ga na 453 meter bij de T-splitsing	scherp rechts	naar Kilweg	↘	10.8 km.

25	Ga na 239 meter bij de Y-splitsing	scherp links	, naam blijft Kilweg		11.0 km.
26	Ga na 1.5 km. bij het einde	schuin rechts	naar Lagedijk		12.6 km.
27	Ga na 570 meter op de kruising	schuin links	naar De Wacht		13.1 km.
28	Ga na 436 meter bij de Y-splitsing	schuin rechts	naar Boomdijk		13.6 km.
29	Ga na 2.0 km. bij de zijstraat	rechtdoor	, naam wordt Sassedijk		15.5 km.
30	Ga na 1.9 km. bij de Y-splitsing <i>Op deze weg komt u in de woonplaats Strijensas.</i>	rechtdoor	, naam blijft Sassedijk		17.4 km.
31	Ga na 1.3 km. op de kruising <i>In dit routeonderdeel zit een Paaltje.</i>	rechtsaf	naar Havenstraat		18.7 km.
32	Ga na 609 meter bij het einde <i>Op deze weg komt u in de woonplaats Strijen.</i>	rechtdoor	, naam wordt Sasseweg		19.3 km.
33	Ga na 1.7 km. bij de zijstraat	rechtdoor	, naam wordt Kooilandsedijk		20.9 km.
34	Ga na 580 meter bij de zijstraat	scherp rechts	naar Zuid-Kavelsedijk		21.5 km.
35	Ga na 1.4 km. bij de Y-splitsing	schuin rechts	naar Noord Kavelsedijk		23.0 km.
36	Ga na 979 meter bij de zijstraat	rechtdoor	, naam wordt Kooilandsedijk		23.9 km.
37	Ga na 188 meter bij de T-splitsing <i>Op deze weg komt u in de woonplaats 's-Gravendeel.</i>	schuin rechts	naar Schenkeldijk		24.1 km.
38	Ga na 196 meter bij de zijstraat	linksaf	naar Zweedsestraat		24.3 km.
39	Kom na 40 meter bij [onbekend] in 's-Gravendeel (Hoeksche Waard, Zuid-Holland)				24.4 km.
40	Ga na 279 meter bij de T-splitsing	schuin rechts	naar Schenkeldijk		24.6 km.
41	Ga na 1.1 km. bij de T-splitsing <i>Op deze weg komt u in de woonplaats Mookhoek.</i>	scherp links	naar Mookhoek		25.7 km.
42	Ga na 17 meter bij de zijstraat	rechtdoor	, naam wordt Strijensedijk		25.7 km.
43	Ga na 2.3 km. bij de zijstraat	rechtdoor	, naam wordt Steenplaats		28.0 km.
44	Ga na 508 meter bij het einde <i>Op deze weg komt u in de woonplaats Strijen.</i>	rechtdoor	, naam wordt Schelpweg		28.5 km.
45	Ga na 263 meter bij het kruispunt	schuin links	, naam blijft Schelpweg		28.8 km.
46	Ga na 35 meter bij het kruispunt	schuin links	naar Randweg		28.9 km.
47	Ga na 100 meter bij de T-splitsing	rechtsaf	naar Schenkeldijk		29.0 km.
48	Ga na 769 meter bij de zijstraat	schuin links	, naam blijft Schenkeldijk		29.7 km.
49	Ga na 193 meter bij de T-splitsing	rechtsaf	naar Boompjesstraat		29.9 km.
50	Ga na 147 meter op de kruising	linksaf	naar Kerkstraat		30.1 km.
51	Ga na 333 meter bij de T-splitsing	rechtsaf	naar Nieuwestraat		30.4 km.
52	Ga na 1.1 km. bij het einde	rechtdoor	, naam wordt Keizersdijk		31.6 km.
53	Ga na 598 meter bij de zijstraat	rechtdoor	, naam wordt Molenwegje		32.1 km.
54	Ga na 103 meter bij de zijstraat	rechtdoor	, naam wordt Keizersdijk		32.3 km.
55	Ga na 1.5 km. bij de Y-splitsing	rechtdoor	, naam blijft Keizersdijk		33.8 km.


56	Kom na 155 meter bij [onbekend] in Strijen (Hoeksche Waard, Zuid-Holland)				33.9 km.
57	Ga na 109 meter bij de zijstraat	schuin rechts	naar Gatsedijk		34.0 km.
58	Ga na 1.1 km. bij de Y-splitsing <i>Op deze weg komt u in de woonplaats Maasdam.</i>	rechtsaf	naar Dorpsstraat		35.1 km.
59	Ga na 480 meter bij de zijstraat	rechtsaf	naar Smidsweg		35.6 km.
60	Ga na 199 meter bij het kruispunt	linksaf	naar Trambaan		35.8 km.
61	Ga na 54 meter bij de T-splitsing	schuin rechts	, naam blijft Trambaan		35.9 km.
62	Ga na 506 meter bij de rotonde	rechtsaf	naar Kromme Elleboog		36.4 km.
63	Ga na 152 meter bij de zijstraat	schuin rechts	naar Maasdamseweg		36.6 km.
64	Ga na 1.0 km. op de kruising <i>Op deze weg komt u in de woonplaats 's-Gravendeel.</i>	schuin rechts	naar 2e Kruisweg		37.6 km.
65	Ga na 48 meter bij de zijstraat	rechtsaf	naar Maasdamseweg		37.7 km.
66	Ga na 1.6 km. bij het kruispunt	schuin rechts	, naam blijft Maasdamseweg		39.3 km.
67	Ga na 417 meter bij het kruispunt	rechtsaf	, naam blijft Maasdamseweg		39.7 km.
68	Ga na 126 meter bij het kruispunt	rechtsaf	naar Molendijk		39.8 km.
69	Ga na 507 meter bij de Y-splitsing	schuin links	naar Dokter Van der Bijplein		40.4 km.
70	Ga na 13 meter bij de rotonde	terug	, naam blijft Dokter Van der Bijplein		40.4 km.
71	Ga na 13 meter bij de Y-splitsing	schuin rechts	naar Molendijk		40.5 km.
72	Ga na 14 meter bij de zijstraat	linksaf	naar Noord Voorstraat		40.5 km.
73	Ga na 241 meter bij de T-splitsing <i>Deze afslag is bij een weg met de volgende beschrijving: Mooi gezicht op de Kreek.</i>	linksaf	naar Smidsweg		40.7 km.
74	Ga na 34 meter op de kruising	rechtsaf	naar Hendrik Hamerstraat		40.8 km.
75	Ga na 205 meter bij het kruispunt	linksaf	, naam blijft Hendrik Hamerstraat		41.0 km.
76	Ga na 39 meter bij de zijstraat	schuin rechts	naar Weegje		41.0 km.
77	Ga na 104 meter bij de zijstraat	rechtdoor	, naam blijft Weegje		41.1 km.
78	Ga na 89 meter bij de T-splitsing	rechtsaf	naar Frisostraat		41.2 km.
79	Ga na 243 meter bij de T-splitsing	linksaf	naar Alexanderstraat		41.5 km.
80	Ga na 75 meter bij de T-splitsing	rechtsaf	naar Strijenseweg		41.5 km.
81	Ga na 174 meter bij het kruispunt	schuin links	, naam blijft Strijenseweg		41.7 km.
82	Ga na 308 meter bij het kruispunt	scherp rechts	naar Kiltunnelweg		42.0 km.
83	Ga na 572 meter bij het einde	rechtdoor	, naam wordt Kiltunnel		42.6 km.
84	Ga na 409 meter bij het einde <i>Op deze weg komt u in de woonplaats Dordrecht.</i>	rechtdoor	, naam wordt Provincialeweg		43.0 km.
85	Ga na 238 meter bij de zijstraat	rechtsaf	, naam blijft Provincialeweg		43.3 km.

86	Ga na 15 meter bij de T-splitsing	rechtsaf	, naam blijft Provincialeweg		43.3 km.
87	Ga na 269 meter op de kruising	rechtdoor	, naam wordt Wieldrechtse Zeedijk		43.5 km.
88	Ga na 21 meter bij de Y-splitsing	rechtsaf	, naam blijft Wieldrechtse Zeedijk		43.6 km.
89	Ga na 1.4 km. bij de T-splitsing	schuin links	, naam blijft Wieldrechtse Zeedijk		44.9 km.
90	Ga na 73 meter bij de zijstraat	schuin rechts	naar Amstelwijckweg		45.0 km.
91	Ga na 1.1 km. op de kruising	schuin links	naar Rijksstraatweg		46.1 km.
92	Ga na 45 meter bij de zijstraat	rechtdoor	, naam wordt Mijlweg		46.1 km.
93	Ga na 121 meter na de oversteek <i>Deze afslag is bij een Verkeerslicht.</i>	schuin rechts	naar Simon de Danserweg		46.2 km.
94	Ga na 241 meter bij de rotonde	schuin links	, naam blijft Simon de Danserweg		46.6 km.
95	Ga na 126 meter bij het kruispunt	linksaf	naar M Harpertsz Trompweg		46.7 km.
96	Ga na 279 meter bij de T-splitsing <i>In dit routeonderdeel zit een Paaltje.</i>	linksaf	naar Piet Heynstraat		47.0 km.
97	Ga na 19 meter bij de zijstraat	rechtsaf	naar M Harpertsz Trompweg		47.1 km.
98	Ga na 95 meter bij de T-splitsing <i>In dit routeonderdeel zit een Paaltje.</i>	scherp rechts	naar Van Kinsbergenstraat		47.2 km.
99	Ga na 187 meter op de kruising	schuin links	naar Cornelis Trompweg		47.3 km.
100	Ga na 90 meter bij de zijstraat	rechtsaf	naar Abel Tasmanstraat		47.4 km.
101	Ga na 184 meter op de kruising	rechtdoor	, naam wordt De Savornin Lohmanweg		47.6 km.
102	Ga na 369 meter bij de zijstraat	rechtdoor	, naam blijft De Savornin Lohmanweg		48.0 km.
103	Ga na 35 meter bij de Y-splitsing	schuin links	naar Groen van Prinstererweg		48.0 km.
104	Ga na 287 meter bij de T-splitsing	rechtsaf	naar Talmaweg		48.3 km.
105	Ga na 258 meter bij het kruispunt <i>Deze afslag is bij een Verkeerslicht.</i>	linksaf	naar S.M. Hugo van Gijnweg		48.6 km.
106	Ga na 37 meter bij het kruispunt	rechtsaf	naar Spirea		48.6 km.
107	Ga na 18 meter bij de T-splitsing	schuin rechts	, naam blijft Spirea		48.7 km.
108	Ga na 72 meter bij de zijstraat	linksaf	naar Campanula		48.7 km.
109	Ga na 85 meter bij de Y-splitsing	schuin rechts	naar Salvia		48.8 km.
110	Ga na 440 meter bij de T-splitsing	rechtsaf	naar Godetia		49.3 km.
111	Ga na 21 meter bij de zijstraat	linksaf	naar Monarda		49.3 km.
112	Ga na 153 meter bij de T-splitsing	schuin rechts	naar Vreedonkiaan		49.4 km.
113	Ga na 148 meter bij het kruispunt <i>Deze afslag is bij een Verkeerslicht.</i>	schuin rechts	naar Nassauweg		49.6 km.
114	Ga na 27 meter bij de T-splitsing	rechtsaf	, naam blijft Nassauweg		49.7 km.

115	Ga na 25 meter bij het kruispunt <i>Deze afslag is bij een Verkeerslicht.</i>	rechtdoor	, naam wordt Laan der Verenigde Naties	↑	49.7 km.
116	Ga na 370 meter bij de zijstraat	linksaf	naar Maria Montessorilaan	←	50.1 km.
117	Ga na 104 meter op de kruising	rechtdoor	, naam wordt Leerparkpromenade	↑	50.2 km.
118	Ga na 248 meter bij de zijstraat	rechtsaf	, naam blijft Leerparkpromenade	→	50.5 km.
119	Ga na 252 meter bij de T-splitsing	linksaf	naar Romboutslaan	←	50.7 km.
120	Ga na 201 meter bij de T-splitsing	rechtsaf	naar Dubbeldamseweg Zuid	→	50.9 km.
121	Ga na 74 meter bij de zijstraat	linksaf	naar Twintighoevenweg	←	51.0 km.
122	Ga na 568 meter op de kruising <i>In dit routeonderdeel zit een Paaltje.</i>	rechtdoor	, naam wordt fietstunnel Halmaheiraplein	↑	51.6 km.
123	Ga na 96 meter bij de T-splitsing <i>In dit routeonderdeel zit een Paaltje.</i>	rechtsaf	naar Halmaheiraplein	→	51.7 km.
124	Ga na 44 meter bij de zijstraat	linksaf	naar Aalscholverstraat	←	51.7 km.
125	Ga na 372 meter bij de T-splitsing	rechtsaf	naar Noordendijk	→	52.1 km.
126	Ga na 122 meter na de oversteek	rechtdoor	, naam blijft Noordendijk	↑	52.2 km.
127	Ga na 143 meter bij het einde	rechtdoor	, naam wordt Groenezoom	↑	52.4 km.
128	Ga na 232 meter op de kruising	linksaf	naar Nieuwe Noordpolderweg	←	52.6 km.
129	Kom na 123 meter bij het eindpunt van uw route				52.7 km.

Deze route online bekijken

Scan de onderstaande qr-code met uw mobiele telefoon



Fietsersbond
Routeplanner

Download ook de vernieuwde app!