

Fietsroute

van **Nieuwe Noordpolderweg in Dordrecht (Zuid-Holland)**

via
fietspad oostzijde Rondweg, Dordrecht
Achterweg 6 , Dordrecht
Oudendijk, Dordrecht
fietspad oostzijde Rondweg, Dordrecht
Vierlinghstraat, Dordrecht
Kilweg, 's-Gravendeel
De Wacht, 's-Gravendeel
Sassedijk, Strijensas
Sassedijk, Strijensas
Sasseweg, Strijen
Zweedsestraat 36 , 's-Gravendeel
Steenplaats, Strijen
Kerkstraat, Strijen
Keizersdijk 14 , Strijen
Polderdijk, Maasdam
Zwanegatsedijk, Maasdam
23, Hoeksche Waard, Zuid-Holland, knooppunt 23
Doesburgerweg, Mijnsheerenland
Jan van der Heijdenstraat, Oud-Beijerland
Zalmpad, Oud-Beijerland
Zalmpad, Oud-Beijerland
Jack Dawson Greenpad, Heinenoord
Kuipersveer, Heinenoord
Rustenburgstraat, Puttershoek
Weverseinde, Puttershoek
Molendijk, 's-Gravendeel
Dokter Van der Bijplein, 's-Gravendeel
Noord Voorstraat, 's-Gravendeel
Hendrik Hamerstraat, 's-Gravendeel
Weegje, 's-Gravendeel
Amstelwijckweg, Dordrecht
Van Kinsbergenstraat, Dordrecht
Cornelis Trompweg, Dordrecht
De Savornin Lohmanweg, Dordrecht
Spirea, Dordrecht
Salvia, Dordrecht
Vreedonklaan, Dordrecht

naar **Nieuwe Noordpolderweg in Dordrecht (Zuid-Holland)**

Afstand 82.22 km

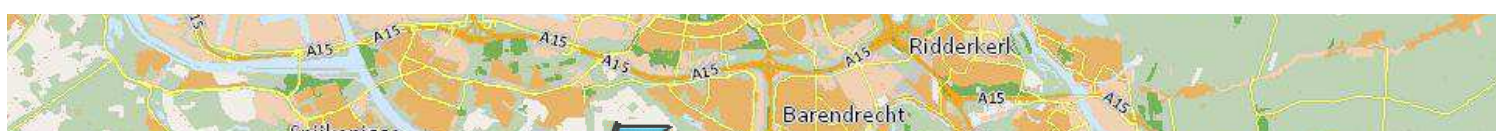
Routetype Makkelijk doorfietsen

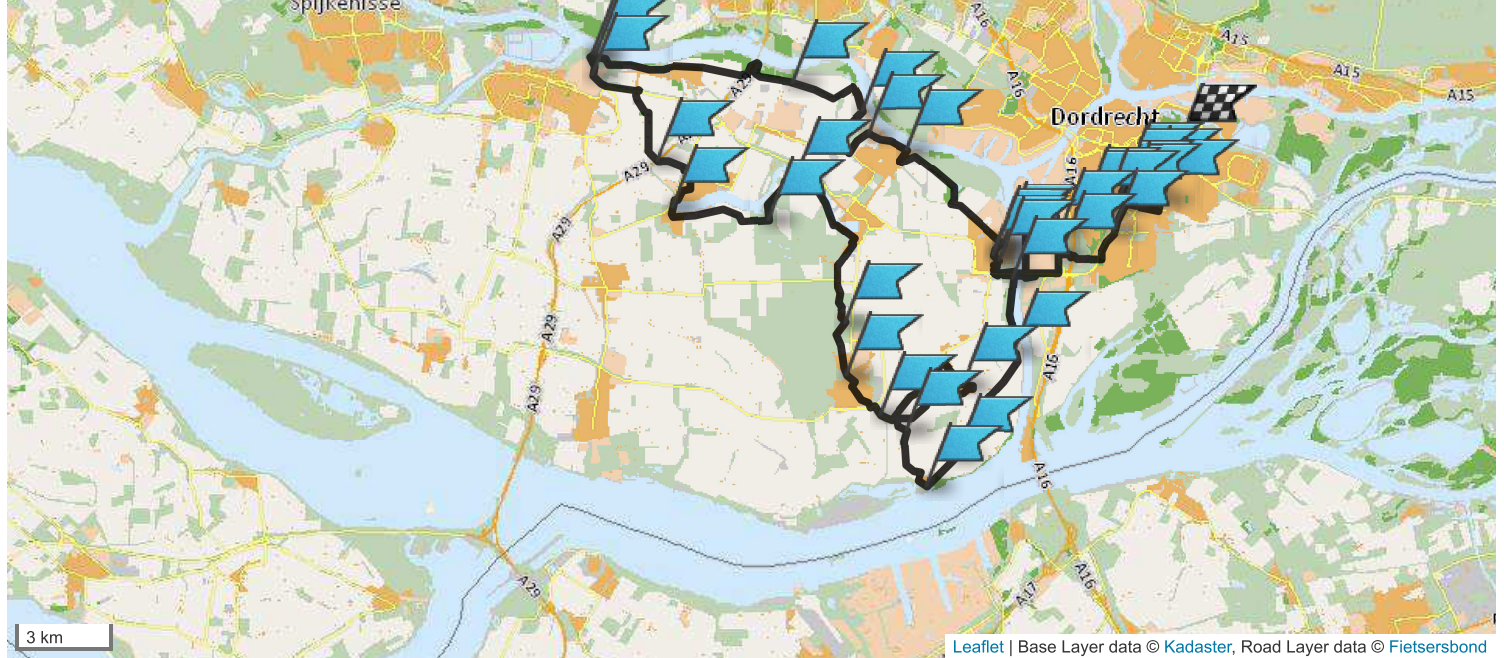
Deze route wordt u aangeboden door de Fietsersbond
en Europeesche verzekeringen.

<https://routeplanner.fietsersbond.nl>
































Volledige route


























































































Start bij Nieuwe Noordpolderweg in Dordrecht (Zuid-Holland) en ga zuidwestwaarts

1	Ga na 123 meter op de kruising	linksaf	naar Groenezoom	←	123 meter
2	Ga na 58 meter na de oversteek	rechtdoor	, naam blijft Groenezoom	↑	181 meter
3	Ga na 99 meter bij de T-splitsing	rechtsaf	naar Randweg	→	305 meter
4	Ga na 312 meter bij het einde	rechtdoor	, naam wordt fietspad westzijde Randweg	↑	617 meter
5	Ga na 315 meter bij het kruispunt	rechtsaf	naar Provincialeweg	→	933 meter
6	Ga na 197 meter bij het kruispunt <i>Deze afslag is bij een Verkeerslicht.</i>	schuin links	naar fietspad oostzijde Rondweg	↙	1.1 km.
7	Ga na 1.4 km. bij de zijstraat	linksaf	naar Achterweg	←	2.5 km.
8	Kom na 449 meter bij [onbekend] in Dordrecht (Zuid-Holland)				3.0 km.
9	Ga na 191 meter op de kruising	rechtsaf	naar Dubbelmondepad	→	3.2 km.
10	Ga na 336 meter bij de T-splitsing	rechtsaf	naar Oudendijk	→	3.5 km.
11	Ga na 977 meter bij de T-splitsing <i>In dit routeonderdeel zit een Paaltje.</i>	linksaf	naar fietspad oostzijde Rondweg	←	4.5 km.
12	Ga na 937 meter bij het kruispunt	schuin links	, naam blijft fietspad oostzijde Rondweg	↙	5.4 km.
13	Ga na 919 meter op de kruising <i>In dit routeonderdeel zit een Dit is een gastadres van Vrienden op de Fiets met de volgende beschrijving: Verblijftype: Logeerkamer.</i>	rechtsaf	naar Kilweg	→	6.4 km.
14	Ga na 821 meter bij het kruispunt	rechtdoor	, naam wordt Amstelwijkfietsbrug	↑	7.2 km.
15	Ga na 408 meter bij de Y-splitsing	schuin rechts	, naam blijft Amstelwijkfietsbrug	↗	7.6 km.
16	Ga na 71 meter op de kruising	rechtdoor	, naam wordt Vierlinghstraat	↑	7.7 km.
17	Ga na 264 meter bij het kruispunt <i>Deze afslag is bij een Verkeerslicht.</i>	linksaf	naar Rijksstraatweg	←	7.9 km.

18	Ga na 161 meter bij het kruispunt <i>Deze afslag is bij een Verkeerslicht.</i>	schuin links	, naam blijft Rijksstraatweg		8.1 km.
19	Ga na 154 meter bij het kruispunt	rechtsaf	, naam blijft Rijksstraatweg		8.3 km.
20	Ga na 204 meter bij het kruispunt	rechtsaf	naar Provincialeweg		8.6 km.
21	Ga na 995 meter bij het einde	rechtdoor	, naam wordt Kiltunnel		9.6 km.
22	Ga na 409 meter bij het einde	rechtdoor	, naam wordt Kiltunnelweg		10.0 km.
23	Ga na 395 meter bij de zijstraat <i>Op deze weg komt u in de woonplaats 's-Gravendeel.</i>	scherp rechts	naar Naaldweg		10.4 km.
24	Ga na 453 meter bij de T-splitsing	scherp rechts	naar Kilweg		10.8 km.
25	Ga na 239 meter bij de Y-splitsing	scherp links	, naam blijft Kilweg		11.1 km.
26	Ga na 1.5 km. bij het einde	schuin rechts	naar Lagedijk		12.6 km.
27	Ga na 570 meter op de kruising	schuin links	naar De Wacht		13.1 km.
28	Ga na 436 meter bij de Y-splitsing	schuin rechts	naar Boomdijk		13.6 km.
29	Ga na 2.0 km. bij de zijstraat	rechtdoor	, naam wordt Sassedijk		15.5 km.
30	Ga na 1.9 km. bij de Y-splitsing <i>Op deze weg komt u in de woonplaats Strijensas.</i>	rechtdoor	, naam blijft Sassedijk		17.4 km.
31	Ga na 1.3 km. op de kruising <i>In dit routeonderdeel zit een Paaltje.</i>	rechtsaf	naar Havenstraat		18.7 km.
32	Ga na 609 meter bij het einde <i>Op deze weg komt u in de woonplaats Strijen.</i>	rechtdoor	, naam wordt Sasseweg		19.3 km.
33	Ga na 1.7 km. bij de zijstraat	rechtdoor	, naam wordt Kooilandsedijk		20.9 km.
34	Ga na 580 meter bij de zijstraat	scherp rechts	naar Zuid-Kavelsedijk		21.5 km.
35	Ga na 1.4 km. bij de Y-splitsing	schuin rechts	naar Noord Kavelsedijk		23.0 km.
36	Ga na 979 meter bij de zijstraat	rechtdoor	, naam wordt Kooilandsedijk		23.9 km.
37	Ga na 188 meter bij de T-splitsing <i>Op deze weg komt u in de woonplaats 's-Gravendeel.</i>	schuin rechts	naar Schenkeldijk		24.1 km.
38	Ga na 196 meter bij de zijstraat	linksaf	naar Zweedsestraat		24.3 km.
39	Kom na 40 meter bij [onbekend] in 's-Gravendeel (Hoeksche Waard, Zuid-Holland)				24.4 km.
40	Ga na 279 meter bij de T-splitsing	schuin rechts	naar Schenkeldijk		24.6 km.
41	Ga na 1.1 km. bij de T-splitsing <i>Op deze weg komt u in de woonplaats Mookhoek.</i>	scherp links	naar Mookhoek		25.7 km.
42	Ga na 17 meter bij de zijstraat	rechtdoor	, naam wordt Strijensedijk		25.7 km.
43	Ga na 2.3 km. bij de zijstraat	rechtdoor	, naam wordt Steenplaats		28.0 km.
44	Ga na 508 meter bij het einde <i>Op deze weg komt u in de woonplaats Strijen.</i>	rechtdoor	, naam wordt Schelpweg		28.5 km.
45	Ga na 263 meter bij het kruispunt	schuin links	, naam blijft Schelpweg		28.8 km.
46	Ga na 35 meter bij het kruispunt	schuin links	naar Randweg		28.9 km.
47	Ga na 100 meter bij de T-splitsing	rechtsaf	naar Schenkeldijk		29.0 km.

48	Ga na 769 meter bij de zijstraat	schuin links	, naam blijft Schenkeldijk		29.7 km.
49	Ga na 193 meter bij de T-splitsing	rechtsaf	naar Boompjesstraat		29.9 km.
50	Ga na 147 meter op de kruising	linksaf	naar Kerkstraat		30.1 km.
51	Ga na 333 meter bij de T-splitsing	rechtsaf	naar Nieuwestraat		30.4 km.
52	Ga na 1.1 km. bij het einde	rechtdoor	, naam wordt Keizersdijk		31.6 km.
53	Kom na 346 meter bij [onbekend] in Strijen (Hoeksche Waard, Zuid-Holland)				31.9 km.
54	Ga na 252 meter bij de zijstraat	rechtdoor	, naam wordt Molenwegje		32.1 km.
55	Ga na 103 meter bij de zijstraat	rechtdoor	, naam wordt Keizersdijk		32.3 km.
56	Ga na 1.7 km. bij de zijstraat	schuin rechts	naar Gatsedijk		34.0 km.
57	Ga na 1.1 km. bij de Y-splitsing <i>Op deze weg komt u in de woonplaats Maasdam.</i>	schuin links	naar Polderdijk		35.1 km.
58	Ga na 2.7 km. bij het einde	rechtdoor	, naam wordt Zwanegatsedijk		37.8 km.
59	Ga na 1.7 km. bij de zijstraat	scherp rechts	naar Ritselaarsdijk		39.5 km.
60	Ga na 889 meter bij het kruispunt <i>Op deze weg komt u in de woonplaats Westmaas.</i>	rechtsaf	naar Munnikenweg		40.4 km.
61	Ga na 2.2 km. bij de Y-splitsing	schuin rechts	naar Breestraat		42.6 km.
62	Kom na 119 meter bij het tussenpunt				42.7 km.
63	Ga na 273 meter bij de zijstraat	rechtdoor	, naam wordt Maasdijk		43.0 km.
64	Ga na 262 meter bij de zijstraat <i>Op deze weg komt u in de woonplaats Mijnsheerenland.</i>	rechtsaf	naar Laan van Westmolen		43.3 km.
65	Ga na 1.2 km. bij het kruispunt	linksaf	naar Raadhuislaan		44.4 km.
66	Ga na 257 meter bij de rotonde	schuin rechts	naar Doesburgerweg		44.7 km.
67	Ga na 924 meter bij de zijstraat	rechtsaf	naar Westdijk		45.7 km.
68	Ga na 674 meter bij de Y-splitsing	schuin rechts	, naam blijft Westdijk		46.4 km.
69	Ga na 1.5 km. bij de zijstraat <i>Op deze weg komt u in de woonplaats Heinenoord.</i>	linksaf	, naam blijft Westdijk		47.9 km.
70	Ga na 305 meter bij de T-splitsing	rechtsaf	, naam blijft Westdijk		48.2 km.
71	Ga na 82 meter bij de T-splitsing	rechtsaf	naar Provincialeweg		48.3 km.
72	Ga na 1.0 km. bij het kruispunt <i>Op deze weg komt u in de woonplaats Oud-Beijerland.</i>	rechtdoor	, naam wordt Goidschalxoordsedijk		49.3 km.
73	Ga na 68 meter bij de zijstraat	schuin links	naar Jan van der Heijdenstraat		49.4 km.
74	Ga na 265 meter na de oversteek	rechtdoor	, naam blijft Jan van der Heijdenstraat		49.6 km.
75	Ga na 47 meter bij het kruispunt	schuin links	, naam blijft Jan van der Heijdenstraat		49.7 km.
76	Ga na 124 meter bij het kruispunt	rechtsaf	naar Antonie van Leeuwenhoekstraat		49.9 km.


77	Ga na 593 meter bij de T-splitsing	rechtsaf	naar Zalmpad		50.5 km.
78	Ga na 140 meter bij de zijstraat	schuin rechts	, naam blijft Zalmpad		50.6 km.
79	Ga na 97 meter bij het tussenpunt	terug	, naam blijft Zalmpad		50.7 km.
80	Ga na 158 meter bij de zijstraat	scherp links	, naam blijft Zalmpad		50.9 km.
81	Ga na 2.5 km. op de kruising <i>Op deze weg komt u in de woonplaats Heinenoord.</i>	rechtdoor	, naam wordt Buitendijk		53.4 km.
82	Ga na 22 meter bij de zijstraat	rechtdoor	, naam wordt Buitenpolderpad		53.4 km.
83	Ga na 3.3 km. bij de zijstraat	linksaf	naar Jack Dawson Greenpad		56.7 km.
84	Ga na 1.2 km. bij de T-splitsing	rechtsaf	naar Boonsweg		57.8 km.
85	Ga na 37 meter bij de zijstraat	linksaf	naar Buitengorzendijk		57.9 km.
86	Ga na 1.7 km. bij de T-splitsing	schuin links	naar Kuipersveer		59.6 km.
87	Ga na 1.1 km. bij de zijstraat	rechtsaf	naar Reeweg		60.7 km.
88	Ga na 997 meter bij de zijstraat	linksaf	naar Postweg		61.7 km.
89	Ga na 746 meter op de kruising	linksaf	naar Rustenburgstraat		62.5 km.
90	Ga na 896 meter bij het kruispunt <i>Op deze weg komt u in de woonplaats Puttershoek.</i>	rechtdoor	, naam wordt Weverseinde		63.4 km.
91	Ga na 249 meter bij de Y-splitsing	rechtdoor	, naam blijft Weverseinde		63.6 km.
92	Ga na 1.0 km. bij de zijstraat	rechtdoor	, naam wordt Oosthavenzijde		64.6 km.
93	Ga na 62 meter bij de Y-splitsing	schuin rechts	naar Schouteneinde		64.7 km.
94	Ga na 40 meter bij de zijstraat	linksaf	, naam blijft Schouteneinde		64.7 km.
95	Ga na 408 meter bij de zijstraat	linksaf	naar Molendijk		65.1 km.
96	Ga na 118 meter bij de zijstraat	linksaf	naar Simonsdijk		65.3 km.
97	Ga na 2.0 km. bij de Y-splitsing	schuin rechts	naar Ruitersdijk		67.2 km.
98	Ga na 607 meter op de kruising <i>Op deze weg komt u in de woonplaats 's-Gravendeel.</i>	schuin links	naar Molendijk		67.8 km.
99	Ga na 2.0 km. bij de Y-splitsing	schuin links	naar Dokter Van der Bijplein		69.9 km.
100	Ga na 13 meter bij de rotonde	terug	, naam blijft Dokter Van der Bijplein		69.9 km.
101	Ga na 13 meter bij de Y-splitsing	schuin rechts	naar Molendijk		70.0 km.
102	Ga na 14 meter bij de zijstraat	linksaf	naar Noord Voorstraat		70.0 km.
103	Ga na 241 meter bij de T-splitsing <i>Deze afslag is bij een weg met de volgende beschrijving: Mooi gezicht op de Kreek.</i>	linksaf	naar Smidsweg		70.3 km.
104	Ga na 34 meter op de kruising	rechtsaf	naar Hendrik Hamerstraat		70.3 km.
105	Ga na 206 meter bij het kruispunt	linksaf	, naam blijft Hendrik Hamerstraat		70.5 km.

106	Ga na 39 meter bij de zijstraat	schuin rechts	naar Weegje		70.5 km.
107	Ga na 193 meter bij de T-splitsing	rechtsaf	naar Frisostraat		70.7 km.
108	Ga na 243 meter bij de T-splitsing	linksaf	naar Alexanderstraat		71.0 km.
109	Ga na 75 meter bij de T-splitsing	rechtsaf	naar Strijenseweg		71.1 km.
110	Ga na 174 meter bij het kruispunt	schuin links	, naam blijft Strijenseweg		71.2 km.
111	Ga na 308 meter bij het kruispunt	scherp rechts	naar Kiltunnelweg		71.6 km.
112	Ga na 572 meter bij het einde	rechtdoor	, naam wordt Kiltunnel		72.1 km.
113	Ga na 409 meter bij het einde <i>Op deze weg komt u in de woonplaats Dordrecht.</i>	rechtdoor	, naam wordt Provincialeweg		72.5 km.
114	Ga na 238 meter bij de zijstraat	rechtsaf	, naam blijft Provincialeweg		72.8 km.
115	Ga na 15 meter bij de T-splitsing	rechtsaf	, naam blijft Provincialeweg		72.8 km.
116	Ga na 269 meter op de kruising	rechtdoor	, naam wordt Wieldrechtse Zeedijk		73.1 km.
117	Ga na 21 meter bij de Y-splitsing	rechtsaf	, naam blijft Wieldrechtse Zeedijk		73.1 km.
118	Ga na 1.4 km. bij de T-splitsing	schuin links	, naam blijft Wieldrechtse Zeedijk		74.5 km.
119	Ga na 73 meter bij de zijstraat	schuin rechts	naar Amstelwijckweg		74.5 km.
120	Ga na 1.1 km. op de kruising	schuin links	naar Rijksstraatweg		75.6 km.
121	Ga na 45 meter bij de zijstraat	rechtdoor	, naam wordt Mijlweg		75.6 km.
122	Ga na 121 meter na de oversteek <i>Deze afslag is bij een Verkeerslicht.</i>	schuin rechts	naar Simon de Danserweg		75.8 km.
123	Ga na 241 meter bij de rotonde	schuin links	, naam blijft Simon de Danserweg		76.1 km.
124	Ga na 126 meter bij het kruispunt	linksaf	naar M Harpertsz Trompweg		76.3 km.
125	Ga na 279 meter bij de T-splitsing <i>In dit routeonderdeel zit een Paaltje.</i>	linksaf	naar Piet Heynstraat		76.6 km.
126	Ga na 19 meter bij de zijstraat	rechtsaf	naar M Harpertsz Trompweg		76.6 km.
127	Ga na 95 meter bij de T-splitsing <i>In dit routeonderdeel zit een Paaltje.</i>	scherp rechts	naar Van Kinsbergenstraat		76.7 km.
128	Ga na 187 meter op de kruising	schuin links	naar Cornelis Trompweg		76.9 km.
129	Ga na 90 meter bij de zijstraat	rechtsaf	naar Abel Tasmanstraat		76.9 km.
130	Ga na 184 meter op de kruising	rechtdoor	, naam wordt De Savornin Lohmanweg		77.1 km.
131	Ga na 405 meter bij de Y-splitsing	schuin links	naar Groen van Prinstererweg		77.5 km.
132	Ga na 287 meter bij de T-splitsing	rechtsaf	naar Talmaweg		77.8 km.
133	Ga na 258 meter bij het kruispunt <i>Deze afslag is bij een Verkeerslicht.</i>	linksaf	naar S.M. Hugo van Gijnweg		78.1 km.
134	Ga na 37 meter bij het kruispunt	rechtsaf	naar Spirea		78.1 km.

135	Ga na 90 meter bij de zijstraat	linksaf	naar Campanula	←	78.2 km.
136	Ga na 85 meter bij de Y-splitsing	schuin rechts	naar Salvia	↗	78.3 km.
137	Ga na 440 meter bij de T-splitsing	rechtsaf	naar Godetia	→	78.8 km.
138	Ga na 21 meter bij de zijstraat	linksaf	naar Monarda	←	78.8 km.
139	Ga na 153 meter bij de T-splitsing	schuin rechts	naar Vreedonkiaan	↗	78.9 km.
140	Ga na 148 meter bij het kruispunt <i>Deze afslag is bij een Verkeerslicht.</i>	schuin rechts	naar Nassauweg	↗	79.1 km.
141	Ga na 27 meter bij de T-splitsing	rechtsaf	, naam blijft Nassauweg	→	79.2 km.
142	Ga na 25 meter bij het kruispunt <i>Deze afslag is bij een Verkeerslicht.</i>	rechtdoor	, naam wordt Laan der Verenigde Naties	↑	79.2 km.
143	Ga na 370 meter bij de zijstraat	linksaf	naar Maria Montessorilaan	←	79.6 km.
144	Ga na 104 meter op de kruising	rechtdoor	, naam wordt Leerparkpromenade	↑	79.7 km.
145	Ga na 248 meter bij de zijstraat	rechtsaf	, naam blijft Leerparkpromenade	→	80.0 km.
146	Ga na 252 meter bij de T-splitsing	linksaf	naar Romboutslaan	←	80.2 km.
147	Ga na 201 meter bij de T-splitsing	rechtsaf	naar Dubbeldamseweg Zuid	→	80.4 km.
148	Ga na 74 meter bij de zijstraat	linksaf	naar Twintighoevenweg	←	80.5 km.
149	Ga na 568 meter op de kruising <i>In dit routeonderdeel zit een Paaltje.</i>	rechtdoor	, naam wordt fietstunnel Halmaheiraplein	↑	81.1 km.
150	Ga na 96 meter bij de T-splitsing <i>In dit routeonderdeel zit een Paaltje.</i>	rechtsaf	naar Halmaheiraplein	→	81.2 km.
151	Ga na 44 meter bij de zijstraat	linksaf	naar Aalscholverstraat	←	81.2 km.
152	Ga na 372 meter bij de T-splitsing	rechtsaf	naar Noordendijk	→	81.6 km.
153	Ga na 122 meter na de oversteek	rechtdoor	, naam blijft Noordendijk	↑	81.7 km.
154	Ga na 143 meter bij het einde	rechtdoor	, naam wordt Groenezoom	↑	81.9 km.
155	Ga na 232 meter op de kruising	linksaf	naar Nieuwe Noordpolderweg	←	82.1 km.
156	Kom na 123 meter bij het eindpunt van uw route				82.2 km.

Deze route online bekijken

Scan de onderstaande qr-code met uw mobiele telefoon



Fietsersbond
Routeplanner

Download ook de vernieuwde app!