






















Start bij Nieuwe Noordpolderweg in Dordrecht (Zuid-Holland) en ga noordoostwaarts

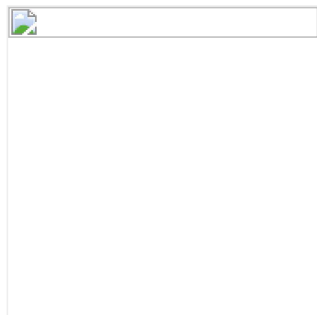
1	Ga na 177 meter bij de zijstraat	linksaf	, naam blijft Nieuwe Noordpolderweg	←	177 meter
2	Ga na 122 meter bij de zijstraat	rechtsaf	, naam blijft Nieuwe Noordpolderweg	→	299 meter
3	Ga na 98 meter op de kruising	schuin rechts	naar Wantijdijk	↘	397 meter
4	Ga na 98 meter bij de T-splitsing	rechtsaf	, naam blijft Wantijdijk	→	495 meter
5	Ga na 628 meter bij de zijstraat	terug	naar Prinses Amaliabrug	↶	1.1 km.
6	Ga na 111 meter bij de zijstraat	rechtdoor	, naam wordt Badweg	↑	1.2 km.
7	Ga na 780 meter bij de T-splitsing <i>In dit routeonderdeel zit een Paaltje.</i>	scherp links	naar Oranjelaan	↶	2.0 km.
8	Ga na 3 meter bij het tussenpunt	terug	, naam blijft Oranjelaan	↶	2.0 km.
9	Ga na 154 meter bij het kruispunt	schuin rechts	naar Maasstraat	↘	2.2 km.
10	Ga na 678 meter bij de Y-splitsing	rechtsaf	, naam blijft Maasstraat	→	2.8 km.
11	Ga na 163 meter op de kruising <i>In dit routeonderdeel zit een Paaltje.</i>	schuin rechts	naar Plein 1940 1945	↘	3.0 km.
12	Ga na 119 meter bij de T-splitsing	rechtsaf	, naam blijft Plein 1940 1945	→	3.1 km.
13	Ga na 23 meter bij de T-splitsing	linksaf	naar Beekmanstraat	←	3.2 km.
14	Ga na 321 meter bij de Y-splitsing	schuin rechts	naar Generaal Spoorpad	↘	3.5 km.
15	Ga na 236 meter bij de Y-splitsing	rechtsaf	, naam blijft Generaal Spoorpad	→	3.7 km.
16	Ga na 9 meter bij het einde <i>In dit routeonderdeel zit een Paaltje.</i>	rechtdoor	, naam wordt Aart Alblasbrug	↑	3.7 km.
17	Ga na 36 meter bij het einde <i>In dit routeonderdeel zit een Paaltje.</i>	rechtdoor	, naam wordt Generaal Spoorpad	↑	3.8 km.
18	Ga na 1.8 km. bij het kruispunt	rechtsaf	naar fietspad Baanhoekweg	→	5.6 km.
19	Ga na 1.3 km. bij het kruispunt	terug	, naam blijft fietspad Baanhoekweg	↶	6.9 km.
20	Ga na 22 meter bij de zijstraat	rechtdoor	, naam wordt Kors Monsterpad	↑	7.0 km.
21	Ga na 990 meter bij de Y-splitsing	rechtdoor	, naam blijft Kors Monsterpad	↑	8.0 km.
22	Ga na 332 meter bij de T-splitsing	linksaf	naar Wantijdijk	←	8.3 km.
23	Ga na 867 meter bij het kruispunt	linksaf	naar Zeedijk	←	9.2 km.
24	Ga na 1.8 km. bij het kruispunt	linksaf	naar Provincialeweg	←	10.9 km.
25	Ga na 32 meter bij het kruispunt	rechtsaf	naar fietspad	→	11.0 km.

26	Ga na 757 meter op de kruising <i>Deze afslag is bij een weg met de volgende beschrijving: Loopt bij hoog water regelmatig onder water.</i>	linksaf	naar Oostdijk		11.8 km.
27	Ga na 811 meter bij de T-splitsing	schuin links	naar Oosthaven		12.6 km.
28	Ga na 127 meter bij de zijstraat <i>Deze afslag is bij een weg met de volgende beschrijving: Loopt bij hoogwater regelmatig onder water.</i>	linksaf	naar Oostdijk		12.7 km.
29	Ga na 3.1 km. bij de T-splitsing	schuin links	naar Zuidhaven		15.8 km.
30	Ga na 281 meter bij de zijstraat	rechtdoor	, naam wordt Nieuwe Merwedeweg		16.1 km.
31	Ga na 283 meter bij de Y-splitsing	schuin rechts	naar Zwanenplaatweg		16.4 km.
32	Ga na 10 meter op de kruising	schuin links	naar fietspad langs Zuider Els		16.4 km.
33	Ga na 957 meter bij de T-splitsing	linksaf	naar Oude Veerweg		17.4 km.
34	Ga na 72 meter bij de T-splitsing	rechtsaf	naar Zuiddijk		17.4 km.
35	Ga na 76 meter bij de zijstraat	schuin rechts	, naam blijft Zuiddijk		17.5 km.
36	Ga na 683 meter bij het einde	schuin rechts	naar Zuid-Westdijk		18.2 km.
37	Ga na 754 meter bij de zijstraat	schuin rechts	naar fietspad		18.9 km.
38	Ga na 106 meter bij de T-splitsing	schuin rechts	naar Noorderelsweg		19.0 km.
39	Ga na 313 meter op de kruising	rechtsaf	naar pad		19.4 km.
40	Ga na 4 meter bij het tussenpunt	terug	, naam blijft pad		19.4 km.
41	Ga na 4 meter op de kruising	rechtdoor	, naam wordt fietspad		19.4 km.
42	Ga na 384 meter bij het kruispunt	schuin links	naar fietspad Langs den Engel		19.7 km.
43	Ga na 1.8 km. bij de T-splitsing	schuin rechts	naar Zanddijk		21.6 km.
44	Ga na 1.5 km. bij de T-splitsing	scherp rechts	naar Wioldrechtse Zeedijk		23.1 km.
45	Ga na 2.3 km. bij het kruispunt	schuin links	naar Schenkeldijk		25.4 km.
46	Ga na 1.1 km. bij de Y-splitsing	rechtsaf	naar Zuidendijk		26.5 km.
47	Ga na 295 meter bij de zijstraat	linksaf	naar Stevensweg		26.8 km.
48	Ga na 448 meter bij de zijstraat	linksaf	naar Stevenshof		27.2 km.
49	Ga na 180 meter op de kruising	rechtdoor	, naam wordt Stevenspad		27.4 km.
50	Ga na 51 meter bij de T-splitsing	schuin rechts	, naam blijft Stevenspad		27.4 km.
51	Ga na 198 meter bij de T-splitsing	rechtsaf	naar Oudendijk		27.6 km.
52	Ga na 11 meter op de kruising	scherp links	naar Dubbelmondepad		27.7 km.
53	Ga na 151 meter bij de T-splitsing	rechtsaf	, naam blijft Dubbelmondepad		27.8 km.
54	Ga na 563 meter bij de Y-splitsing	schuin rechts	, naam blijft Dubbelmondepad		28.4 km.

55	Ga na 7 meter bij het tussenpunt	terug	, naam blijft Dubbelmondepad		28.4 km.
56	Ga na 7 meter bij de Y-splitsing	rechtsaf	, naam blijft Dubbelmondepad		28.4 km.
57	Ga na 493 meter bij de T-splitsing	schuin rechts	naar fietspad oostzijde Randweg		28.9 km.
58	Ga na 481 meter bij het kruispunt <i>Deze afslag is bij een Verkeerslicht.</i>	schuin rechts	naar Provincialeweg		29.4 km.
59	Ga na 197 meter bij het kruispunt	linksaf	naar fietspad westzijde Randweg		29.6 km.
60	Ga na 315 meter bij het einde	rechtdoor	, naam wordt Randweg		29.9 km.
61	Ga na 312 meter bij de zijstraat	linksaf	naar Groenezoom		30.2 km.
62	Ga na 100 meter na de oversteek	rechtdoor	, naam blijft Groenezoom		30.3 km.
63	Ga na 57 meter op de kruising	rechtsaf	naar Nieuwe Noordpolderweg		30.4 km.
64	Kom na 58 meter bij het eindpunt van uw route				30.4 km.

Deze route online bekijken

Scan de onderstaande qr-code met uw mobiele telefoon



Fietsersbond
Routeplanner

Download ook de vernieuwde app!