

Fietsroute

van **Nieuwe Noordpolderweg in Dordrecht (Zuid-Holland)**

via Nieuwe Noordpolderweg, Dordrecht
Middelweg, Dordrecht
Badweg, Dordrecht
Oranjelaan, Dordrecht
Maasstraat, Dordrecht
Aart Alblasbrug, Dordrecht
Generaal Spoorpad, Dordrecht
fietspad Baanhoekweg, Dordrecht
fietspad Baanhoek, Dordrecht
fietspad, Dordrecht
fietspad, Dordrecht
Baanhoekweg, Dordrecht
De Bekramming, Dordrecht
fietspad, Dordrecht
Merwelanden, Dordrecht
fietspad , Dordrecht
fietspad , Dordrecht
fietspad, Dordrecht
Kors Monsterpad, Dordrecht
Wantijdijk, Dordrecht
Zeedijk, Dordrecht
Zeedijk, Dordrecht
Oosthaven, Dordrecht
Oostdijk, Dordrecht
fietspad langs Zuider Els, Dordrecht
Oude Veerweg, Dordrecht
Zuiddijk, Dordrecht
Zuid-Westdijk, Dordrecht
Noorderelsweg, Dordrecht
fietspad Langs den Engel, Dordrecht
fietspad Langs den Engel, Dordrecht
Nieuwe Beerpolder, Dordrecht
Polder Oudendijk, Dordrecht
Buitendijk, Dordrecht
Rijksstraatweg, Dordrecht
Fietspad, Dordrecht
Wieldrechtse Zeedijk, Dordrecht
Amstelwijckweg, Dordrecht
Rijksstraatweg, Dordrecht
M Harpertsz Trompweg, Dordrecht
Jacob van Heemskerckstraat, Dordrecht
Karel Doormanweg, Dordrecht
Troelstraweg, Dordrecht
Zuidendijk, Dordrecht
Diepenbrockweg, Dordrecht
Weeskinderendijk Boven, Dordrecht

Deze route wordt u aangeboden door de Fietsersbond
en Europeesche verzekeringen.

<https://routeplanner.fietsersbond.nl>



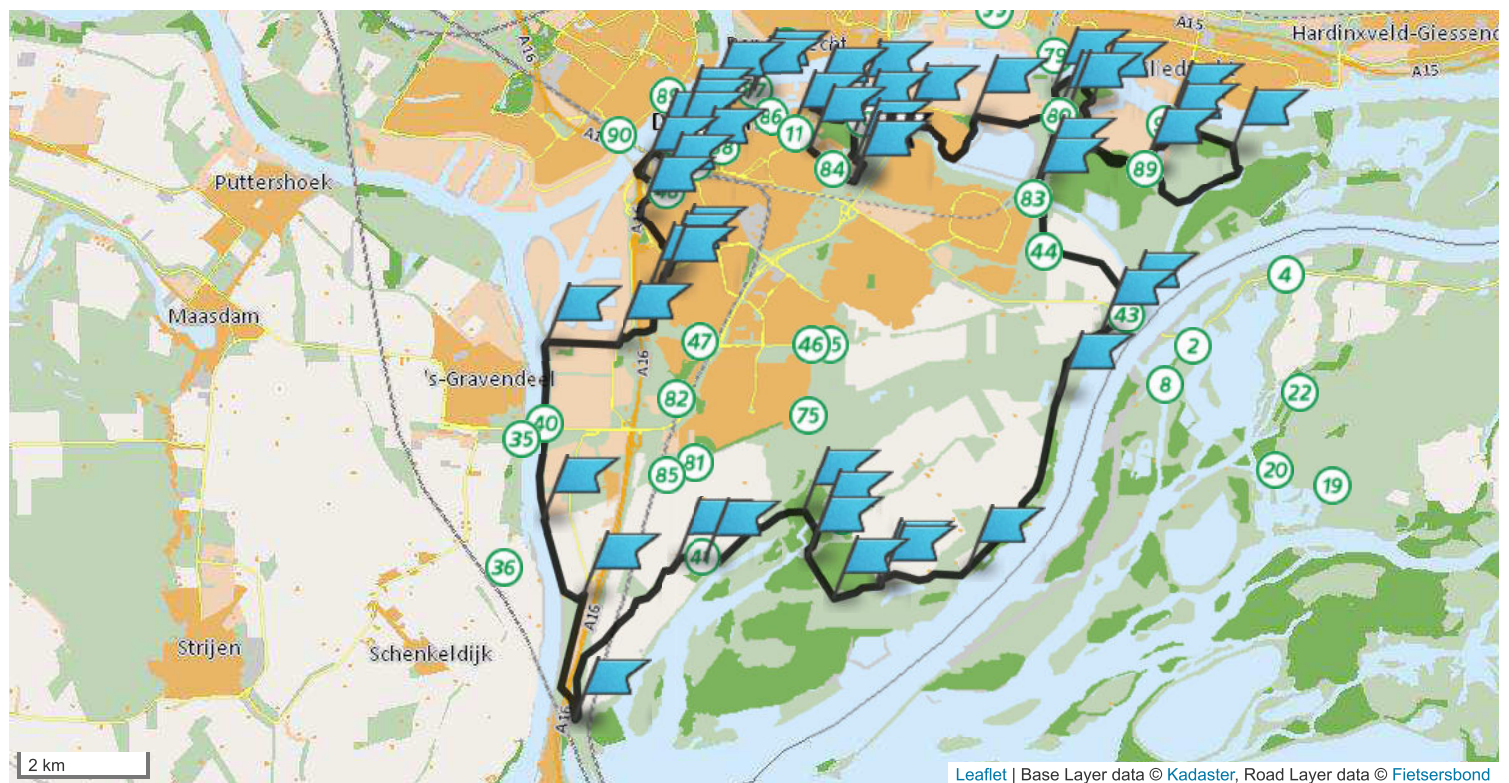
Dokweg, Dordrecht
 Burg de Raadtsingel, Dordrecht
 Singel (Van Strij), Dordrecht
 Achterhakkers, Dordrecht
 Prinsenstraat, Dordrecht
 Vlak, Dordrecht
 Otto Dickeplein, Dordrecht
 Bleijenhoek, Dordrecht
 Noordendijk, Dordrecht
 Noordendijk, Dordrecht
 Groenezoom, Dordrecht

naar **Nieuwe Noordpolderweg in Dordrecht (Zuid-Holland)**

Afstand 51.97 km





























Routetype Makkelijk doorfietsen






























Volledige route



















































Start bij Nieuwe Noordpolderweg in Dordrecht (Zuid-Holland) en ga noordoostwaarts




1	Ga na 158 meter bij de zijstraat	linksaf	, naam blijft Nieuwe Noordpolderweg	↑	158 meter
2	Ga na 122 meter bij de zijstraat	rechtsaf	, naam blijft Nieuwe Noordpolderweg	→	280 meter
3	Ga na 98 meter op de kruising	schuin rechts	naar Wantijdijk	↘	378 meter
4	Ga na 98 meter bij de T-splitsing	rechtsaf	, naam blijft Wantijdijk	→	476 meter
5	Ga na 405 meter bij de zijstraat	scherp rechts	naar Middelweg	↘	880 meter
6	Ga na 7 meter bij het tussenpunt	terug	, naam blijft Middelweg	↶	888 meter

7	Ga na 7 meter bij de T-splitsing	schuin rechts	naar Wantijdijk		895 meter
8	Ga na 223 meter bij de zijstraat	terug	naar Prinses Amaliabrug		1.1 km.
9	Ga na 111 meter bij de zijstraat	rechtdoor	, naam wordt Badweg		1.2 km.
10	Ga na 780 meter bij de T-splitsing <i>In dit routeonderdeel zit een Paaltje.</i>	scherp links	naar Oranjelaan		2.0 km.
11	Ga na 3 meter bij het tussenpunt	terug	, naam blijft Oranjelaan		2.0 km.
12	Ga na 154 meter bij het kruispunt	schuin rechts	naar Maasstraat		2.2 km.
13	Ga na 678 meter bij de Y-splitsing	rechtsaf	, naam blijft Maasstraat		2.8 km.
14	Ga na 163 meter op de kruising <i>In dit routeonderdeel zit een Paaltje.</i>	schuin rechts	naar Plein 1940 1945		3.0 km.
15	Ga na 119 meter bij de T-splitsing	rechtsaf	, naam blijft Plein 1940 1945		3.1 km.
16	Ga na 23 meter bij de T-splitsing	linksaf	naar Beekmanstraat		3.1 km.
17	Ga na 321 meter bij de Y-splitsing	schuin rechts	naar Generaal Spoorpad		3.5 km.
18	Ga na 236 meter bij de Y-splitsing	rechtsaf	, naam blijft Generaal Spoorpad		3.7 km.
19	Ga na 9 meter bij het einde <i>In dit routeonderdeel zit een Paaltje.</i>	rechtdoor	, naam wordt Aart Alblasbrug		3.7 km.
20	Ga na 36 meter bij het einde <i>In dit routeonderdeel zit een Paaltje.</i>	rechtdoor	, naam wordt Generaal Spoorpad		3.8 km.
21	Ga na 1.8 km. bij het kruispunt	rechtsaf	naar fietspad Baanhoekweg		5.6 km.
22	Ga na 1.3 km. bij het kruispunt	rechtdoor	, naam wordt fietspad Baanhoek		6.9 km.
23	Ga na 392 meter bij de zijstraat <i>Deze afslag is bij een weg met de volgende beschrijving: Steil fietspad.</i>	rechtsaf	naar fietspad		7.3 km.
24	Ga na 1.1 km. bij de T-splitsing <i>In dit routeonderdeel zit een Paaltje.</i>	rechtsaf	naar Vogelaarsweg		8.4 km.
25	Ga na 213 meter bij de Y-splitsing	linksaf	naar Baanhoekweg		8.6 km.
26	Ga na 1.5 km. op de kruising	scherp links	naar De Bekramming		10.1 km.
27	Ga na 547 meter op de kruising	rechtdoor	, naam wordt fietspad		10.6 km.
28	Ga na 16 meter bij de Y-splitsing	schuin links	, naam blijft fietspad		10.6 km.
29	Ga na 309 meter bij de T-splitsing <i>In dit routeonderdeel zit een Paaltje.</i>	schuin rechts	naar Merwelanden		10.9 km.
30	Ga na 1.1 km. bij de Y-splitsing	schuin links	naar fietspad		12.1 km.
31	Ga na 353 meter bij de zijstraat	schuin rechts	, naam blijft fietspad		12.4 km.
32	Ga na 1.9 km. bij de zijstraat	rechtdoor	, naam blijft fietspad		14.3 km.
33	Ga na 1.7 km. bij de T-splitsing <i>In dit routeonderdeel zit een Paaltje.</i>	schuin links	naar Baanhoekweg		16.0 km.
34	Ga na 120 meter bij het kruispunt	rechtdoor	, naam wordt fietspad Baanhoekweg		16.2 km.

35	Ga na 22 meter bij de zijstraat	rechtdoor	, naam wordt Kors Monsterpad		16.2 km.
36	Ga na 990 meter bij de Y-splitsing	rechtdoor	, naam blijft Kors Monsterpad		17.2 km.
37	Ga na 332 meter bij de T-splitsing	linksaf	naar Wantijdijk		17.5 km.
38	Ga na 867 meter bij het kruispunt	linksaf	naar Zeedijk		18.4 km.
39	Ga na 1.8 km. bij het kruispunt	linksaf	naar Provincialeweg		20.1 km.
40	Ga na 32 meter bij het kruispunt	rechtsaf	naar fietspad		20.2 km.
41	Ga na 422 meter bij het kruispunt	linksaf	naar Zeedijk		20.6 km.
42	Ga na 5 meter bij het tussenpunt	terug	, naam blijft Zeedijk		20.6 km.
43	Ga na 5 meter bij het kruispunt	scherp links	naar fietspad		20.6 km.
44	Ga na 335 meter op de kruising <i>Deze afslag is bij een weg met de volgende beschrijving: Loopt bij hoog water regelmatig onder water.</i>	linksaf	naar Oostdijk		21.0 km.
45	Ga na 811 meter bij de T-splitsing	schuin links	naar Oosthaven		21.8 km.
46	Ga na 94 meter bij de zijstraat	rechtdoor	, naam blijft Oosthaven		21.9 km.
47	Ga na 33 meter bij de zijstraat <i>Deze afslag is bij een weg met de volgende beschrijving: Loopt bij hoogwater regelmatig onder water.</i>	linksaf	naar Oostdijk		21.9 km.
48	Ga na 3.1 km. bij de T-splitsing	schuin links	naar Zuidhaven		25.0 km.
49	Ga na 281 meter bij de zijstraat	rechtdoor	, naam wordt Nieuwe Merwedeweg		25.3 km.
50	Ga na 283 meter bij de Y-splitsing	schuin rechts	naar Zwanenplaatweg		25.6 km.
51	Ga na 10 meter op de kruising	schuin links	naar fietspad langs Zuider Els		25.6 km.
52	Ga na 957 meter bij de T-splitsing	linksaf	naar Oude Veerweg		26.6 km.
53	Ga na 72 meter bij de T-splitsing	rechtsaf	naar Zuiddijk		26.6 km.
54	Ga na 759 meter bij het einde	schuin rechts	naar Zuid-Westdijk		27.4 km.
55	Ga na 754 meter bij de zijstraat	schuin rechts	naar fietspad		28.1 km.
56	Ga na 106 meter bij de T-splitsing	schuin rechts	naar Noorderelsweg		28.3 km.
57	Ga na 313 meter op de kruising	linksaf	naar fietspad		28.6 km.
58	Ga na 384 meter bij het kruispunt	schuin links	naar fietspad Langs den Engel		29.0 km.
59	Ga na 1.8 km. bij de T-splitsing	schuin rechts	naar Zanddijk		30.8 km.
60	Ga na 80 meter bij de zijstraat	linksaf	naar Nieuwe Beerpolder		30.9 km.
61	Ga na 480 meter bij de zijstraat <i>Deze afslag is bij een weg met de volgende beschrijving: Auto's, brommers en landbouwvoertuigen op fietspad.</i>	schuin links	naar fietspad Langs den Engel		31.4 km.
62	Ga na 1.7 km. bij de Y-splitsing	schuin rechts	naar Polder Oudendijk		33.0 km.
63	Ga na 1.5 km. bij de zijstraat	rechtdoor	, naam wordt Buitendijk		34.5 km.

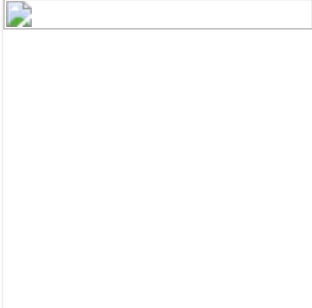
64	Ga na 1 meter bij het tussenpunt	terug	, naam blijft Buitendijk		34.5 km.
65	Ga na 1 meter bij de zijstraat	schuin links	naar Beerpolderweg		34.5 km.
66	Ga na 552 meter op de kruising	rechtdoor	, naam wordt Rijksstraatweg		35.1 km.
67	Ga na 22 meter bij de T-splitsing	rechtsaf	, naam blijft Rijksstraatweg		35.1 km.
68	Ga na 1.4 km. bij de zijstraat	scherp links	naar fietspad		36.6 km.
69	Ga na 1.5 km. bij het kruispunt	rechtdoor	, naam wordt Wieldrechtse Zeedijk		38.1 km.
70	Ga na 2.7 km. bij de T-splitsing	schuin links	, naam blijft Wieldrechtse Zeedijk		40.7 km.
71	Ga na 73 meter bij de zijstraat	schuin rechts	naar Amstelwijckweg		40.8 km.
72	Ga na 1.1 km. op de kruising	schuin links	naar Rijksstraatweg		41.9 km.
73	Ga na 45 meter bij de zijstraat	rechtdoor	, naam wordt Mijlweg		41.9 km.
74	Ga na 121 meter na de oversteek <i>Deze afslag is bij een Verkeerslicht.</i>	schuin rechts	naar Simon de Danserweg		42.0 km.
75	Ga na 241 meter bij de rotonde	schuin links	, naam blijft Simon de Danserweg		42.3 km.
76	Ga na 122 meter bij het kruispunt	linksaf	naar M Harpertsz Trompweg		42.5 km.
77	Ga na 650 meter bij de Y-splitsing <i>In dit routeonderdeel zit een Paaltje.</i>	schuin rechts	naar Jacob van Heemskerckstraat		43.2 km.
78	Ga na 152 meter op de kruising	linksaf	naar Karel Doormanweg		43.3 km.
79	Ga na 178 meter bij de Y-splitsing	rechtdoor	, naam blijft Karel Doormanweg		43.5 km.
80	Ga na 179 meter bij het kruispunt	rechtsaf	naar Troelstraweg		43.7 km.
81	Ga na 2 meter bij het tussenpunt	terug	, naam blijft Troelstraweg		43.7 km.
82	Ga na 2 meter bij het kruispunt	rechtsaf	naar Karel Doormanweg		43.7 km.
83	Ga na 13 meter bij het kruispunt <i>Deze afslag is bij een Verkeerslicht.</i>	rechtdoor	, naam wordt Patersweg		43.7 km.
84	Ga na 97 meter op de kruising	linksaf	naar Zuidendijk		43.8 km.
85	Ga na 844 meter bij de zijstraat <i>In dit routeonderdeel zit een Paaltje.</i>	schuin rechts	naar Johan Wagenaarstraat		44.7 km.
86	Ga na 217 meter bij de zijstraat	rechtdoor	, naam wordt Diepenbrockweg		44.9 km.
87	Ga na 41 meter bij de T-splitsing	linksaf	, naam blijft Diepenbrockweg		44.9 km.
88	Ga na 254 meter bij de Y-splitsing	schuin links	naar Hugo de Grootlaan		45.2 km.
89	Ga na 16 meter na de oversteek <i>Deze afslag is bij een Verkeerslicht.</i>	rechtdoor	, naam blijft Hugo de Grootlaan		45.2 km.
90	Ga na 46 meter bij de T-splitsing	scherp links	naar Weeskinderendijk Boven		45.3 km.
91	Ga na 348 meter bij de zijstraat	rechtdoor	, naam wordt Weeskinderendijk Beneden		45.6 km.

92	Ga na 36 meter na de oversteek	schuin links	, naam blijft Weeskinderendijk Beneden		45.7 km.
93	Ga na 62 meter bij het kruispunt <i>Deze afslag is bij een Verkeerslicht.</i>	rechtsaf	naar Dokweg		45.8 km.
94	Ga na 444 meter bij het kruispunt <i>Deze afslag is bij een Verkeerslicht.</i>	rechtsaf	naar Korte Parallelweg		46.2 km.
95	Ga na 269 meter bij het kruispunt	rechtdoor	, naam wordt Havenstraat		46.5 km.
96	Ga na 122 meter bij het kruispunt	rechtdoor	, naam wordt Burg de Raadtsingel		46.7 km.
97	Ga na 199 meter bij het kruispunt	terug	, naam blijft Burg de Raadtsingel		46.9 km.
98	Ga na 82 meter bij het kruispunt	rechtsaf	naar Aert de Gelderstraat		46.9 km.
99	Ga na 97 meter bij de zijstraat	schuin rechts	, naam blijft Aert de Gelderstraat		47.0 km.
100	Ga na 14 meter bij het kruispunt	schuin links	, naam blijft Aert de Gelderstraat		47.0 km.
101	Ga na 55 meter bij het kruispunt	scherp links	naar Singel (Van Strij)		47.1 km.
102	Ga na 289 meter op de kruising	rechtdoor	, naam wordt Twintighuizen		47.4 km.
103	Ga na 156 meter bij het kruispunt <i>In dit routeonderdeel zit een Paaltje.</i>	rechtsaf	naar Achterhakkers		47.6 km.
104	Ga na 10 meter bij de zijstraat	schuin rechts	, naam blijft Achterhakkers		47.6 km.
105	Ga na 246 meter bij de 5-sprong	schuin links	naar Prinsenstraat		47.8 km.
106	Ga na 189 meter op de kruising	schuin rechts	naar Bomkade		48.0 km.
107	Ga na 17 meter bij de T-splitsing	schuin links	naar Leuvebrug		48.0 km.
108	Ga na 36 meter op de kruising	schuin rechts	naar Lange Geldersekade		48.1 km.
109	Ga na 146 meter op de kruising	rechtdoor	, naam wordt Engelenburgerbrug		48.2 km.
110	Ga na 66 meter op de kruising	rechtsaf	naar Nieuwe Haven		48.3 km.
111	Ga na 349 meter bij de Y-splitsing	schuin rechts	naar Vlak		48.6 km.
112	Ga na 9 meter bij de zijstraat	schuin links	naar Kuipershaven		48.6 km.
113	Ga na 344 meter bij de zijstraat	rechtdoor	, naam wordt Palingstraat		49.0 km.
114	Ga na 98 meter bij de Y-splitsing <i>In dit routeonderdeel zit een Paaltje.</i>	schuin links	naar Boomstraat		49.1 km.
115	Ga na 81 meter op de kruising	linksaf	naar Merwekade		49.2 km.
116	Ga na 239 meter bij de zijstraat	rechtdoor	, naam wordt Otto Dickeplein		49.4 km.
117	Ga na 116 meter bij het kruispunt	rechtdoor	, naam wordt Bleijenhoek		49.5 km.
118	Ga na 165 meter bij de T-splitsing	linksaf	naar Torenstraat		49.7 km.
119	Ga na 118 meter bij de Y-splitsing	schuin links	naar Noordendijk		49.8 km.
120	Ga na 797 meter na de oversteek <i>Deze afslag is bij een Verkeerslicht.</i>	rechtdoor	, naam blijft Noordendijk		50.6 km.

121	Ga na 328 meter bij het kruispunt	schuin rechts	, naam blijft Noordendijk		51.0 km.
122	Ga na 598 meter bij het einde	rechtdoor	, naam wordt Groenezoom		51.6 km.
123	Ga na 233 meter op de kruising	scherp links	naar Nieuwe Noordpolderweg		51.9 km.
124	Kom na 105 meter bij het eindpunt van uw route				52.0 km.

Deze route online bekijken

Scan de onderstaande qr-code met uw mobiele telefoon



Fietsersbond
Routeplanner

Download ook de vernieuwde app!