

Fietsroute

van **Nieuwe Noordpolderweg in Dordrecht (Zuid-Holland)**
via Nieuwe Noordpolderweg, Dordrecht
Middelweg, Dordrecht
Badweg, Dordrecht
Oranjelaan, Dordrecht
Maasstraat, Dordrecht
Aart Alblasbrug, Dordrecht
Generaal Spoorpad, Dordrecht
fietspad Baanhoekweg, Dordrecht
fietspad Baanhoek, Dordrecht
fietspad, Dordrecht
fietspad, Dordrecht
Baanhoekweg, Dordrecht
De Bekramming, Dordrecht
fietspad, Dordrecht
Merwelanden, Dordrecht
fietspad , Dordrecht
fietspad , Dordrecht
fietspad, Dordrecht
Kors Monsterpad, Dordrecht
Wantijdijk, Dordrecht
Zeedijk, Dordrecht
fietspad langs Bandijk, Werkendam
fietspad langs Bandijk, Werkendam
Nieuwe Merwedepad, Werkendam
Steurgat, Werkendam
Galeiweg, Werkendam
De Onderzand, Werkendam
Reugtweg, Werkendam
Galeiweg, Werkendam
Kroonweg, Werkendam
Boomgatweg, Werkendam
Lijnoorden, Werkendam
Hilweg, Werkendam
Veerweg, Werkendam
Zeedijk, Dordrecht
Oosthaven, Dordrecht
Oostdijk, Dordrecht
fietspad langs Zuider Els, Dordrecht
Oude Veerweg, Dordrecht
Zuidijk, Dordrecht
Zuid-Westdijk, Dordrecht
Noorderelsweg, Dordrecht
fietspad Langs den Engel, Dordrecht
fietspad Langs den Engel, Dordrecht
Nieuwe Beerpolder, Dordrecht
Polder Oudendijk, Dordrecht

Deze route wordt u aangeboden door de Fietsersbond
en Europeesche verzekeringen.

<https://routeplanner.fietsersbond.nl>



Buitendijk, Dordrecht
 Rijksstraatweg, Dordrecht
 Fietspad, Dordrecht
 Wioldrechtse Zeedijk, Dordrecht
 Amstelwijckweg, Dordrecht
 Rijksstraatweg, Dordrecht
 M Harpertsz Trompweg, Dordrecht
 Jacob van Heemskerckstraat, Dordrecht
 Karel Doormanweg, Dordrecht
 Troelstraweg, Dordrecht
 Zuidendijk, Dordrecht
 Diepenbrockweg, Dordrecht
 Weeskinderendijk Boven, Dordrecht
 Dokweg, Dordrecht
 Burg de Raadsingel, Dordrecht
 Singel (Van Strij), Dordrecht
 Achterhakkers, Dordrecht
 Prinsenstraat, Dordrecht
 Vlak, Dordrecht
 Otto Dickeplein, Dordrecht
 Bleijenhoek, Dordrecht
 Noordendijk, Dordrecht
 Noordendijk, Dordrecht
 Groenezoom, Dordrecht

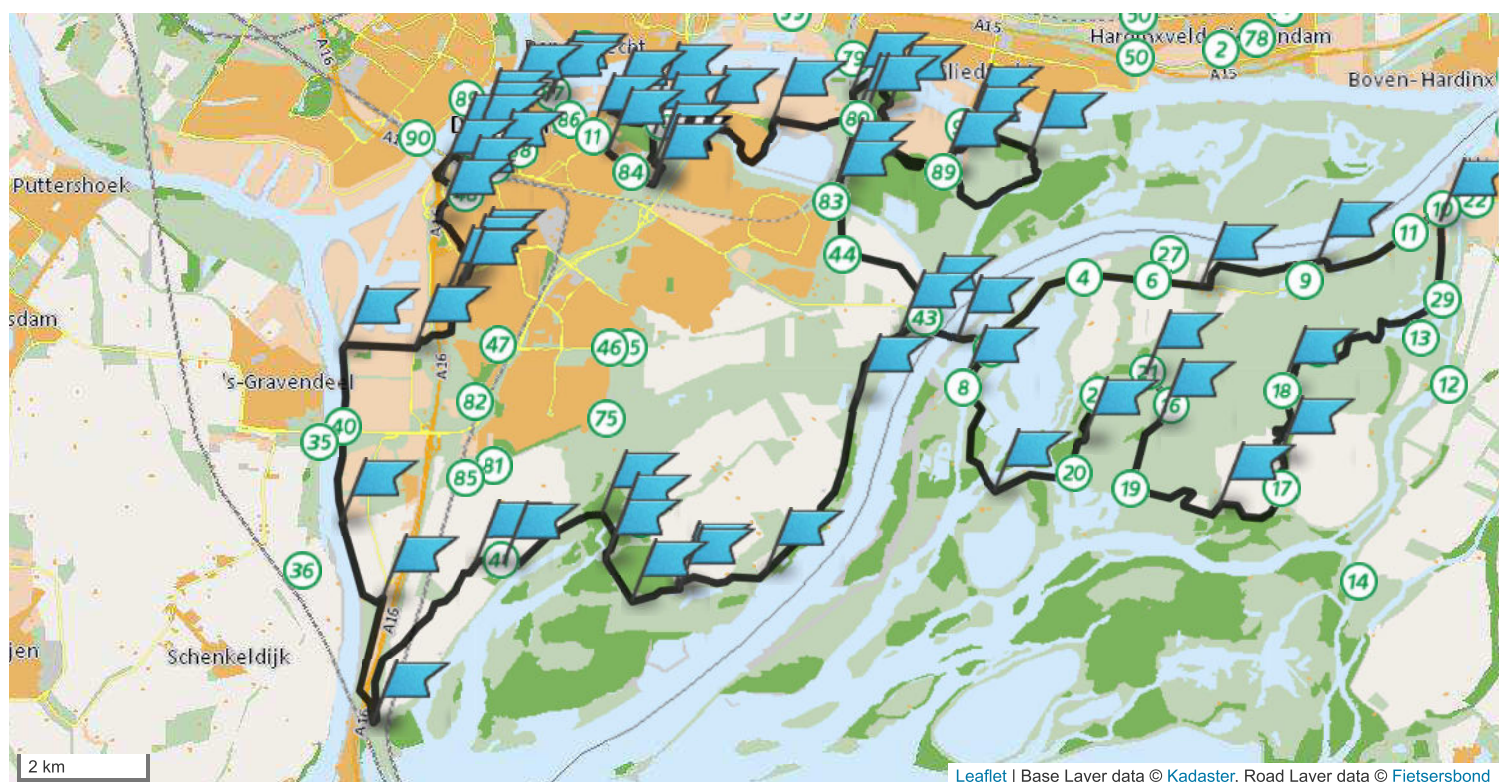
naar **Nieuwe Noordpolderweg in Dordrecht (Zuid-Holland)**

Afstand 79.57 km
















Routetype Makkelijk doorfietsen


























Let op: uw route bevat een veerpont of een weg die om een andere reden niet altijd toegankelijk is. Zie routeregels: 41, 73

Volledige route























































Start bij Nieuwe Noordpolderweg in Dordrecht (Zuid-Holland) en ga noordoostwaarts




























1	Ga na 158 meter bij de zijstraat	linksaf	, naam blijft Nieuwe Noordpolderweg		158 meter
2	Ga na 122 meter bij de zijstraat	rechtsaf	, naam blijft Nieuwe Noordpolderweg		280 meter
3	Ga na 98 meter op de kruising	schuin rechts	naar Wantijdijk		378 meter
4	Ga na 98 meter bij de T-splitsing	rechtsaf	, naam blijft Wantijdijk		476 meter
5	Ga na 405 meter bij de zijstraat	scherp rechts	naar Middelweg		880 meter
6	Ga na 7 meter bij het tussenpunt	terug	, naam blijft Middelweg		888 meter
7	Ga na 7 meter bij de T-splitsing	schuin rechts	naar Wantijdijk		895 meter
8	Ga na 223 meter bij de zijstraat	terug	naar Prinses Amaliabrug		1.1 km.
9	Ga na 111 meter bij de zijstraat	rechtdoor	, naam wordt Badweg		1.2 km.
10	Ga na 780 meter bij de T-splitsing <i>In dit routeonderdeel zit een Paaltje.</i>	scherp links	naar Oranjelaan		2.0 km.
11	Ga na 3 meter bij het tussenpunt	terug	, naam blijft Oranjelaan		2.0 km.
12	Ga na 154 meter bij het kruispunt	schuin rechts	naar Maasstraat		2.2 km.
13	Ga na 678 meter bij de Y-splitsing	rechtsaf	, naam blijft Maasstraat		2.8 km.
14	Ga na 163 meter op de kruising <i>In dit routeonderdeel zit een Paaltje.</i>	schuin rechts	naar Plein 1940 1945		3.0 km.
15	Ga na 119 meter bij de T-splitsing	rechtsaf	, naam blijft Plein 1940 1945		3.1 km.
16	Ga na 23 meter bij de T-splitsing	linksaf	naar Beekmanstraat		3.1 km.
17	Ga na 321 meter bij de Y-splitsing	schuin rechts	naar Generaal Spoorpad		3.5 km.
18	Ga na 236 meter bij de Y-splitsing	rechtsaf	, naam blijft Generaal Spoorpad		3.7 km.
19	Ga na 9 meter bij het einde <i>In dit routeonderdeel zit een Paaltje.</i>	rechtdoor	, naam wordt Aart Alblasbrug		3.7 km.
20	Ga na 36 meter bij het einde <i>In dit routeonderdeel zit een Paaltje.</i>	rechtdoor	, naam wordt Generaal Spoorpad		3.8 km.
21	Ga na 1.8 km. bij het kruispunt	rechtsaf	naar fietspad Baanhoekweg		5.6 km.
22	Ga na 1.3 km. bij het kruispunt	rechtdoor	, naam wordt fietspad Baanhoek		6.9 km.
23	Ga na 392 meter bij de zijstraat <i>Deze afslag is bij een weg met de volgende beschrijving: Steil fietspad.</i>	rechtsaf	naar fietspad		7.3 km.
24	Ga na 1.1 km. bij de T-splitsing <i>In dit routeonderdeel zit een Paaltje.</i>	rechtsaf	naar Vogelaarsweg		8.4 km.
25	Ga na 213 meter bij de Y-splitsing	linksaf	naar Baanhoekweg		8.6 km.
26	Ga na 1.5 km. op de kruising	scherp links	naar De Bekramming		10.1 km.
27	Ga na 547 meter op de kruising	rechtdoor	, naam wordt fietspad		10.6 km.






























28	Ga na 16 meter bij de Y-splitsing	schuin links	, naam blijft fietspad		10.6 km.
29	Ga na 309 meter bij de T-splitsing <i>In dit routeonderdeel zit een Paaltje.</i>	schuin rechts	naar Merwelanden		10.9 km.
30	Ga na 1.1 km. bij de Y-splitsing	schuin links	naar fietspad		12.1 km.
31	Ga na 353 meter bij de zijstraat	schuin rechts	, naam blijft fietspad		12.4 km.
32	Ga na 1.9 km. bij de zijstraat	rechtdoor	, naam blijft fietspad		14.3 km.
33	Ga na 1.7 km. bij de T-splitsing <i>In dit routeonderdeel zit een Paaltje.</i>	schuin links	naar Baanhoekweg		16.0 km.
34	Ga na 120 meter bij het kruispunt	rechtdoor	, naam wordt fietspad Baanhoekweg		16.2 km.
35	Ga na 22 meter bij de zijstraat	rechtdoor	, naam wordt Kors Monsterpad		16.2 km.
36	Ga na 990 meter bij de Y-splitsing	rechtdoor	, naam blijft Kors Monsterpad		17.2 km.
37	Ga na 332 meter bij de T-splitsing	linksaf	naar Wantijdijk		17.5 km.
38	Ga na 867 meter bij het kruispunt	linksaf	naar Zeedijk		18.4 km.
39	Ga na 1.8 km. bij het kruispunt	linksaf	naar Provincialeweg		20.1 km.
40	Ga na 32 meter bij het kruispunt <i>Deze afslag is bij een weg met de volgende beschrijving: op/afrit waterbus.</i>	schuin rechts	, naam blijft Provincialeweg		20.2 km.
	Ga na 47 meter bij kade	rechtdoor	naar veerpont over Nieuwe Merwede in Dordrecht (Zuid-Holland)		20.2 km.
42	Ga na 618 meter bij kade <i>In dit routeonderdeel zit een Niet altijd toegankelijk, en een Veerpont met de volgende beschrijving: Naam: Kop van Het Land - Biesbosch Spieringpolder; Plaatsnaam: Kop van Het Land, Biesbosch Spieringpolder; Type veer: Motorveerpont; Opmerkingen: -De pont vaart 3x per uur vv.</i>	rechtdoor	naar Veerweg		20.9 km.
43	Ga na 528 meter bij het kruispunt <i>Op deze weg komt u in de woonplaats Werkendam.</i>	linksaf	naar fietspad langs Bandijk		21.4 km.
44	Ga na 3.7 km. bij het einde	schuin rechts	naar Bandijk		25.1 km.
45	Ga na 103 meter bij de zijstraat	linksaf	, naam blijft Bandijk		25.2 km.
46	Ga na 26 meter op de kruising	rechtdoor	, naam wordt Biesboschschoon		25.2 km.
47	Ga na 342 meter bij de T-splitsing	rechtsaf	naar Nieuwe Merwedepad		25.6 km.
48	Ga na 1.5 km. bij de Y-splitsing <i>In dit routeonderdeel zit een Paaltje.</i>	schuin rechts	naar Loswal		27.1 km.
49	Ga na 262 meter bij het kruispunt	linksaf	naar fietspad langs Bandijk		27.4 km.
50	Ga na 1.4 km. bij het kruispunt	rechtsaf	naar Bandijk		28.8 km.
51	Ga na 578 meter bij het kruispunt <i>In dit routeonderdeel zit een Waterlinie met de</i>	rechtsaf	naar Steurgat		29.4 km.

volgende beschrijving: Naam: Grienden als golfbreker.

52	Ga na 173 meter bij de zijstraat	schuin rechts	, naam blijft Steurgat		29.5 km.
53	Ga na 335 meter bij de T-splitsing <i>In dit routeonderdeel zit een Waterlinie met de volgende beschrijving: Naam: Nieuw gemaal Noordwaard.</i>	rechtsaf	, naam blijft Steurgat		29.9 km.
54	Ga na 885 meter bij de zijstraat <i>In dit routeonderdeel zit een Waterlinie met de volgende beschrijving: Naam: Nieuw gemaal Noordwaard.</i>	rechtsaf	naar Galeiweg		30.8 km.
55	Ga na 3.6 km. bij de zijstraat <i>In dit routeonderdeel zit een Paaltje.</i>	linksaf	naar De Onderzand		34.3 km.
56	Ga na 1.4 km. bij de Y-splitsing	linksaf	naar pad		35.8 km.
57	Ga na 302 meter bij de Y-splitsing	linksaf	naar Bevertweg		36.1 km.
58	Ga na 254 meter bij de Y-splitsing	schuin rechts	naar Noordwaardweg		36.3 km.
59	Ga na 398 meter bij het einde	rechtdoor	, naam wordt Reugtweg		36.7 km.
60	Ga na 901 meter bij de Y-splitsing	schuin links	, naam blijft Reugtweg		37.6 km.
61	Ga na 192 meter bij de zijstraat	rechtdoor	, naam wordt Noordwaardweg		37.8 km.
62	Ga na 1.7 km. bij de zijstraat	rechtsaf	naar Galeiweg		39.6 km.
63	Ga na 1.2 km. bij de zijstraat	linksaf	, naam blijft Galeiweg		40.7 km.
64	Ga na 314 meter bij de zijstraat	linksaf	naar Kroonweg		41.0 km.
65	Ga na 598 meter bij de Y-splitsing <i>In dit routeonderdeel zit een Paaltje.</i>	schuin links	naar Boomgatweg		41.6 km.
66	Ga na 1.6 km. bij de Y-splitsing	schuin rechts	, naam blijft Boomgatweg		43.3 km.
67	Ga na 392 meter bij de Y-splitsing	rechtsaf	, naam blijft Boomgatweg		43.7 km.
68	Ga na 224 meter bij de zijstraat	rechtsaf	, naam blijft Boomgatweg		43.9 km.
69	Ga na 137 meter bij de T-splitsing	rechtsaf	naar Lijnoorden		44.0 km.
70	Ga na 1.2 km. bij de zijstraat	rechtdoor	, naam wordt Hilweg		45.2 km.
71	Ga na 1.9 km. bij de 3-sprong	rechtsaf	naar fietspad langs Bandijk		47.1 km.
72	Ga na 729 meter bij het kruispunt	linksaf	naar Veerweg		47.8 km.
	Ga na 528 meter bij kade	rechtdoor	naar veerpont over Nieuwe Merwede in Werkendam (Dordrecht, Zuid-Holland)		48.4 km.
74	Ga na 618 meter bij kade <i>Deze afslag is bij een weg met de volgende beschrijving: op/afrit waterbus. In dit routeonderdeel zit een Niet altijd toegankelijk, en een Veerpont met de volgende beschrijving: Naam: Kop van Het Land - Biesbosch Spieringpolder; Plaatsnaam: Kop van Het Land, Biesbosch Spieringpolder; Type veer: Motorveerpont; Opmerkingen: -De pont vaart 3x per uur vv.</i>	rechtdoor	naar Provincialeweg		49.0 km.

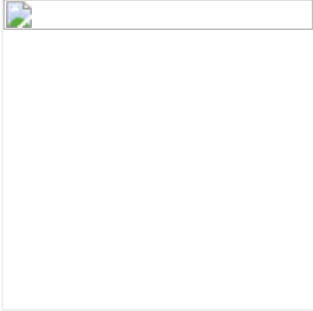
75	Ga na 47 meter bij het kruispunt <i>Op deze weg komt u in de woonplaats Dordrecht.</i>	linksaf	naar fietspad		49.0 km.
76	Ga na 422 meter bij het kruispunt	linksaf	naar Zeedijk		49.5 km.
77	Ga na 5 meter bij het tussenpunt	terug	, naam blijft Zeedijk		49.5 km.
78	Ga na 5 meter bij het kruispunt	scherp links	naar fietspad		49.5 km.
79	Ga na 335 meter op de kruising <i>Deze afslag is bij een weg met de volgende beschrijving: Loopt bij hoog water regelmatig onder water.</i>	linksaf	naar Oostdijk		49.8 km.
80	Ga na 811 meter bij de T-splitsing	schuin links	naar Oosthaven		50.6 km.
81	Ga na 94 meter bij de zijstraat	rechtdoor	, naam blijft Oosthaven		50.7 km.
82	Ga na 33 meter bij de zijstraat <i>Deze afslag is bij een weg met de volgende beschrijving: Loopt bij hoogwater regelmatig onder water.</i>	linksaf	naar Oostdijk		50.7 km.
83	Ga na 3.1 km. bij de T-splitsing	schuin links	naar Zuidhaven		53.9 km.
84	Ga na 281 meter bij de zijstraat	rechtdoor	, naam wordt Nieuwe Merwedeweg		54.2 km.
85	Ga na 283 meter bij de Y-splitsing	schuin rechts	naar Zwanenplaatweg		54.4 km.
86	Ga na 10 meter op de kruising	schuin links	naar fietspad langs Zuider Els		54.4 km.
87	Ga na 957 meter bij de T-splitsing	linksaf	naar Oude Veerweg		55.4 km.
88	Ga na 72 meter bij de T-splitsing	rechtsaf	naar Zuiddijk		55.5 km.
89	Ga na 759 meter bij het einde	schuin rechts	naar Zuid-Westdijk		56.2 km.
90	Ga na 754 meter bij de zijstraat	schuin rechts	naar fietspad		57.0 km.
91	Ga na 106 meter bij de T-splitsing	schuin rechts	naar Noorderelsweg		57.1 km.
92	Ga na 313 meter op de kruising	linksaf	naar fietspad		57.4 km.
93	Ga na 384 meter bij het kruispunt	schuin links	naar fietspad Langs den Engel		57.8 km.
94	Ga na 1.8 km. bij de T-splitsing	schuin rechts	naar Zanddijk		59.6 km.
95	Ga na 80 meter bij de zijstraat	linksaf	naar Nieuwe Beerpolder		59.7 km.
96	Ga na 480 meter bij de zijstraat <i>Deze afslag is bij een weg met de volgende beschrijving: Auto's, brommers en landbouwvoertuigen op fietspad.</i>	schuin links	naar fietspad Langs den Engel		60.2 km.
97	Ga na 1.7 km. bij de Y-splitsing	schuin rechts	naar Polder Oudendijk		61.9 km.
98	Ga na 1.5 km. bij de zijstraat	rechtdoor	, naam wordt Buitendijk		63.4 km.
99	Ga na 1 meter bij het tussenpunt	terug	, naam blijft Buitendijk		63.4 km.
100	Ga na 1 meter bij de zijstraat	schuin links	naar Beerpolderweg		63.4 km.
101	Ga na 552 meter op de kruising	rechtdoor	, naam wordt Rijksstraatweg		63.9 km.
102	Ga na 22 meter bij de T-splitsing	rechtsaf	, naam blijft Rijksstraatweg		63.9 km.

103	Ga na 1.4 km. bij de zijstraat	scherp links	naar fietspad		65.4 km.
104	Ga na 1.5 km. bij het kruispunt	rechtdoor	, naam wordt Wioldrechtse Zeedijk		66.9 km.
105	Ga na 2.7 km. bij de T-splitsing	schuin links	, naam blijft Wioldrechtse Zeedijk		69.6 km.
106	Ga na 73 meter bij de zijstraat	schuin rechts	naar Amstelwijckweg		69.6 km.
107	Ga na 1.1 km. op de kruising	schuin links	naar Rijksstraatweg		70.7 km.
108	Ga na 45 meter bij de zijstraat	rechtdoor	, naam wordt Mijlweg		70.7 km.
109	Ga na 121 meter na de oversteek <i>Deze afslag is bij een Verkeerslicht.</i>	schuin rechts	naar Simon de Danserweg		70.9 km.
110	Ga na 241 meter bij de rotonde	schuin links	, naam blijft Simon de Danserweg		71.2 km.
111	Ga na 122 meter bij het kruispunt	linksaf	naar M Harpertsz Trompweg		71.4 km.
112	Ga na 650 meter bij de Y-splitsing <i>In dit routeonderdeel zit een Paaltje.</i>	schuin rechts	naar Jacob van Heemskerckstraat		72.0 km.
113	Ga na 152 meter op de kruising	linksaf	naar Karel Doormanweg		72.2 km.
114	Ga na 178 meter bij de Y-splitsing	rechtdoor	, naam blijft Karel Doormanweg		72.4 km.
115	Ga na 179 meter bij het kruispunt	rechtsaf	naar Troelstraweg		72.5 km.
116	Ga na 2 meter bij het tussenpunt	terug	, naam blijft Troelstraweg		72.5 km.
117	Ga na 2 meter bij het kruispunt	rechtsaf	naar Karel Doormanweg		72.5 km.
118	Ga na 13 meter bij het kruispunt <i>Deze afslag is bij een Verkeerslicht.</i>	rechtdoor	, naam wordt Patersweg		72.6 km.
119	Ga na 97 meter op de kruising	linksaf	naar Zuidendijk		72.7 km.
120	Ga na 844 meter bij de zijstraat <i>In dit routeonderdeel zit een Paaltje.</i>	schuin rechts	naar Johan Wagenaarstraat		73.5 km.
121	Ga na 217 meter bij de zijstraat	rechtdoor	, naam wordt Diepenbrockweg		73.7 km.
122	Ga na 41 meter bij de T-splitsing	linksaf	, naam blijft Diepenbrockweg		73.8 km.
123	Ga na 254 meter bij de Y-splitsing	schuin links	naar Hugo de Grootlaan		74.0 km.
124	Ga na 16 meter na de oversteek <i>Deze afslag is bij een Verkeerslicht.</i>	rechtdoor	, naam blijft Hugo de Grootlaan		74.0 km.
125	Ga na 46 meter bij de T-splitsing	scherp links	naar Weeskinderendijk Boven		74.1 km.
126	Ga na 348 meter bij de zijstraat	rechtdoor	, naam wordt Weeskinderendijk Beneden		74.5 km.
127	Ga na 36 meter na de oversteek	schuin links	, naam blijft Weeskinderendijk Beneden		74.5 km.
128	Ga na 62 meter bij het kruispunt <i>Deze afslag is bij een Verkeerslicht.</i>	rechtsaf	naar Dokweg		74.6 km.
129	Ga na 444 meter bij het kruispunt <i>Deze afslag is bij een Verkeerslicht.</i>	rechtsaf	naar Korte Parallelweg		75.1 km.

130	Ga na 269 meter bij het kruispunt	rechtdoor	, naam wordt Havenstraat		75.4 km.
131	Ga na 122 meter bij het kruispunt	rechtdoor	, naam wordt Burg de Raadsingel		75.5 km.
132	Ga na 199 meter bij het kruispunt	terug	, naam blijft Burg de Raadsingel		75.7 km.
133	Ga na 82 meter bij het kruispunt	rechtsaf	naar Aert de Gelderstraat		75.8 km.
134	Ga na 97 meter bij de zijstraat	schuin rechts	, naam blijft Aert de Gelderstraat		75.9 km.
135	Ga na 14 meter bij het kruispunt	schuin links	, naam blijft Aert de Gelderstraat		75.9 km.
136	Ga na 55 meter bij het kruispunt	scherp links	naar Singel (Van Strij)		76.0 km.
137	Ga na 289 meter op de kruising	rechtdoor	, naam wordt Twintighuizen		76.3 km.
138	Ga na 156 meter bij het kruispunt <i>In dit routeonderdeel zit een Paaltje.</i>	rechtsaf	naar Achterhakkers		76.4 km.
139	Ga na 10 meter bij de zijstraat	schuin rechts	, naam blijft Achterhakkers		76.4 km.
140	Ga na 246 meter bij de 5-sprong	schuin links	naar Prinsenstraat		76.7 km.
141	Ga na 189 meter op de kruising	schuin rechts	naar Bomkade		76.9 km.
142	Ga na 17 meter bij de T-splitsing	schuin links	naar Leuvebrug		76.9 km.
143	Ga na 36 meter op de kruising	schuin rechts	naar Lange Geldersekade		76.9 km.
144	Ga na 146 meter op de kruising	rechtdoor	, naam wordt Engelenburgerbrug		77.1 km.
145	Ga na 66 meter op de kruising	rechtsaf	naar Nieuwe Haven		77.1 km.
146	Ga na 349 meter bij de Y-splitsing	schuin rechts	naar Vlak		77.5 km.
147	Ga na 9 meter bij de zijstraat	schuin links	naar Kuipershaven		77.5 km.
148	Ga na 344 meter bij de zijstraat	rechtdoor	, naam wordt Palingstraat		77.8 km.
149	Ga na 98 meter bij de Y-splitsing <i>In dit routeonderdeel zit een Paaltje.</i>	schuin links	naar Boomstraat		77.9 km.
150	Ga na 81 meter op de kruising	linksaf	naar Merwekade		78.0 km.
151	Ga na 239 meter bij de zijstraat	rechtdoor	, naam wordt Otto Dickeplein		78.2 km.
152	Ga na 116 meter bij het kruispunt	rechtdoor	, naam wordt Bleijenhoek		78.4 km.
153	Ga na 165 meter bij de T-splitsing	linksaf	naar Torenstraat		78.5 km.
154	Ga na 118 meter bij de Y-splitsing	schuin links	naar Noordendijk		78.6 km.
155	Ga na 797 meter na de oversteek <i>Deze afslag is bij een Verkeerslicht.</i>	rechtdoor	, naam blijft Noordendijk		79.4 km.
156	Ga na 328 meter bij het kruispunt	schuin rechts	, naam blijft Noordendijk		79.8 km.
157	Ga na 598 meter bij het einde	rechtdoor	, naam wordt Groenezoom		80.5 km.
158	Ga na 233 meter op de kruising	scherp links	naar Nieuwe Noordpolderweg		80.7 km.

Deze route online bekijken

Scan de onderstaande qr-code met uw mobiele telefoon



Fietsersbond
Routeplanner

Download ook de vernieuwde app!