

Fietsroute

van **Nieuwe Noordpolderweg 50 in Dordrecht (Zuid-Holland)**
via Randweg, Dordrecht
Reeweg Oost, Dordrecht
Twintighoevenweg, Dordrecht
Dubbeldamseweg Zuid 221, Dordrecht
Dubbeldamseweg Zuid, Dordrecht
Mauritsweg, Dordrecht
Charlotte van Praagpad, Dordrecht
Hugo de Grootlaan, Dordrecht
Hugo de Grootlaan, Dordrecht
Brugweg, Zwijndrecht
Lindtsedijk, Zwijndrecht
Lindtsebenedendijk, Zwijndrecht
Lindtsedijk, Zwijndrecht
fietspad 58, Zwijndrecht
Drs J Borgmapad, Heerjansdam
fietspad, Barendrecht
fietspad, Barendrecht
Oude Maaspad, Barendrecht
Portlandse Zeedijk, Rhoon
Schenkeldijk, Rhoon
Essendijk, Rhoon
fietspad, Rhoon
Havendam, Rhoon
Oude Maaspad, Poortugaal
Oude Maaspad, Poortugaal
fietspad, Poortugaal
fietspad, Hoogvliet
Slaperskade, Poortugaal
Albrandswaardsedijk, Poortugaal
Albrandswaardsedijk 22, Poortugaal
Kijvelandse Havendijk, Poortugaal
Slaperskade, Poortugaal
Welhoeksedijk, Hoogvliet
Welhoeksedijk, Hoogvliet
Welhoeksedijk, Hoogvliet
Hoogvlietsedijk, Hoogvliet
Gerrit-Jan vd Veenpad, Hoogvliet
Dorpsstraat, Hoogvliet
Kinheim, Hoogvliet
Groene Kruisweg, Hoogvliet
Herikweg, Hoogvliet
Groothoefblad, Hoogvliet
fietspad, Hoogvliet
fietspad, Hoogvliet
Herikweg, Hoogvliet
Oudelandspad, Hoogvliet

Deze route wordt u aangeboden door de Fietsersbond
en Europeesche verzekeringen.

<https://routeplanner.fietsersbond.nl>



Gaderingpad, Hoogvliet
fietspad, Hoogvliet
Hoogvlietsekerkweg, Hoogvliet
Hofweg, Poortugaal
Varleweg, Poortugaal
Rhoonsedijk, Poortugaal
Dorpsdijk 42, Rhoon
Stationsstraat, Rhoon
Stationsstraat, Rhoon
Kleidijk, Rhoon
Rijsdijk, Rhoon
Rijsdijk, Rhoon
Oudeweg, Rhoon
Poelweg, Rhoon
fietspad, Rhoon
Portlandse Baan, Barendrecht
Kilpad, Barendrecht
fietspad, Barendrecht
Middeldijk, Barendrecht
Middeldijk, Barendrecht
Noldijk, Barendrecht
Waaldijk, Ridderkerk
Rijksstraatweg, Ridderkerk
Langeweg, Zwijndrecht
fietspad, Zwijndrecht
Rotterdamseweg, Zwijndrecht
Veerplein 18, Zwijndrecht
Waterbus,
Torenstraat, Dordrecht
Oranjelaan, Dordrecht

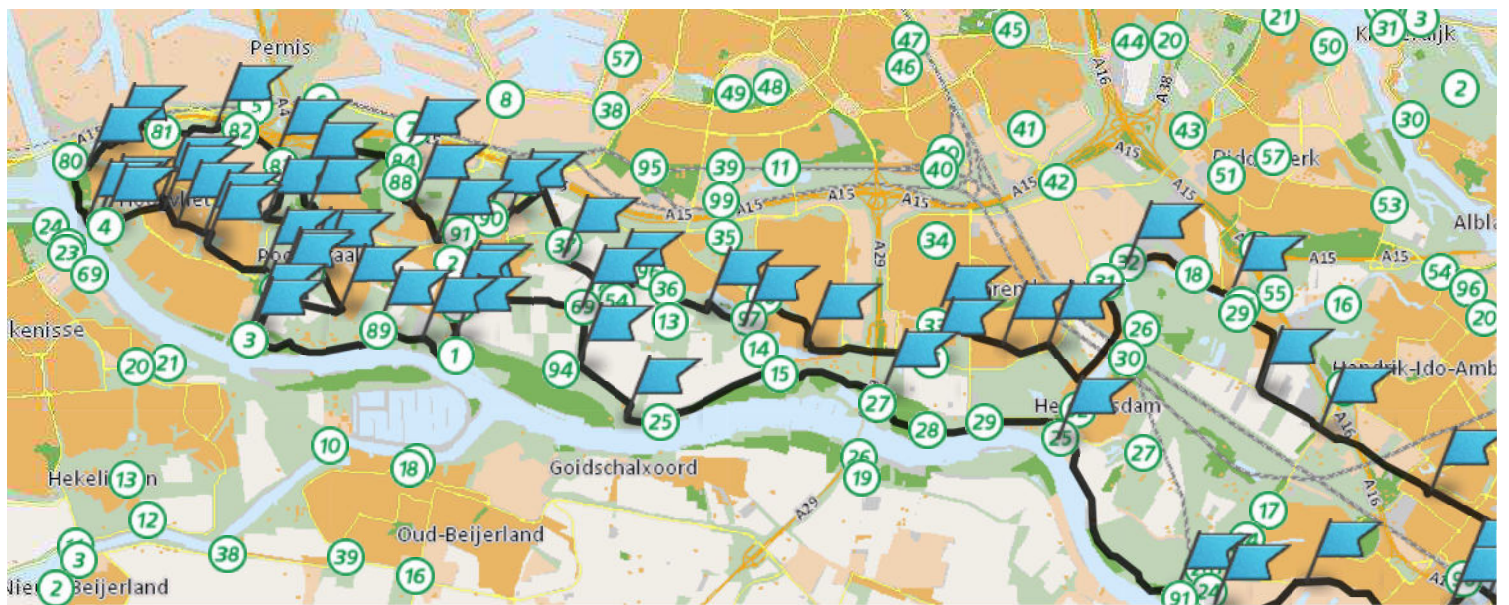
naar Nieuwe Noordpolderweg 50 in Dordrecht (Zuid-Holland)

Afstand 77.67 km

Routetype Makkelijk doorfietsen

Let op: uw route bevat een veerpont of een weg die om een andere reden niet altijd toegankelijk is. Zie routeregel: 132






























Volledige route























































Start bij Nieuwe Noordpolderweg 50 in Dordrecht (Zuid-Holland) en ga zuidwestwaarts

1	Ga na 107 meter op de kruising	linksaf	naar Groenezoom	←	107 meter
2	Ga na 57 meter na de oversteek	rechtdoor	, naam blijft Groenezoom	↑	164 meter
3	Ga na 100 meter bij de T-splitsing	rechtsaf	naar Randweg	→	288 meter
4	Ga na 312 meter bij het einde	rechtdoor	, naam wordt fietspad westzijde Randweg	↑	600 meter
5	Ga na 315 meter bij het kruispunt <i>Deze afslag is bij een Verkeerslicht.</i>	linksaf	naar Reeweg Oost	←	915 meter
6	Ga na 127 meter bij de zijstraat	rechtdoor	, naam blijft Reeweg Oost	↑	1.1 km.
7	Ga na 365 meter op de kruising	linksaf	naar Twintighoevenweg	←	1.4 km.
8	Ga na 568 meter bij de T-splitsing <i>In dit routeonderdeel zit een Paaltje.</i>	rechtsaf	naar Dubbeldamseweg Zuid	→	2.0 km.
9	Kom na 144 meter bij [onbekend] in Dordrecht (Zuid-Holland)				2.1 km.
10	Ga na 212 meter bij de rotonde	schuin rechts	, naam blijft Dubbeldamseweg Zuid	↘	2.4 km.
11	Ga na 172 meter bij de zijstraat	rechtdoor	, naam blijft Dubbeldamseweg Zuid	↑	2.6 km.
12	Ga na 467 meter bij de zijstraat	linksaf	naar Mauritsweg	←	3.0 km.
13	Ga na 456 meter bij de zijstraat	schuin rechts	naar Charlotte van Praagpad	↘	3.5 km.
14	Ga na 423 meter bij het kruispunt	schuin rechts	naar Krispijnseweg	↘	3.9 km.
15	Ga na 23 meter bij het einde	rechtdoor	, naam wordt Van Baerleplantsoen	↑	3.9 km.
16	Ga na 121 meter bij het kruispunt	linksaf	naar Hugo de Grootlaan	←	4.1 km.
17	Ga na 331 meter bij de rotonde	rechtdoor	, naam wordt Weeskinderendijk Boven	↑	4.4 km.
18	Ga na 50 meter bij de zijstraat	schuin links	naar Hugo de Grootlaan	↙	4.5 km.
19	Ga na 998 meter bij het einde	rechtdoor	, naam wordt Brugweg	↑	5.5 km.
20	Ga na 759 meter bij de T-splitsing <i>Op deze weg komt u in de woonplaats Zwijndrecht.</i>	schuin rechts	naar Lindtsedijk	↘	6.3 km.
21	Ga na 472 meter bij het einde	rechtdoor	, naam wordt Lindtsebenedendijk	↑	6.8 km.
22	Ga na 1.4 km. bij het kruispunt	scherp links	naar Titia Gorterstraat	↙	8.2 km.
23	Ga na 202 meter op de kruising	rechtdoor	, naam wordt Lindtsebenedendijk	↑	8.4 km.
24	Ga na 1.2 km. bij het kruispunt	rechtdoor	, naam wordt Lindtsedijk	↑	9.6 km.

25	Ga na 151 meter bij het kruispunt	linksaf	, naam blijft Lindtsedijk		9.7 km.
26	Ga na 1.4 km. bij de zijstraat	linksaf	naar fietspad 58		11.2 km.
27	Ga na 763 meter op de kruising	rechtdoor	, naam wordt Drs J Borgmapad		12.0 km.
28	Ga na 3.4 km. bij de T-splitsing <i>Op deze weg komt u in de woonplaats Heerjansdam.</i>	rechtsaf	naar Industrieweg		15.4 km.
29	Ga na 19 meter bij de Y-splitsing	linksaf	naar fietspad		15.4 km.
30	Ga na 1.5 km. op de kruising <i>Op deze weg komt u in de woonplaats Barendrecht.</i>	schuin links	, naam blijft fietspad		16.8 km.
31	Ga na 939 meter bij de T-splitsing	linksaf	naar Achterzeedijk		17.8 km.
32	Ga na 29 meter bij de zijstraat	scherp rechts	naar fietspad		17.8 km.
33	Ga na 1.1 km. bij de zijstraat	schuin links	, naam blijft fietspad		18.9 km.
34	Ga na 23 meter bij de T-splitsing	schuin links	naar Kilweg		18.9 km.
35	Ga na 950 meter bij de zijstraat	linksaf	naar Oude Maaspad		19.8 km.
36	Ga na 4.1 km. bij de T-splitsing <i>Op deze weg komt u in de woonplaats Rhoon.</i>	rechtsaf	naar Veerweg		24.0 km.
37	Ga na 242 meter bij de zijstraat	linksaf	naar Portlandse Zeedijk		24.2 km.
38	Ga na 991 meter bij de Y-splitsing	rechtsaf	naar Schenkeldijk		25.2 km.
39	Ga na 910 meter bij de T-splitsing	schuin links	naar Essendijk		26.1 km.
40	Ga na 2.0 km. bij de zijstraat	linksaf	naar fietspad		28.2 km.
41	Ga na 151 meter bij het kruispunt	linksaf	naar Havendam		28.3 km.
42	Ga na 397 meter bij de T-splitsing	rechtsaf	naar Oude Maaspad		28.7 km.
43	Ga na 30 meter bij het kruispunt	linksaf	naar Albrandswaardsedijk		28.7 km.
44	Ga na 281 meter bij de zijstraat <i>Op deze weg komt u in de woonplaats Poortugaal.</i>	schuin rechts	naar Oude Maaspad		29.1 km.
45	Ga na 678 meter bij de T-splitsing	schuin links	, naam blijft Oude Maaspad		29.7 km.
46	Ga na 741 meter bij de Y-splitsing	schuin links	naar fietspad		30.5 km.
47	Ga na 2.3 km. bij de zijstraat <i>Op deze weg komt u in de woonplaats Hoogvliet.</i>	rechtsaf	, naam blijft fietspad		32.7 km.
48	Ga na 228 meter bij de T-splitsing	scherp rechts	naar Kruisnetlaan		33.0 km.
49	Ga na 61 meter bij het einde	rechtdoor	, naam wordt fietspad		33.0 km.
50	Ga na 696 meter op de kruising	schuin rechts	naar Slaperskade		33.7 km.
51	Ga na 1.1 km. op de kruising <i>Op deze weg komt u in de woonplaats Poortugaal.</i>	schuin links	naar Albrandswaardsedijk		34.9 km.
52	Kom na 648 meter bij [onbekend] in Poortugaal (Albrandswaard, Zuid-Holland)				35.5 km.
53	Ga na 204 meter op de kruising	linksaf	naar Kijvelandse Havendijk		35.7 km.
54	Ga na 568 meter bij de T-splitsing	rechtsaf	naar Slaperskade		36.3 km.

55	Ga na 53 meter op de kruising	rechtsaf	naar fietspad		36.3 km.
56	Ga na 116 meter bij de Y-splitsing <i>Op deze weg komt u in de woonplaats Hoogvliet.</i>	scherp links	naar Welhoeksedijk		36.4 km.
57	Ga na 364 meter op de kruising	linksaf	, naam blijft Welhoeksedijk		36.8 km.
58	Ga na 65 meter bij het kruispunt	schuin rechts	, naam blijft Welhoeksedijk		36.9 km.
59	Ga na 903 meter bij de Y-splitsing <i>In dit routeonderdeel zit een Paaltje.</i>	schuin rechts	naar Hoogvlietsedijk		37.8 km.
60	Ga na 325 meter op de kruising	rechtdoor	, naam wordt Welhoeksedijk		38.1 km.
61	Ga na 16 meter bij de zijstraat	rechtdoor	, naam wordt Bij de baan		38.1 km.
62	Ga na 98 meter bij het kruispunt	rechtdoor	, naam wordt Gerrit-Jan vd Veenpad		38.2 km.
63	Ga na 290 meter bij de T-splitsing	schuin links	naar Dorpsstraat		38.6 km.
64	Ga na 352 meter bij de rotonde	rechtdoor	, naam wordt Cloese		38.9 km.
65	Ga na 109 meter bij het kruispunt	terug	, naam blijft Cloese		39.1 km.
66	Ga na 108 meter bij de rotonde	rechtsaf	naar Groene Kruisweg		39.2 km.
67	Ga na 950 meter bij de zijstraat	rechtsaf	naar Herikweg		40.2 km.
68	Ga na 141 meter op de kruising	linksaf	naar Groothoefblad		40.3 km.
69	Ga na 102 meter bij de zijstraat	rechtdoor	, naam blijft Groothoefblad		40.4 km.
70	Ga na 98 meter bij de zijstraat	rechtsaf	naar fietspad		40.5 km.
71	Ga na 1.3 km. bij de T-splitsing	linksaf	naar Herikweg		41.9 km.
72	Ga na 535 meter bij de zijstraat	linksaf	naar fietspad Bonairepark		42.4 km.
73	Ga na 939 meter bij het kruispunt <i>Deze afslag is bij een Verkeerslicht.</i>	rechtdoor	, naam wordt Oudelandspad		43.3 km.
74	Ga na 828 meter bij de zijstraat	rechtdoor	, naam wordt Gaderingpad		44.2 km.
75	Ga na 1.1 km. bij de T-splitsing	schuin links	naar Pernisseweg		45.3 km.
76	Ga na 12 meter bij de Y-splitsing	schuin links	naar fietspad		45.3 km.
77	Ga na 133 meter bij de Y-splitsing	schuin rechts	, naam blijft fietspad		45.5 km.
78	Ga na 878 meter bij de T-splitsing	linksaf	naar Hoogvlietsekerkweg		46.4 km.
79	Ga na 607 meter bij het kruispunt <i>Op deze weg komt u in de woonplaats Poortugaal. In dit routeonderdeel zit een Paaltje.</i>	rechtdoor	, naam wordt Zwaardijk		47.0 km.
80	Ga na 151 meter bij de zijstraat	linksaf	naar Hofweg		47.1 km.
81	Ga na 657 meter bij de zijstraat	schuin rechts	naar Bospad		47.8 km.
82	Ga na 795 meter bij het einde	schuin rechts	naar Varleweg		48.6 km.
83	Ga na 1.1 km. bij de Y-splitsing	schuin rechts	naar Slotsedijk		49.6 km.
84	Ga na 332 meter bij de zijstraat <i>Op deze weg komt u in de woonplaats Rhoon.</i>	rechtdoor	, naam wordt Rhoonsedijk		50.0 km.
85	Ga na 524 meter bij de zijstraat <i>Op deze weg komt u in de woonplaats Poortugaal.</i>	rechtdoor	, naam wordt Dorpsdijk		50.5 km.

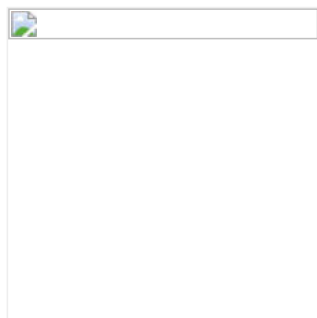
86	Kom na 539 meter bij [onbekend] in Rhoon (Albrandswaard, Zuid-Holland) <i>Op deze weg komt u in de woonplaats Rhoon.</i>				51.0 km.
87	Ga na 140 meter bij de T-splitsing	linksaf	naar Stationsstraat	←	51.2 km.
88	Ga na 863 meter bij de zijstraat	schuin rechts	, naam blijft Stationsstraat	↗	52.0 km.
89	Ga na 18 meter bij het kruispunt	schuin rechts	naar Rivierweg	↗	52.0 km.
90	Ga na 33 meter bij het kruispunt	rechtsaf	naar Groene Kruisweg	→	52.1 km.
91	Ga na 83 meter bij het kruispunt <i>Deze afslag is bij een Verkeerslicht.</i>	schuin links	naar Rivierweg	↖	52.2 km.
92	Ga na 99 meter bij het kruispunt	linksaf	naar Kleidijk	←	52.3 km.
93	Ga na 236 meter bij de zijstraat	schuin links	naar Achterdijk	↖	52.6 km.
94	Ga na 182 meter bij de zijstraat	schuin links	naar Jaaginweg	↖	52.8 km.
95	Ga na 491 meter bij de Y-splitsing	schuin rechts	naar Rijsdijk	↗	53.3 km.
96	Ga na 1.1 km. bij de zijstraat	linksaf	naar Oudeweg	←	54.4 km.
97	Ga na 876 meter bij de zijstraat	schuin links	naar Lageweg	↖	55.3 km.
98	Ga na 681 meter bij de T-splitsing	rechtsaf	naar Poelweg	→	55.9 km.
99	Ga na 1.1 km. bij de T-splitsing	linksaf	naar Het Weegje	←	57.0 km.
100	Ga na 128 meter op de kruising	rechtsaf	naar fietspad	→	57.2 km.
101	Ga na 664 meter bij de T-splitsing	linksaf	naar Essendijk	←	57.8 km.
102	Ga na 150 meter bij de zijstraat	rechtdoor	, naam wordt Korte Koedoodsedijk	↑	58.0 km.
103	Ga na 357 meter bij het kruispunt <i>Op deze weg komt u in de woonplaats Barendrecht.</i>	rechtsaf	naar Portlandse Baan	→	58.3 km.
104	Ga na 1.1 km. bij het kruispunt	linksaf	, naam blijft Portlandse Baan	←	59.4 km.
105	Ga na 18 meter bij de rotonde	rechtdoor	, naam blijft Portlandse Baan	↑	59.5 km.
106	Ga na 204 meter bij het kruispunt	schuin links	, naam blijft Portlandse Baan	↖	59.8 km.
107	Ga na 253 meter bij het kruispunt	schuin links	naar Kilpad	↖	60.0 km.
108	Ga na 1.4 km. bij de zijstraat	linksaf	naar fietspad	←	61.4 km.
109	Ga na 528 meter bij het kruispunt <i>In dit routeonderdeel zit een Paaltje.</i>	rechtsaf	naar Middeldijk	→	62.0 km.
110	Ga na 8 meter bij de zijstraat	schuin rechts	, naam blijft Middeldijk	↗	62.0 km.
111	Ga na 223 meter bij de zijstraat	scherp links	, naam blijft Middeldijk	↙	62.2 km.
112	Ga na 8 meter op de kruising	scherp rechts	, naam blijft Middeldijk	↘	62.2 km.
113	Ga na 312 meter bij het kruispunt <i>Deze afslag is bij een Verkeerslicht.</i>	schuin rechts	, naam blijft Middeldijk	↗	62.5 km.
114	Ga na 518 meter bij het kruispunt	schuin rechts	, naam blijft Middeldijk	↗	63.1 km.
115	Ga na 743 meter op de kruising	rechtsaf	naar Ziedewijdsedijk	→	63.8 km.
116	Ga na 673 meter bij de T-splitsing	linksaf	naar Noldijk	←	64.5 km.

117	Ga na 2.2 km. bij de rotonde <i>Op deze weg komt u in de woonplaats Ridderkerk. In dit routeonderdeel zit een Paaltje.</i>	rechtdoor	, naam wordt Rijksstraatweg		66.8 km.
118	Ga na 630 meter bij het kruispunt	schuin rechts	naar Waaldijk		67.4 km.
119	Ga na 1.1 km. bij het kruispunt	schuin rechts	naar Rijksstraatweg		68.5 km.
120	Ga na 855 meter bij het kruispunt	schuin rechts	, naam blijft Rijksstraatweg		69.4 km.
121	Ga na 881 meter bij het kruispunt	schuin links	naar Langeweg		70.3 km.
122	Ga na 1.1 km. bij het kruispunt <i>Deze afslag is bij een Verkeerslicht. Op deze weg komt u in de woonplaats Zwijndrecht.</i>	schuin links	naar Bakesteinsezoom		71.4 km.
123	Ga na 164 meter bij de rotonde	schuin links	, naam blijft Bakesteinsezoom		71.6 km.
124	Ga na 82 meter bij de zijstraat	linksaf	naar Langeweg		71.7 km.
125	Ga na 1.6 km. bij het einde	schuin rechts	naar Warmoeziersstraat		73.3 km.
126	Ga na 51 meter bij het kruispunt	linksaf	naar fietspad		73.4 km.
127	Ga na 99 meter bij het kruispunt	rechtsaf	naar Rotterdamseweg		73.5 km.
128	Ga na 1.4 km. op de kruising <i>In dit routeonderdeel zit een Paaltje.</i>	rechtdoor	, naam wordt Veerplein		74.9 km.
129	Kom na 71 meter bij [onbekend] in Zwijndrecht (Zuid-Holland)				75.0 km.
130	Ga na 14 meter bij de Y-splitsing	schuin links	naar Zomerlust		75.0 km.
131	Ga na 19 meter bij de Y-splitsing <i>Deze afslag is bij een weg met de volgende beschrijving: veersteiger.</i>	schuin rechts	naar steiger		75.0 km.
	Ga na 58 meter bij kade <i>Dit routeonderdeel is niet altijd toegankelijk; . In dit routeonderdeel zit een Niet altijd toegankelijk.</i>	linksaf	naar veerpont over Beneden Merwede in Zwijndrecht (Dordrecht, Zuid-Holland)		75.1 km.
133	Ga na 1.3 km. bij kade <i>In dit routeonderdeel zit een Niet altijd toegankelijk, en een Veerpont met de volgende beschrijving: Naam: Zwijndrecht - Dordrecht - Papendrecht; Plaatsnaam: Dordrecht, Papendrecht, Zwijndrecht; Informatie: 0800-0232545 (Blue Amigo Waterbus); Type veer: Catamaran; Opmerkingen: Waterbus lijn 22 Vaart 4x per uur Aanlegplaatsen 01/01-31/3 en 01/10-31/12 Dordrecht Hooikade, Zwijndrecht Veerplein, Dordrecht Merwedekade en Papendrecht Veerdam Aanlegplaatsen 01/04-30/09: Zwijndrecht Veerplein, Dordrecht Merwedekade en Papendrecht Veerdam Fiets mag gratis mee.</i>	schuin links	naar steiger		76.3 km.
134	Ga na 83 meter bij het einde <i>Op deze weg komt u in de woonplaats Dordrecht.</i>	schuin links	naar Otto Dickeplein		76.4 km.
135	Ga na 26 meter bij de T-splitsing	schuin links	, naam blijft Otto Dickeplein		76.4 km.

136	Ga na 40 meter bij het kruispunt	rechtdoor	, naam wordt Bleijenhoek	↑	76.5 km.
137	Ga na 165 meter bij de T-splitsing	linksaf	naar Torenstraat	←	76.7 km.
138	Ga na 118 meter bij de Y-splitsing	schuin links	naar Noordendijk	↙	76.8 km.
139	Ga na 797 meter na de oversteek <i>Deze afslag is bij een Verkeerslicht.</i>	rechtdoor	, naam blijft Noordendijk	↑	77.6 km.
140	Ga na 328 meter bij het kruispunt	schuin rechts	, naam blijft Noordendijk	↘	78.0 km.
141	Ga na 598 meter bij het einde	rechtdoor	, naam wordt Groenezoom	↑	78.6 km.
142	Ga na 232 meter op de kruising	linksaf	naar Nieuwe Noordpolderweg	←	78.8 km.
143	Kom na 107 meter bij het eindpunt van uw route				78.9 km.

Deze route online bekijken

Scan de onderstaande qr-code met uw mobiele telefoon



Fietsersbond
Routeplanner

Download ook de vernieuwde app!