

Fietsroute

van **Nieuwe Noordpolderweg in Dordrecht (Zuid-Holland)**
via Prinses Amaliabrug, Dordrecht
Prinses Amaliabrug, Dordrecht
Maasstraat, Dordrecht
Bleijenhoek 5, Dordrecht
Veststraat, Dordrecht
Steegoversloot 261, Dordrecht
Voorstraat, Dordrecht
Voorstraat, Dordrecht
Nieuwbrug, Dordrecht
Wijnstraat 219, Dordrecht
Grotekerksbuurt 54, Dordrecht
Grotekerksplein, Dordrecht
Leuvebrug, Dordrecht
Achterhakkers 2, Dordrecht
Laan der Verenigde Naties, Dordrecht
Hugo de Grootlaan, Dordrecht
Brugweg, Zwijndrecht
Hans Lipperheystraat, Zwijndrecht
Dirck Uytenboogaertstraat, Zwijndrecht
H A Lorentzstraat, Zwijndrecht
Develsingel, Zwijndrecht
Park Molenvliet, Zwijndrecht
Park Molenvliet, Zwijndrecht
fietspad, Zwijndrecht
Lindeweg, Zwijndrecht
Geerweg, Zwijndrecht
Develsluis 22, Heerjansdam
Dorpsstraat, Heerjansdam
Boomgaardweg, Heerjansdam
De Manning, Heerjansdam
Molenweg, Heerjansdam
fietspad, Ridderkerk
Waalweg, Ridderkerk
Rijksweg, Hendrik-Ido-Ambacht
De Kabelbaan, Alblasserdam
fietspad Oost Kinderdijk, Alblasserdam
fietspad Oost Kinderdijk, Alblasserdam
Molenkade, Alblasserdam
fietspad Middelkade, Nieuw-Lekkerland
Kerkweg, Alblasserdam
Kortland, Alblasserdam
Peperstraat, Oud-Alblas
Noordzijde, Oud-Alblas
B, Ottoland
Postkade, Goudriaan
Heideweg, Giessenburg

Deze route wordt u aangeboden door de Fietsersbond
en Europeesche verzekeringen.

<https://routeplanner.fietsersbond.nl>



Oosteinde 18, Wijngaarden

Wantijdijk, Dordrecht

Wantijdijk, Dordrecht

Wantijdijk, Dordrecht

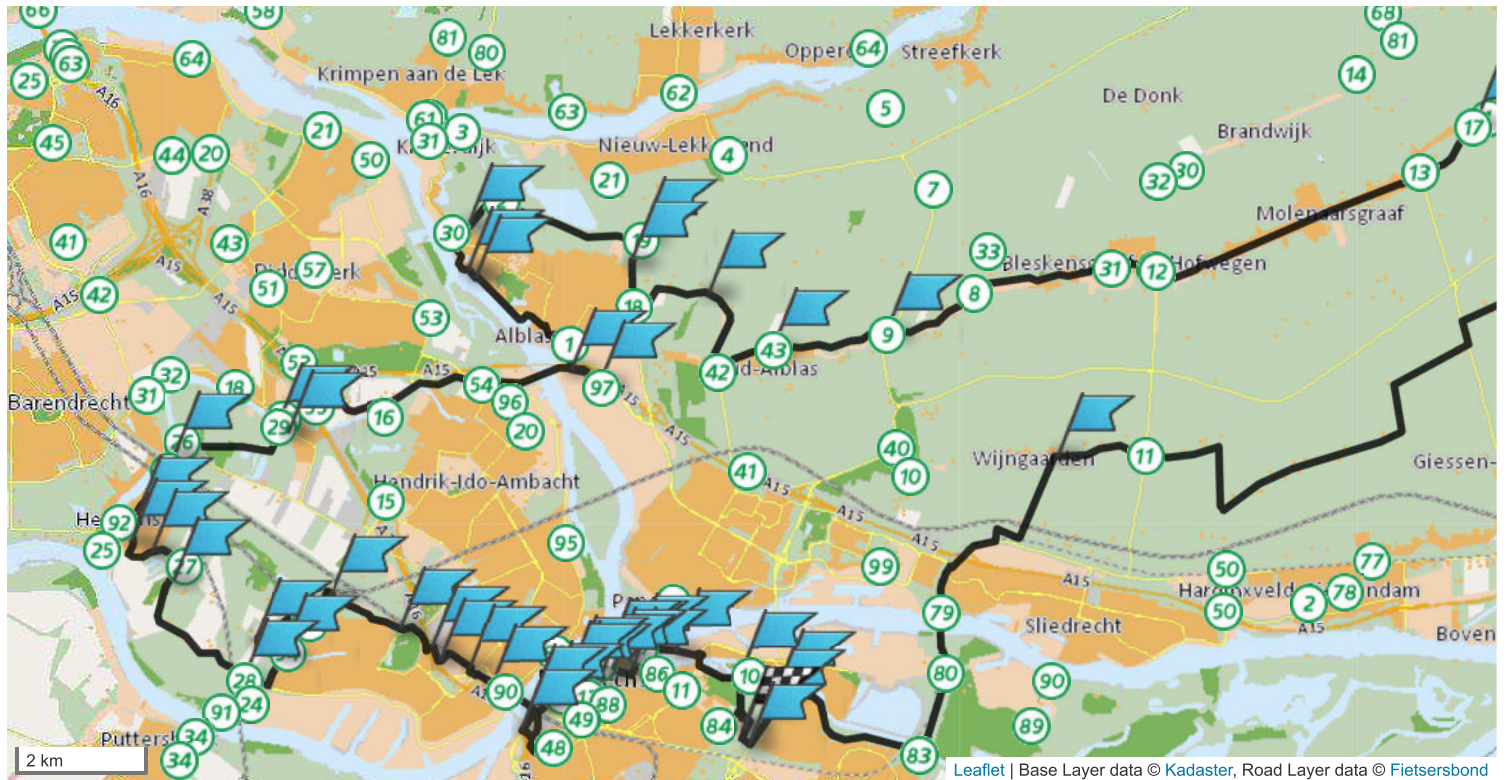
Middelweg, Dordrecht

naar **Nieuwe Noordpolderweg in Dordrecht (Zuid-Holland)**

Afstand 79.80 km























Routetype Makkelijk doorfietsen





























Volledige route



























































Start bij Nieuwe Noordpolderweg in Dordrecht (Zuid-Holland) en ga noordoostwaarts



























1	Ga na 116 meter bij de zijstraat	linksaf	, naam blijft Nieuwe Noordpolderweg	←	116 meter
2	Ga na 122 meter bij de zijstraat	rechtsaf	, naam blijft Nieuwe Noordpolderweg	→	237 meter
3	Ga na 98 meter op de kruising	schuin rechts	naar Wantijdijk	↘	335 meter
4	Ga na 98 meter bij de T-splitsing	rechtsaf	, naam blijft Wantijdijk	→	433 meter
5	Ga na 628 meter bij de zijstraat	terug	naar Prinses Amaliabrug	↶	1.1 km.
6	Ga na 111 meter bij de zijstraat	rechtdoor	, naam wordt Badweg	↑	1.2 km.
7	Ga na 780 meter bij de T-splitsing <i>In dit routeonderdeel zit een Paaltje.</i>	schuin rechts	naar Oranjelaan	↘	2.0 km.
8	Ga na 151 meter bij het kruispunt	schuin rechts	naar Maasstraat	↘	2.1 km.
9	Ga na 46 meter bij de T-splitsing	terug	, naam blijft Maasstraat	↶	2.1 km.
10	Ga na 38 meter bij het kruispunt <i>Deze afslag is bij een Verkeerslicht.</i>	scherp links	naar Merwedestraat	↙	2.2 km.

11	Ga na 12 meter bij het kruispunt	rechtdoor	, naam wordt Maasstraat		2.2 km.
12	Ga na 329 meter op de kruising	rechtdoor	, naam wordt Werf van de Biesbosch		2.6 km.
13	Ga na 269 meter bij het einde	rechtdoor	, naam wordt Prins Clausbrug		2.8 km.
14	Ga na 186 meter bij de zijstraat <i>In dit routeonderdeel zit een Paaltje.</i>	rechtdoor	, naam wordt Noorderhoofd		3.0 km.
15	Ga na 96 meter bij het kruispunt	schuin links	naar Bleijenhoek		3.1 km.
16	Kom na 76 meter bij [onbekend] in Dordrecht (Zuid-Holland)				3.2 km.
17	Ga na 102 meter bij de T-splitsing	linksaf	naar Torenstraat		3.3 km.
18	Ga na 118 meter bij de Y-splitsing	schuin rechts	naar Veststraat		3.4 km.
19	Ga na 107 meter bij de zijstraat	rechtdoor	, naam wordt Vest		3.5 km.
20	Ga na 86 meter op de kruising	rechtsaf	naar Steegoversloot		3.6 km.
21	Kom na 24 meter bij [onbekend] in Dordrecht (Zuid-Holland)				3.6 km.
22	Ga na 256 meter op de kruising	rechtsaf	naar Voorstraat		3.9 km.
23	Ga na 127 meter op de kruising	linksaf	naar Nieuwbrug		4.0 km.
24	Ga na 26 meter bij de zijstraat	rechtdoor	, naam blijft Nieuwbrug		4.0 km.
25	Ga na 69 meter bij de T-splitsing <i>In dit routeonderdeel zit een Paaltje.</i>	linksaf	naar Wijnstraat		4.1 km.
26	Kom na 163 meter bij [onbekend] in Dordrecht (Zuid-Holland)				4.3 km.
27	Ga na 94 meter op de kruising	rechtdoor	, naam wordt Groenmarkt		4.4 km.
28	Ga na 242 meter op de kruising	schuin rechts	naar Grotekerksbuurt		4.6 km.
29	Kom na 99 meter bij [onbekend] in Dordrecht (Zuid-Holland)				4.7 km.
30	Ga na 72 meter bij de Y-splitsing	schuin rechts	naar Grotekerksplein		4.8 km.
31	Ga na 46 meter bij de zijstraat	schuin links	, naam blijft Grotekerksplein		4.8 km.
32	Ga na 80 meter bij de T-splitsing	schuin links	naar Lange Geldersekade		4.9 km.
33	Ga na 102 meter op de kruising	schuin links	naar Leuvebrug		5.0 km.
34	Ga na 36 meter bij de zijstraat	schuin rechts	naar Bomkade		5.0 km.
35	Ga na 17 meter op de kruising	schuin links	naar Prinsenstraat		5.1 km.
36	Ga na 189 meter bij de 5-sprong	schuin rechts	naar Achterhakkers		5.2 km.
37	Kom na 33 meter bij [onbekend] in Dordrecht (Zuid-Holland)				5.3 km.
38	Ga na 223 meter bij het kruispunt	rechtdoor	, naam wordt Wilgenbos		5.5 km.
39	Ga na 103 meter bij het kruispunt	rechtdoor	, naam wordt Dokweg		5.6 km.
40	Ga na 444 meter bij het kruispunt	schuin links	naar Laan der Verenigde Naties		6.1 km.
41	Ga na 6 meter bij het tussenpunt	terug	, naam blijft Laan der Verenigde Naties		6.1 km.
42	Ga na 6 meter bij het kruispunt <i>Deze afslag is bij een Verkeerslicht.</i>	scherp rechts	naar Weeskinderendijk Beneden		6.1 km.

43	Ga na 265 meter bij de T-splitsing	schuin links	naar Brandts Buysstraat		6.4 km.
44	Ga na 176 meter bij het kruispunt	schuin rechts	naar Hugo de Grootlaan		6.6 km.
45	Ga na 894 meter bij het einde	rechtdoor	, naam wordt Brugweg		7.5 km.
46	Ga na 601 meter bij de zijstraat <i>Op deze weg komt u in de woonplaats Zwijndrecht.</i>	schuin links	, naam blijft Brugweg		8.1 km.
47	Ga na 87 meter na de oversteek	schuin links	naar Karel Doormanlaan		8.2 km.
48	Ga na 27 meter op de kruising	rechtdoor	, naam wordt Westelijke Parallelweg		8.3 km.
49	Ga na 297 meter bij het kruispunt	rechtdoor	, naam wordt Anthoni van Leeuwenhoekstraat		8.6 km.
50	Ga na 40 meter bij de T-splitsing	schuin rechts	naar Hans Lipperheystraat		8.7 km.
51	Ga na 55 meter bij het einde	schuin links	naar W Snelliusweg		8.8 km.
52	Ga na 415 meter bij de Y-splitsing	schuin links	naar Dirck Uytenboogaertstraat		9.2 km.
53	Ga na 60 meter bij de zijstraat	rechtdoor	, naam blijft Dirck Uytenboogaertstraat		9.2 km.
54	Ga na 96 meter bij de zijstraat	schuin rechts	, naam blijft Dirck Uytenboogaertstraat		9.3 km.
55	Ga na 38 meter bij het kruispunt	rechtsaf	naar H A Lorentzstraat		9.4 km.
56	Ga na 228 meter bij het einde	linksaf	naar Develpoort		9.6 km.
57	Ga na 129 meter bij het einde	rechtdoor	, naam wordt Develsingel		9.7 km.
58	Ga na 15 meter bij het kruispunt	rechtsaf	, naam blijft Develsingel		9.8 km.
59	Ga na 611 meter bij het kruispunt	schuin rechts	naar Molenvliet		10.4 km.
60	Ga na 321 meter bij het kruispunt	linksaf	naar Park Molenvliet		10.7 km.
61	Ga na 878 meter bij het kruispunt	schuin rechts	naar Munnikensteeg		11.6 km.
62	Ga na 126 meter bij de Y-splitsing	schuin links	, naam blijft Munnikensteeg		11.7 km.
63	Ga na 424 meter bij de zijstraat	schuin rechts	naar Kijfhoek		12.2 km.
64	Ga na 307 meter bij de Y-splitsing	schuin links	naar fietspad		12.5 km.
65	Ga na 733 meter bij de T-splitsing <i>In dit routeonderdeel zit een Paaltje, en een Hindernis brede fietsen.</i>	schuin links	naar Lindeweg		13.2 km.
66	Ga na 499 meter bij de rotonde	rechtsaf	naar Munnikensteeg		13.7 km.
67	Ga na 445 meter bij de rotonde	rechtsaf	naar Geerweg		14.2 km.
68	Ga na 350 meter op de kruising	rechtdoor	, naam wordt Lindtsedijk		14.6 km.
69	Ga na 780 meter op de kruising <i>Op deze weg komt u in de woonplaats Heerjansdam.</i>	rechtsaf	, naam blijft Lindtsedijk		15.4 km.
70	Ga na 27 meter bij de Y-splitsing	linksaf	, naam blijft Lindtsedijk		15.4 km.
71	Ga na 967 meter op de kruising <i>In dit routeonderdeel zit een Dit is een gastadres</i>	schuin rechts	, naam blijft Lindtsedijk		16.3 km.

72	Ga na 562 meter bij de T-splitsing	schuin rechts	naar Develsluis		16.9 km.
73	Kom na 178 meter bij [onbekend] in Heerjansdam (Zwijndrecht, Zuid-Holland)				17.1 km.
74	Ga na 36 meter bij de Y-splitsing	schuin links	, naam blijft Develsluis		17.1 km.
75	Ga na 237 meter bij de Y-splitsing	schuin links	naar Dorpsstraat		17.4 km.
76	Ga na 565 meter bij het einde	rechtdoor	, naam wordt Randweg		17.9 km.
77	Ga na 421 meter bij de rotonde <i>In dit routeonderdeel zit een Hindernis lange fietsen, en een Hindernis brede fietsen.</i>	rechtsaf	naar Boomgaardweg		18.3 km.
78	Ga na 223 meter bij de zijstraat	rechtdoor	, naam wordt Dorpsstraat		18.6 km.
79	Ga na 263 meter bij de Y-splitsing	schuin rechts	naar Molenweg		18.8 km.
80	Ga na 140 meter op de kruising	rechtsaf	naar De Manning		19.0 km.
81	Ga na 37 meter bij het tussenpunt	terug	, naam blijft De Manning		19.0 km.
82	Ga na 37 meter op de kruising	rechtsaf	naar Molenweg		19.1 km.
83	Ga na 1.2 km. op de kruising	rechtdoor	, naam wordt Langeweg		20.2 km.
84	Ga na 152 meter bij het kruispunt	linksaf	naar Waalweg		20.4 km.
85	Ga na 99 meter bij de zijstraat <i>Op deze weg komt u in de woonplaats Ridderkerk.</i>	rechtsaf	naar fietspad		20.5 km.
86	Ga na 1.8 km. bij de T-splitsing	rechtsaf	naar Waalweg		22.3 km.
87	Ga na 209 meter bij het kruispunt	scherp links	naar Rijksstraatweg		22.5 km.
88	Ga na 275 meter bij het kruispunt	schuin rechts	naar Linnenstraat		22.8 km.
89	Ga na 160 meter bij de T-splitsing	rechtsaf	naar Vlasstraat		22.9 km.
90	Ga na 361 meter bij de zijstraat	rechtdoor	, naam wordt Pruiwendijk		23.3 km.
91	Ga na 1.9 km. bij de zijstraat	linksaf	naar fietspad		25.2 km.
92	Ga na 20 meter bij de Y-splitsing	rechtsaf	naar Zuidpad		25.2 km.
93	Ga na 1.0 km. bij de T-splitsing	linksaf	naar Molenweg		26.3 km.
94	Ga na 24 meter bij de zijstraat	rechtsaf	naar Rijksweg		26.3 km.
95	Ga na 1.9 km. bij het kruispunt <i>Op deze weg komt u in de woonplaats Alblasterdam.</i>	rechtsaf	naar De Helling		28.2 km.
96	Ga na 47 meter bij het kruispunt	rechtsaf	naar De Kabelbaan		28.3 km.
97	Ga na 516 meter bij de Y-splitsing	schuin rechts	naar Ruigenhil		28.8 km.
98	Ga na 219 meter bij het einde	rechtdoor	, naam wordt Dam		29.0 km.
99	Ga na 220 meter bij het kruispunt	schuin links	naar Haven		29.2 km.
100	Ga na 533 meter bij het kruispunt	schuin links	naar Cortgene		29.8 km.
101	Ga na 377 meter bij het kruispunt	rechtdoor	, naam wordt fietspad Oost Kinderdijk		30.1 km.
102	Ga na 1.0 km. bij de zijstraat	schuin links	, naam blijft fietspad Oost Kinderdijk		31.2 km.

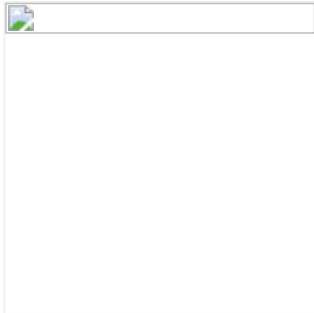
103	Ga na 179 meter bij de T-splitsing	schuin links	naar fietspad West Kinderdijk		31.3 km.
104	Ga na 697 meter bij het kruispunt	rechtsaf	naar Molenkade		32.0 km.
105	Ga na 261 meter bij de Y-splitsing	schuin links	naar Blokweerschekade		32.3 km.
106	Ga na 654 meter bij de Y-splitsing	schuin links	naar Brug Blokweerschekade		33.0 km.
107	Ga na 62 meter bij de T-splitsing <i>Op deze weg komt u in de woonplaats Nieuw-Lekkerland. In dit routeonderdeel zit een Paaltje.</i>	rechtsaf	naar fietspad Middelkade		33.0 km.
108	Ga na 2.2 km. bij het kruispunt <i>Op deze weg komt u in de woonplaats Alblasserdam.</i>	rechtsaf	naar Kerkweg		35.3 km.
109	Ga na 370 meter bij de zijstraat	rechtdoor	, naam wordt Kortlandsche Kade		35.7 km.
110	Ga na 670 meter bij de T-splitsing	scherp links	naar Kortland		36.3 km.
111	Ga na 1.3 km. bij het einde	rechtdoor	, naam wordt Kooiwijk		37.7 km.
112	Ga na 1.2 km. bij het einde <i>Op deze weg komt u in de woonplaats Oud-Alblas.</i>	schuin links	naar Peperstraat		38.8 km.
113	Ga na 982 meter bij de T-splitsing	linksaf	naar Heiweg		39.8 km.
114	Ga na 68 meter bij de zijstraat	rechtdoor	, naam wordt Noordzijde		39.9 km.
115	Ga na 1.8 km. bij het kruispunt	schuin links	naar Zijdeweg		41.6 km.
116	Ga na 166 meter op de kruising <i>Op deze weg komt u in de woonplaats Bleskensgraaf en Hofwegen.</i>	schuin rechts	naar Heulenslag		41.8 km.
117	Ga na 3.5 km. bij de Y-splitsing	schuin rechts	naar Kerkstraat		45.3 km.
118	Ga na 108 meter op de kruising	schuin links	, naam blijft Kerkstraat		45.4 km.
119	Ga na 177 meter bij de Y-splitsing	schuin rechts	naar Meulenbroek		45.6 km.
120	Ga na 1.2 km. bij het einde	schuin links	naar Gijbelandsedijk		46.8 km.
121	Ga na 3.7 km. bij de T-splitsing <i>Op deze weg komt u in de woonplaats Brandwijk.</i>	schuin links	naar Damseweg		50.5 km.
122	Ga na 41 meter bij de Y-splitsing <i>Op deze weg komt u in de woonplaats Ottoland.</i>	schuin rechts	naar b		50.5 km.
123	Ga na 1.2 km. bij het einde <i>In dit routeonderdeel zit een Dit is een gastadres van Vrienden op de Fiets met de volgende beschrijving: Verblijftype: Logeerkamer, en een Paaltje.</i>	rechtdoor	, naam wordt a		51.7 km.
124	Ga na 378 meter bij de zijstraat <i>In dit routeonderdeel zit een Paaltje.</i>	rechtdoor	, naam wordt A-Lange zijde		52.1 km.
125	Ga na 1.1 km. bij de zijstraat <i>In dit routeonderdeel zit een Paaltje.</i>	rechtdoor	, naam wordt a		53.1 km.
126	Ga na 586 meter bij de zijstraat	linksaf	naar Lubbertjesweg		53.7 km.
127	Ga na 621 meter bij de zijstraat <i>In dit routeonderdeel zit een Paaltje.</i>	schuin rechts	, naam blijft Lubbertjesweg		54.3 km.
128	Ga na 16 meter bij het kruispunt <i>Op deze weg komt u in de woonplaats Goudriaan.</i>	schuin rechts	naar Smoutjesweg		54.4 km.

129	Ga na 74 meter op de kruising	rechtsaf	naar Postkade		54.5 km.
130	Ga na 2.4 km. bij de zijstraat <i>Op deze weg komt u in de woonplaats Noordeloos.</i>	schuin links	, naam blijft Postkade		56.9 km.
131	Ga na 197 meter bij het kruispunt <i>In dit routeonderdeel zit een Paaltje.</i>	rechtsaf	naar Provincialeweg N214		57.1 km.
132	Ga na 208 meter bij het kruispunt <i>Deze afslag is bij een Verkeerslicht. Op deze weg komt u in de woonplaats Ottoland.</i>	scherp links	naar Provincialeweg N216		57.3 km.
133	Ga na 549 meter bij het kruispunt <i>Op deze weg komt u in de woonplaats Giessenburg.</i>	schuin rechts	naar Heideweg		57.9 km.
134	Ga na 144 meter bij de zijstraat	schuin links	, naam blijft Heideweg		58.1 km.
135	Ga na 1.4 km. bij de T-splitsing	rechtsaf	naar Peursumse Vlietskade		59.5 km.
136	Ga na 23 meter bij de zijstraat	linksaf	naar Heideweg		59.5 km.
137	Ga na 1.6 km. op de kruising	linksaf	naar Damseweg		61.1 km.
138	Ga na 366 meter bij het kruispunt	rechtsaf	naar Molenweg		61.5 km.
139	Ga na 2.0 km. bij de zijstraat	rechtsaf	naar Broekseweg		63.5 km.
140	Ga na 3.0 km. bij de zijstraat <i>Op deze weg komt u in de woonplaats Hardinxveld-Giessendam.</i>	rechtsaf	naar Zwijnskade		66.5 km.
141	Ga na 981 meter bij de T-splitsing <i>Op deze weg komt u in de woonplaats Sliedrecht.</i>	linksaf	naar Oosteinde		67.5 km.
142	Kom na 1.0 km. bij [onbekend] in Wijngaarden (Molenlanden, Zuid-Holland) <i>Op deze weg komt u in de woonplaats Wijngaarden.</i>				68.5 km.
143	Ga na 1.5 km. bij de zijstraat	rechtdoor	, naam wordt Dorpsstraat		70.0 km.
144	Ga na 66 meter bij de zijstraat	schuin links	naar Tolsteeg		70.1 km.
145	Ga na 1.4 km. op de kruising <i>Op deze weg komt u in de woonplaats Sliedrecht.</i>	rechtsaf	naar Parallelweg		71.4 km.
146	Ga na 375 meter bij de zijstraat	linksaf	naar Ringersstraat		71.8 km.
147	Ga na 180 meter bij het kruispunt	rechtsaf	naar Parallelweg		72.0 km.
148	Ga na 430 meter na de oversteek <i>Deze afslag is bij een Verkeerslicht.</i>	rechtdoor	, naam blijft Parallelweg		72.4 km.
149	Ga na 336 meter na de oversteek <i>Deze afslag is bij een Verkeerslicht.</i>	rechtdoor	, naam wordt fietspad Baanhoek		72.8 km.
150	Ga na 1.7 km. na de oversteek <i>Op deze weg komt u in de woonplaats Dordrecht.</i>	rechtdoor	, naam wordt fietspad Baanhoekweg		74.5 km.
151	Ga na 22 meter bij de zijstraat	rechtdoor	, naam wordt Kors Monsterpad		74.6 km.
152	Ga na 990 meter bij de Y-splitsing	rechtdoor	, naam blijft Kors Monsterpad		75.6 km.
153	Ga na 332 meter bij de T-splitsing	rechtsaf	naar Wantijdijk		75.9 km.
154	Ga na 2.6 km. op de kruising	rechtdoor	, naam wordt Middelweg		78.5 km.
155	Ga na 318 meter bij de T-splitsing	scherp links	, naam blijft Middelweg		78.8 km.

156	Ga na 27 meter bij de Y-splitsing <i>In dit routeonderdeel zit een Hindernis brede fietsen.</i>	schuin rechts	, naam blijft Middelweg		78.8 km.
157	Ga na 14 meter bij de T-splitsing	schuin rechts	naar Randweg		78.8 km.
158	Ga na 614 meter bij de zijstraat	rechtsaf	naar Groenezoom		79.4 km.
159	Ga na 100 meter na de oversteek	rechtdoor	, naam blijft Groenezoom		79.6 km.
160	Ga na 57 meter op de kruising	rechtsaf	naar Nieuwe Noordpolderweg		79.6 km.
161	Kom na 168 meter bij het eindpunt van uw route				79.8 km.

Deze route online bekijken

Scan de onderstaande qr-code met uw mobiele telefoon



Fietsersbond
Routeplanner

Download ook de vernieuwde app!