

Fietsroute

van **Nieuwe Noordpolderweg in Dordrecht (Zuid-Holland)**

via Smitsweg, Dordrecht
 Kilweg, Dordrecht
 fietspad, Dordrecht
 fietspad, Dordrecht
 fietspad, Dordrecht
 Fietspad Langs den Engel, Dordrecht
 Wioldrechtse Zeedijk, Dordrecht
 Wioldrechtse Zeedijk, Dordrecht
 Amstelwijckweg, Dordrecht
 Brugweg, Zwijndrecht
 steiger, Dordrecht
 Groothoofd, Dordrecht
 Wolwevershaven, Dordrecht
 Aardappelmarkt, Dordrecht
 Wijnstraat, Dordrecht
 Visbrug, Dordrecht
 Stadhuisplein 2 , Dordrecht
 Grotekerksbuurt, Dordrecht
 Lange Geldersekaade, Dordrecht
 Spuiweg, Dordrecht
 Johan de Wittstraat, Dordrecht
 Cornelis de Wittstraat, Dordrecht
 Oranjepark, Dordrecht

naar **Nieuwe Noordpolderweg in Dordrecht (Zuid-Holland)**

Afstand 33.01 km

Routetype Makkelijk doorfietsen

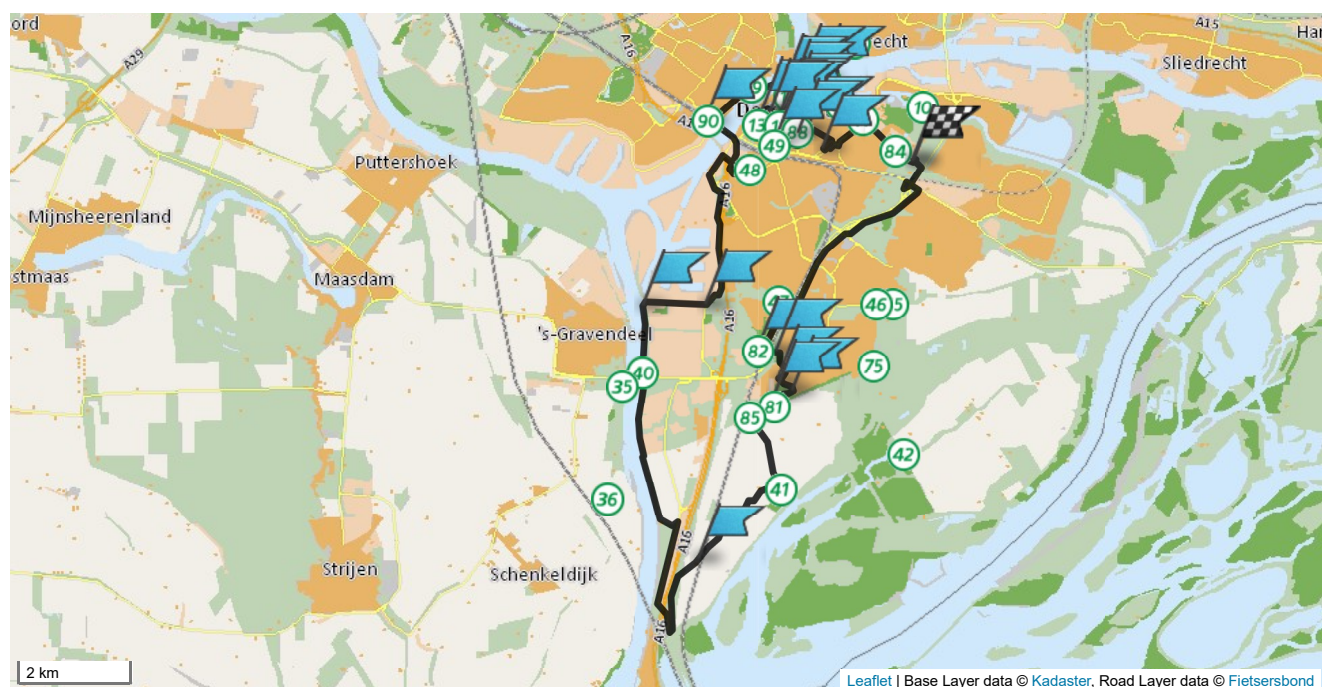
Deze route wordt u aangeboden door de Fietsersbond en Europeesche verzekeringen.

<https://routeplanner.fietsersbond.nl>



























Let op: uw route bevat een veerpont of een weg die om een andere reden niet altijd toegankelijk is. Zie routeregels: 50

Volledige route



Start bij Nieuwe Noordpolderweg in Dordrecht (Zuid-Holland) en ga zuidwaarts

1	Ga na 25 meter op de kruising	linksaf	naar Groenezoom	 25 meter
2	Ga na 59 meter na de oversteek	rechtdoor	, naam blijft Groenezoom	 84 meter
3	Ga na 100 meter bij de T-splitsing	rechtsaf	naar Randweg	 208 meter
4	Ga na 312 meter bij het einde	rechtdoor	, naam wordt fietspad westzijde Randweg	 520 meter
5	Ga na 315 meter bij het kruispunt	rechtsaf	naar Provincialeweg	 835 meter
6	Ga na 197 meter bij het kruispunt <i>Deze afslag is bij een Verkeerslicht.</i>	schuin links	naar fietspad oostzijde Rondweg	 1.0 km.
7	Ga na 1.5 km. bij het kruispunt <i>Deze afslag is bij een Verkeerslicht.</i>	schuin links	, naam blijft fietspad oostzijde Rondweg	 2.6 km.
8	Ga na 1.4 km. bij het kruispunt	schuin rechts	, naam blijft fietspad oostzijde Rondweg	 4.1 km.
9	Ga na 28 meter bij het kruispunt	schuin rechts	naar Zuidendijk	 4.1 km.
10	Ga na 47 meter bij de zijstraat	schuin rechts	, naam blijft Zuidendijk	 4.2 km.
11	Ga na 277 meter bij het kruispunt	linksaf	naar Smitsweg	 4.5 km.
12	Ga na 1.0 km. bij de T-splitsing	linksaf	naar Kilweg	 5.5 km.
13	Ga na 335 meter op de kruising	rechtsaf	naar Smitsweg	 5.8 km.
14	Ga na 11 meter bij de zijstraat	linksaf	naar fietspad	 5.9 km.
15	Ga na 233 meter bij de Y-splitsing	linksaf	, naam blijft fietspad	 6.1 km.
16	Ga na 108 meter bij de 3-sprong	schuin rechts	, naam blijft fietspad	 6.2 km.
17	Ga na 281 meter bij de Y-splitsing	schuin links	, naam blijft fietspad	 6.5 km.
18	Ga na 350 meter op de kruising	rechtsaf	, naam blijft fietspad	 6.8 km.
19	Ga na 354 meter bij de T-splitsing	linksaf	naar Smitsweg	 7.2 km.
20	Ga na 217 meter bij de T-splitsing	schuin rechts	naar Wieldrechtse Zeedijk	 7.4 km.
21	Ga na 478 meter bij de zijstraat	scherp links	naar Zanddijk	 7.9 km.
22	Ga na 1.4 km. bij de zijstraat	rechtsaf	naar Nieuwe Beerpolder	 9.3 km.
23	Ga na 480 meter bij de zijstraat <i>Deze afslag is bij een weg met de volgende beschrijving: Auto's, brommers en landbouwvoertuigen op fietspad.</i>	schuin links	naar fietspad Langs den Engel	 9.7 km.
24	Ga na 1.7 km. bij de Y-splitsing	schuin rechts	naar Polder Oudendijk	 11.4 km.
25	Ga na 1.5 km. bij de zijstraat	rechtsaf	naar Beerpolderweg	 12.9 km.
26	Ga na 552 meter op de kruising	rechtdoor	, naam wordt Rijksstraatweg	 13.5 km.
27	Ga na 22 meter bij de T-splitsing	rechtsaf	, naam blijft Rijksstraatweg	 13.5 km.
28	Ga na 1.4 km. bij de zijstraat	scherp links	naar fietspad	 14.9 km.
29	Ga na 1.5 km. bij het kruispunt	rechtdoor	, naam wordt Wieldrechtse Zeedijk	16.5 km.
30	Ga na 2.7 km. bij de T-splitsing	schuin links	, naam blijft Wieldrechtse Zeedijk	19.1 km.

31	Ga na 73 meter bij de zijstraat	schuin rechts	naar Amstelwijckweg		19.2 km.
32	Ga na 1.1 km. op de kruising	schuin links	naar Rijksstraatweg		20.2 km.
33	Ga na 45 meter bij de zijstraat	rechtdoor	, naam wordt Mijlweg		20.3 km.
34	Ga na 121 meter na de oversteek <i>Deze afslag is bij een Verkeerslicht.</i>	rechtdoor	, naam blijft Mijlweg		20.4 km.
35	Ga na 1.4 km. bij het kruispunt <i>Deze afslag is bij een Verkeerslicht.</i>	rechtsaf	, naam blijft Mijlweg		21.9 km.
36	Ga na 655 meter bij de zijstraat	rechtdoor	, naam wordt Nieuwe Tolweg		22.6 km.
37	Ga na 180 meter bij de Y-splitsing	schuin rechts	naar Laan der Verenigde Naties		22.8 km.
38	Ga na 439 meter bij het kruispunt <i>Deze afslag is bij een Verkeerslicht. In dit routeonderdeel zit een Paaltje.</i>	rechtsaf	naar Weeskinderendijk Beneden		23.2 km.
39	Ga na 260 meter bij de T-splitsing	schuin links	naar Brandts Buysstraat		23.5 km.
40	Ga na 176 meter bij het kruispunt	schuin rechts	naar Hugo de Grootlaan		23.7 km.
41	Ga na 894 meter bij het einde	rechtdoor	, naam wordt Brugweg		24.6 km.
42	Ga na 756 meter bij het kruispunt <i>Op deze weg komt u in de woonplaats Zwijndrecht.</i>	linksaf	naar Lindtsedijk		25.4 km.
43	Ga na 89 meter bij de rotonde	schuin rechts	naar Ringdijk		25.5 km.
44	Ga na 381 meter bij het kruispunt	rechtdoor	, naam wordt Rijstpellerij		25.9 km.
45	Ga na 164 meter bij het einde	rechtdoor	, naam wordt Ringdijk		26.0 km.
46	Ga na 126 meter bij de Y-splitsing	schuin rechts	, naam blijft Ringdijk		26.1 km.
47	Ga na 210 meter op de kruising	rechtsaf	naar Veerplein		26.4 km.
48	Ga na 85 meter bij de Y-splitsing	schuin links	naar Zomerlust		26.4 km.
49	Ga na 19 meter bij de Y-splitsing <i>Deze afslag is bij een weg met de volgende beschrijving: veersteiger.</i>	schuin rechts	naar steiger		26.5 km.
	Ga na 58 meter bij kade <i>Dit routeonderdeel is niet altijd toegankelijk; .</i>	linksaf	naar veerpont over Beneden Merwede in Zwijndrecht (Dordrecht, Zuid-Holland)		26.5 km.
51	Ga na 1.3 km. bij kade <i>In dit routeonderdeel zit een Veerpont met de volgende beschrijving: Naam: Zwijndrecht - Dordrecht - Papendrecht; Plaatsnaam: Dordrecht, Papendrecht, Zwijndrecht; Informatie: 0800-0232545 (Blue Amigo Waterbus); Type veer: Catamaran; Opmerkingen: Waterbus lijn 22 Vaart 4x per uur Aanlegplaatsen Dordrecht Hooikade, Zwijndrecht Veerplein, Dordrecht Merwedekade en Papendrecht Veerdam Fiets mag gratis mee.</i>	rechtsaf	naar steiger		27.8 km.
52	Ga na 35 meter bij de zijstraat <i>Op deze weg komt u in de woonplaats Dordrecht.</i>	rechtdoor	, naam blijft steiger		27.8 km.
53	Ga na 59 meter bij de T-splitsing	rechtsaf	naar Merwekade		27.9 km.

54	Ga na 166 meter bij de Y-splitsing	schuin links	, naam blijft Merwekade		28.0 km.
55	Ga na 43 meter op de kruising	rechtsaf	naar Boomstraat		28.1 km.
56	Ga na 81 meter bij de Y-splitsing	schuin rechts	naar Palingstraat		28.2 km.
57	Ga na 15 meter bij de Y-splitsing	schuin rechts	naar Groothoofdpoort		28.2 km.
58	Ga na 21 meter bij de Y-splitsing <i>In dit routeonderdeel zit een Paaltje.</i>	schuin links	naar Groothoofd		28.2 km.
59	Ga na 107 meter bij de T-splitsing	schuin rechts	naar Kuipershaven		28.3 km.
60	Ga na 66 meter bij de zijstraat	rechtsaf	naar Damiatebrug		28.4 km.
61	Ga na 30 meter bij de T-splitsing <i>In dit routeonderdeel zit een Paaltje.</i>	linksaf	naar Wolwevershaven		28.4 km.
62	Ga na 294 meter bij de zijstraat	linksaf	naar Vlak		28.7 km.
63	Ga na 87 meter bij de zijstraat	rechtdoor	, naam wordt Aardappelmarkt		28.8 km.
64	Ga na 63 meter bij de Y-splitsing	rechtsaf	, naam blijft Aardappelmarkt		28.9 km.
65	Ga na 25 meter bij de zijstraat	linksaf	naar Grote Markt		28.9 km.
66	Ga na 79 meter bij de Y-splitsing	schuin links	naar 's Heer Boeijenstraat		29.0 km.
67	Ga na 57 meter op de kruising	rechtsaf	naar Wijnstraat		29.0 km.
68	Ga na 171 meter op de kruising	rechtdoor	, naam wordt Groenmarkt		29.2 km.
69	Ga na 142 meter bij de zijstraat	linksaf	naar Visbrug		29.3 km.
70	Ga na 13 meter bij het tusselpunt	terug	, naam blijft Visbrug		29.3 km.
71	Ga na 13 meter bij de T-splitsing	linksaf	naar Groenmarkt		29.4 km.
72	Ga na 100 meter op de kruising	linksaf	naar Stadhuisplein		29.5 km.
73	Kom na 18 meter bij [onbekend] in Dordrecht (Zuid-Holland)				29.5 km.
74	Ga na 18 meter op de kruising	linksaf	naar Grotekerksbuurt		29.5 km.
75	Ga na 171 meter bij de Y-splitsing	schuin rechts	naar Grotekerksplein		29.7 km.
76	Ga na 45 meter bij de Y-splitsing	schuin links	, naam blijft Grotekerksplein		29.7 km.
77	Ga na 79 meter bij de T-splitsing	schuin links	naar Lange Geldersekade		29.8 km.
78	Ga na 102 meter op de kruising	rechtdoor	, naam wordt Leuvebrug		29.9 km.
79	Ga na 48 meter op de kruising	rechtdoor	, naam wordt Suikerstraat		29.9 km.
80	Ga na 117 meter bij de Y-splitsing	schuin links	naar Boogjes		30.1 km.
81	Ga na 253 meter bij de zijstraat	rechtdoor	, naam wordt Belsteeg		30.3 km.
82	Ga na 38 meter op de kruising	schuin rechts	naar Spuiplein		30.3 km.
83	Ga na 4 meter bij de Y-splitsing	schuin rechts	naar Spuibrug		30.3 km.
84	Ga na 24 meter bij de Y-splitsing	schuin rechts	, naam blijft Spuibrug		30.4 km.
85	Ga na 13 meter bij het kruispunt	schuin links	naar Spuiweg		30.4 km.
86	Ga na 237 meter bij het kruispunt	linksaf	naar Singel (Albert Cuyp)		30.6 km.
87	Ga na 330 meter bij het kruispunt	linksaf	naar Johan de Wittstraat		31.0 km.

88	Ga na 203 meter bij het kruispunt	rechtsaf	naar Cornelis de Wittstraat	➔	31.2 km.
89	Ga na 221 meter bij de zijstraat <i>In dit routeonderdeel zit een Paaltje.</i>	rechtdoor	, naam wordt Vrieseplein	⬆	31.5 km.
90	Ga na 28 meter op de kruising	rechtsaf	naar Vrieseweg	➔	31.5 km.
91	Ga na 445 meter bij de Y-splitsing	schuin rechts	naar Oranjepark	↗	31.9 km.
92	Ga na 171 meter op de kruising	linksaf	, naam blijft Oranjepark	➔	32.1 km.
93	Ga na 35 meter op de kruising	linksaf	, naam blijft Oranjepark	➔	32.1 km.
94	Ga na 82 meter bij de zijstraat	rechtsaf	, naam blijft Oranjepark	➔	32.2 km.
95	Ga na 31 meter op de kruising	linksaf	naar Toulonselaan	➔	32.3 km.
96	Ga na 120 meter bij het kruispunt	schuin rechts	naar Vrieseweg	↗	32.4 km.
97	Ga na 29 meter bij het kruispunt <i>Deze afslag is bij een Verkeerslicht.</i>	schuin links	naar Oranjelaan	↖	32.4 km.
98	Ga na 582 meter bij het kruispunt	schuin rechts	naar Noordendijk	↗	33.0 km.
99	Ga na 74 meter na de oversteek	rechtdoor	, naam blijft Noordendijk	⬆	33.1 km.
100	Ga na 875 meter bij het einde	rechtdoor	, naam wordt Groenezoom	⬆	34.0 km.
101	Ga na 195 meter bij de Y-splitsing	rechtdoor	, naam blijft Groenezoom	⬆	34.2 km.
102	Ga na 41 meter op de kruising	linksaf	naar Nieuwe Noordpolderweg	➔	34.2 km.
103	Ga na 47 meter bij de zijstraat	terug	, naam blijft Nieuwe Noordpolderweg	↶	34.3 km.
104	Kom na 22 meter bij het eindpunt van uw route				34.3 km.



Fietsersbond
Routeplanner

Download ook de vernieuwde app!