

## Fietsroute

**van** **Nieuwe Noordpolderweg in Dordrecht (Zuid-Holland)**

**via** Nieuwe Merwedeweg, Dordrecht  
Noorderelsweg, Dordrecht  
Oude Veerweg, Dordrecht  
Wieldrechtse Zeedijk, Dordrecht  
Cannemanspad, Dordrecht  
fietspad Langs den Engel, Dordrecht  
Patersweg, Dordrecht  
Zuidendijk, Dordrecht  
Viottakade, Dordrecht  
Van Baerleplantsoen, Dordrecht  
Sint Jorisweg, Dordrecht  
Kromhout, Dordrecht  
Lijnbaan, Dordrecht  
Noordendijk, Dordrecht  
Oranjelaan, Dordrecht  
Maasstraat, Dordrecht  
Maasstraat, Dordrecht  
Randweg, Dordrecht  
Wilgenpad, Papendrecht  
Matenasche Scheidkade, Papendrecht  
Westeinde, Wijngaarden  
Provincialeweg, Sliedrecht  
Provincialeweg, Sliedrecht  
fietspad, Sliedrecht  
Tiendweg, Sliedrecht  
Tiendweg, Sliedrecht  
fietspad Baanhoek, Sliedrecht  
Wantijdijk, Dordrecht  
Wantijdijk, Dordrecht  
Middelweg, Dordrecht

**naar** **Nieuwe Noordpolderweg 50 in Dordrecht (Zuid-Holland)**

**Afstand** 51.64 km

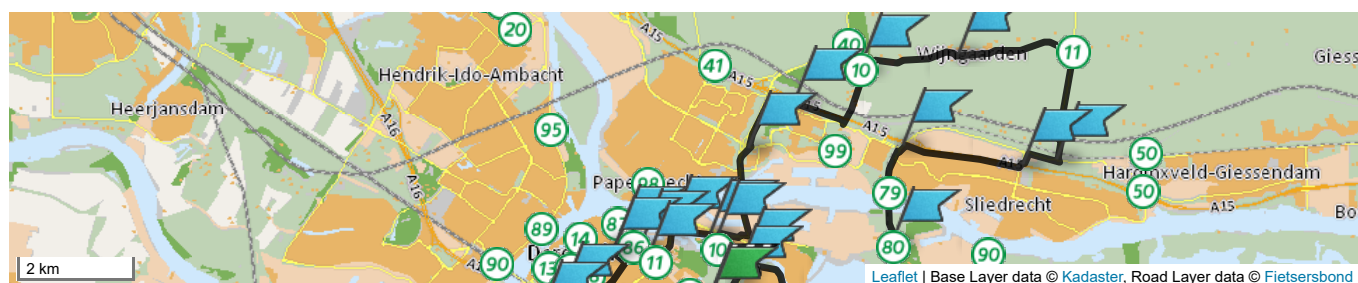
**Routetype** Makkelijk doorfietsen

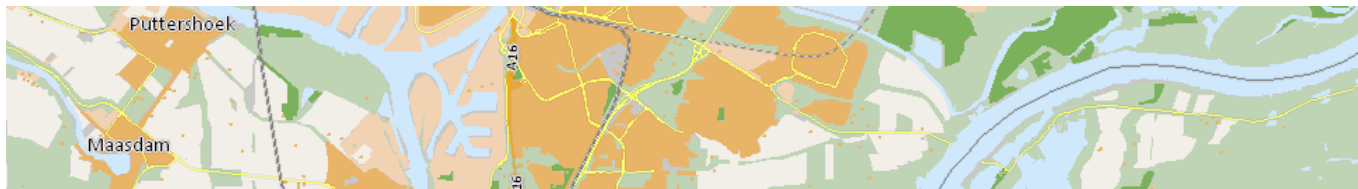
Deze route wordt u aangeboden door de Fietsersbond  
en Europeesche verzekeringen.

<https://routeplanner.fietsersbond.nl>




















































### Volledige route





Start bij Nieuwe Noordpolderweg in Dordrecht (Zuid-Holland) en ga zuidwaarts

1	Ga na 83 meter op de kruising	<b>linksaf</b>	naar Groenezoom		83 meter
2	Ga na 620 meter bij de rotonde	<b>scherp rechts</b>	naar Hastingsweg		703 meter
3	Ga na 362 meter bij het kruispunt <i>Deze afslag is bij een Verkeerslicht.</i>	<b>schuin rechts</b>	naar Reewegpad		1.2 km.
4	Ga na 96 meter op de kruising	<b>linksaf</b>	naar Haaswijkweg West		1.3 km.
5	Ga na 311 meter bij het kruispunt <i>In dit routeonderdeel zit een Dit is een gastadres van Vrienden op de Fiets met de volgende beschrijving: Verblijftype: Logeerkamer.</i>	<b>rechtdoor</b>	, naam wordt Haaswijkweg Oost		1.6 km.
6	Ga na 1.7 km. op de kruising	<b>schuin rechts</b>	, naam blijft Haaswijkweg Oost		3.3 km.
7	Ga na 286 meter bij de T-splitsing	<b>schuin links</b>	naar Zuidendijk		3.6 km.
8	Ga na 66 meter op de kruising	<b>scherp rechts</b>	naar fietspad		3.6 km.
9	Ga na 97 meter bij de zijstraat	<b>linksaf</b>	, naam blijft fietspad		3.7 km.
10	Ga na 876 meter op de kruising	<b>schuin links</b>	, naam blijft fietspad		4.6 km.
11	Ga na 1.6 km. op de kruising	<b>schuin links</b>	naar Van Elzelingenweg		6.3 km.
12	Ga na 2.6 km. bij de T-splitsing	<b>schuin rechts</b>	naar Nieuwe Merwedeweg		8.8 km.
13	Ga na 791 meter bij de Y-splitsing	<b>linksaf</b>	, naam blijft Nieuwe Merwedeweg		9.6 km.
14	Ga na 905 meter bij de zijstraat	<b>rechtdoor</b>	, naam wordt Zuiddijk		10.5 km.
15	Ga na 76 meter bij de zijstraat	<b>schuin rechts</b>	, naam blijft Zuiddijk		10.6 km.
16	Ga na 683 meter bij het einde	<b>schuin rechts</b>	naar Zuid-Westdijk		11.3 km.
17	Ga na 754 meter bij de zijstraat	<b>schuin rechts</b>	naar fietspad		12.0 km.
18	Ga na 106 meter bij de T-splitsing	<b>schuin rechts</b>	naar Noorderelsweg		12.1 km.
19	Ga na 770 meter op de kruising	<b>scherp links</b>	naar Oude Veerweg		12.9 km.
20	Ga na 1.7 km. bij het kruispunt	<b>linksaf</b>	naar Wieldrechtse Zeedijk		14.6 km.

21	Ga na 376 meter bij de zijstraat	<b>schuin links</b>	, naam blijft Wieldrechtse Zeedijk		15.0 km.
22	Ga na 156 meter bij de zijstraat	<b>linksaf</b>	naar Cannemanspad		15.1 km.
23	Ga na 1.5 km. bij het kruispunt	<b>scherp rechts</b>	naar fietspad Langs den Engel		16.6 km.
24	Ga na 1.8 km. bij de T-splitsing	<b>schuin rechts</b>	naar Zanddijk		18.5 km.
25	Ga na 1.5 km. bij de T-splitsing	<b>scherp rechts</b>	naar Wieldrechtse Zeedijk		20.0 km.
26	Ga na 400 meter op de kruising	<b>schuin links</b>	, naam blijft Wieldrechtse Zeedijk		20.4 km.
27	Ga na 78 meter bij de zijstraat	<b>schuin links</b>	naar Smitsweg		20.4 km.
28	Ga na 968 meter op de kruising	<b>linksaf</b>	naar Kilweg		21.4 km.
29	Ga na 335 meter bij de zijstraat	<b>rechtsaf</b>	naar Smitsweg		21.7 km.
30	Ga na 1.0 km. bij het kruispunt	<b>schuin links</b>	naar Zuidendijk		22.8 km.
31	Ga na 1.3 km. bij de T-splitsing	<b>linksaf</b>	naar Troelstraweg		24.0 km.
32	Ga na 180 meter bij het kruispunt <i>In dit routeonderdeel zit een Paaltje.</i>	<b>rechtsaf</b>	naar Karel Doormanweg		24.2 km.
33	Ga na 13 meter bij het kruispunt <i>Deze afslag is bij een Verkeerslicht.</i>	<b>rechtdoor</b>	, naam wordt Patersweg		24.2 km.
34	Ga na 97 meter op de kruising	<b>linksaf</b>	naar Zuidendijk		24.3 km.
35	Ga na 512 meter bij de zijstraat <i>In dit routeonderdeel zit een Paaltje.</i>	<b>schuin rechts</b>	naar Jan Vethkade		24.9 km.
36	Ga na 210 meter bij het kruispunt	<b>rechtdoor</b>	, naam wordt Viottakade		25.1 km.
37	Ga na 394 meter na de oversteek	<b>rechtdoor</b>	, naam wordt Van Baerlestraat		25.5 km.
38	Ga na 405 meter bij het kruispunt	<b>linksaf</b>	naar Van Baerleplantsoen		25.9 km.
39	Ga na 142 meter bij het einde	<b>rechtdoor</b>	, naam wordt Krispijntunnel		26.1 km.
40	Ga na 75 meter bij het einde	<b>rechtdoor</b>	, naam wordt Spuiweg		26.2 km.
41	Ga na 181 meter bij het kruispunt	<b>rechtsaf</b>	naar Singel (Albert Cuyp)		26.3 km.
42	Ga na 330 meter bij het kruispunt	<b>rechtdoor</b>	, naam wordt Singel (Nicolaes Maes)		26.7 km.
43	Ga na 235 meter op de kruising	<b>schuin links</b>	naar Singel (Ferdinand Bol)		27.0 km.
44	Ga na 226 meter op de kruising	<b>rechtdoor</b>	, naam wordt Singel (Samuel van Hoogstraten)		27.2 km.
45	Ga na 317 meter bij de zijstraat	<b>linksaf</b>	naar Sint Jorisweg		27.5 km.
46	Ga na 254 meter op de kruising	<b>schuin rechts</b>	naar Kromhout		27.8 km.
47	Ga na 88 meter bij de zijstraat	<b>rechtdoor</b>	, naam blijft Kromhout		27.9 km.
48	Ga na 126 meter bij het kruispunt	<b>linksaf</b>	naar Noordendijk		28.0 km.
49	Ga na 22 meter bij de zijstraat	<b>rechtsaf</b>	naar Noorderstraat		28.0 km.

50	Ga na 96 meter op de kruising	<b>rechtsaf</b>	naar Lijnbaan	➔	28.1 km.
51	Ga na 401 meter bij de zijstraat	<b>rechtdoor</b>	, naam wordt Energieplein	⬆	28.5 km.
52	Ga na 76 meter bij de zijstraat	<b>rechtdoor</b>	, naam wordt Noordendijk	⬆	28.6 km.
53	Ga na 252 meter bij de T-splitsing	<b>linksaf</b>	, naam blijft Noordendijk	⬅	28.9 km.
54	Ga na 94 meter bij het kruispunt <i>Deze afslag is bij een Verkeerslicht.</i>	<b>linksaf</b>	naar Oranjelaan	⬅	29.0 km.
55	Ga na 623 meter bij het kruispunt	<b>schuin rechts</b>	naar Maasstraat	↗	29.7 km.
56	Ga na 677 meter bij de Y-splitsing	<b>rechtsaf</b>	, naam blijft Maasstraat	➔	30.3 km.
57	Ga na 163 meter op de kruising <i>In dit routeonderdeel zit een Paaltje.</i>	<b>schuin links</b>	naar Dommelstraat	↖	30.5 km.
58	Ga na 77 meter bij het kruispunt	<b>rechtsaf</b>	naar Merwedestraat	➔	30.6 km.
59	Ga na 325 meter bij het kruispunt	<b>scherp links</b>	naar fietspad westzijde Randweg	↙	30.9 km.
60	Ga na 26 meter bij de T-splitsing	<b>rechtsaf</b>	naar Merwedestraat	➔	31.0 km.
61	Ga na 189 meter bij de zijstraat	<b>linksaf</b>	naar Randweg	⬅	31.1 km.
62	Ga na 1.6 km. bij de rotonde <i>Op deze weg komt u in de woonplaats Papendrecht.</i>	<b>schuin links</b>	, naam blijft Randweg	↖	32.7 km.
63	Ga na 629 meter bij de zijstraat	<b>rechtsaf</b>	, naam blijft Randweg	➔	33.4 km.
64	Ga na 250 meter bij het kruispunt	<b>rechtsaf</b>	naar Wilgenpad	➔	33.7 km.
65	Ga na 455 meter bij de zijstraat	<b>rechtdoor</b>	, naam wordt Oostpad	⬆	34.1 km.
66	Ga na 847 meter bij de zijstraat	<b>rechtsaf</b>	naar Matenasche Scheidkade	➔	35.0 km.
67	Ga na 354 meter bij de T-splitsing	<b>linksaf</b>	, naam blijft Matenasche Scheidkade	⬅	35.3 km.
68	Ga na 715 meter bij de Y-splitsing	<b>schuin rechts</b>	naar Matenaweg	↗	36.1 km.
69	Ga na 274 meter bij het einde	<b>rechtdoor</b>	, naam wordt Westeinde	⬆	36.3 km.
70	Ga na 1.5 km. bij de zijstraat <i>Op deze weg komt u in de woonplaats Wijngaarden.</i>	<b>rechtdoor</b>	, naam wordt Dorpsstraat	⬆	37.8 km.
71	Ga na 599 meter bij de zijstraat	<b>rechtdoor</b>	, naam wordt Oosteinde	⬆	38.4 km.
72	Ga na 1.4 km. bij het kruispunt	<b>rechtsaf</b>	naar Provincialeweg	➔	39.8 km.
73	Ga na 1.9 km. bij het kruispunt <i>Deze afslag is bij een Verkeerslicht. Op deze weg komt u in de woonplaats Sliedrecht.</i>	<b>rechtsaf</b>	naar Stationsplein	➔	41.7 km.
74	Ga na 534 meter bij het kruispunt	<b>linksaf</b>	naar fietspad	⬅	42.3 km.
75	Ga na 206 meter bij de Y-splitsing	<b>schuin rechts</b>	, naam blijft fietspad	↗	42.5 km.
76	Ga na 35 meter bij het kruispunt	<b>linksaf</b>	naar Stationsweg	⬅	42.5 km.
77	Ga na 58 meter bij het kruispunt	<b>schuin rechts</b>	naar Rijnstraat	↗	42.6 km.
78	Ga na 43 meter op de kruising	<b>rechtdoor</b>	, naam wordt Tiendweg	⬆	42.6 km.

79	Ga na 2.0 km. bij de T-splitsing	<b>schuin links</b>	naar Parallelweg		44.6 km.
80	Ga na 139 meter na de oversteek <i>Deze afslag is bij een Verkeerslicht.</i>	<b>rechtdoor</b>	, naam wordt fietspad Baanhoek		44.7 km.
81	Ga na 1.7 km. bij het kruispunt <i>Op deze weg komt u in de woonplaats Dordrecht.</i>	<b>rechtdoor</b>	, naam wordt Baanhoekweg		46.4 km.
82	Ga na 3 meter na de oversteek	<b>rechtdoor</b>	, naam wordt Fietspad Baanhoekweg		46.4 km.
83	Ga na 20 meter bij de zijstraat	<b>rechtdoor</b>	, naam wordt Kors Monsterpad		46.5 km.
84	Ga na 990 meter bij de Y-splitsing	<b>rechtdoor</b>	, naam blijft Kors Monsterpad		47.5 km.
85	Ga na 332 meter bij de T-splitsing	<b>rechtsaf</b>	naar Wantijdijk		47.8 km.
86	Ga na 2.6 km. op de kruising	<b>rechtdoor</b>	, naam wordt Middelweg		50.4 km.
87	Ga na 318 meter bij de T-splitsing	<b>scherp links</b>	, naam blijft Middelweg		50.7 km.
88	Ga na 27 meter bij de Y-splitsing <i>In dit routeonderdeel zit een Hindernis brede fietsen.</i>	<b>schuin rechts</b>	, naam blijft Middelweg		50.7 km.
89	Ga na 14 meter bij de T-splitsing	<b>schuin rechts</b>	naar Randweg		50.7 km.
90	Ga na 614 meter bij de zijstraat	<b>rechtsaf</b>	naar Groenezoom		51.4 km.
91	Ga na 100 meter na de oversteek	<b>rechtdoor</b>	, naam blijft Groenezoom		51.5 km.
92	Ga na 54 meter op de kruising	<b>rechtsaf</b>	naar Nieuwe Noordpolderweg		51.5 km.
93	Kom na 106 meter bij het eindpunt van uw route				51.6 km.



Fietsersbond  
**Routeplanner**

**Download ook de vernieuwde app!**