

## Fietsroute

**van** Nieuwe Noordpolderweg in Dordrecht (Zuid-Holland)

**via** Nieuwe Merwedeweg, Dordrecht  
fietspad langs Zuider Els, Dordrecht  
Zuid-Westdijk, Dordrecht  
Noorderelsweg, Dordrecht  
Oude Veerweg, Dordrecht  
Oude Veerweg, Dordrecht  
Oude Veerweg, Dordrecht  
Cannemanspad, Dordrecht  
fietspad Langs den Engel, Dordrecht  
Patersweg, Dordrecht  
Viottakade, Dordrecht  
Van Baerleplantsoen, Dordrecht  
Sint Jorisweg, Dordrecht  
Kromhout, Dordrecht  
Lijnbaan, Dordrecht  
Noordendijk, Dordrecht

**naar** Nieuwe Noordpolderweg in Dordrecht (Zuid-Holland)

**Afstand** 30.58 km

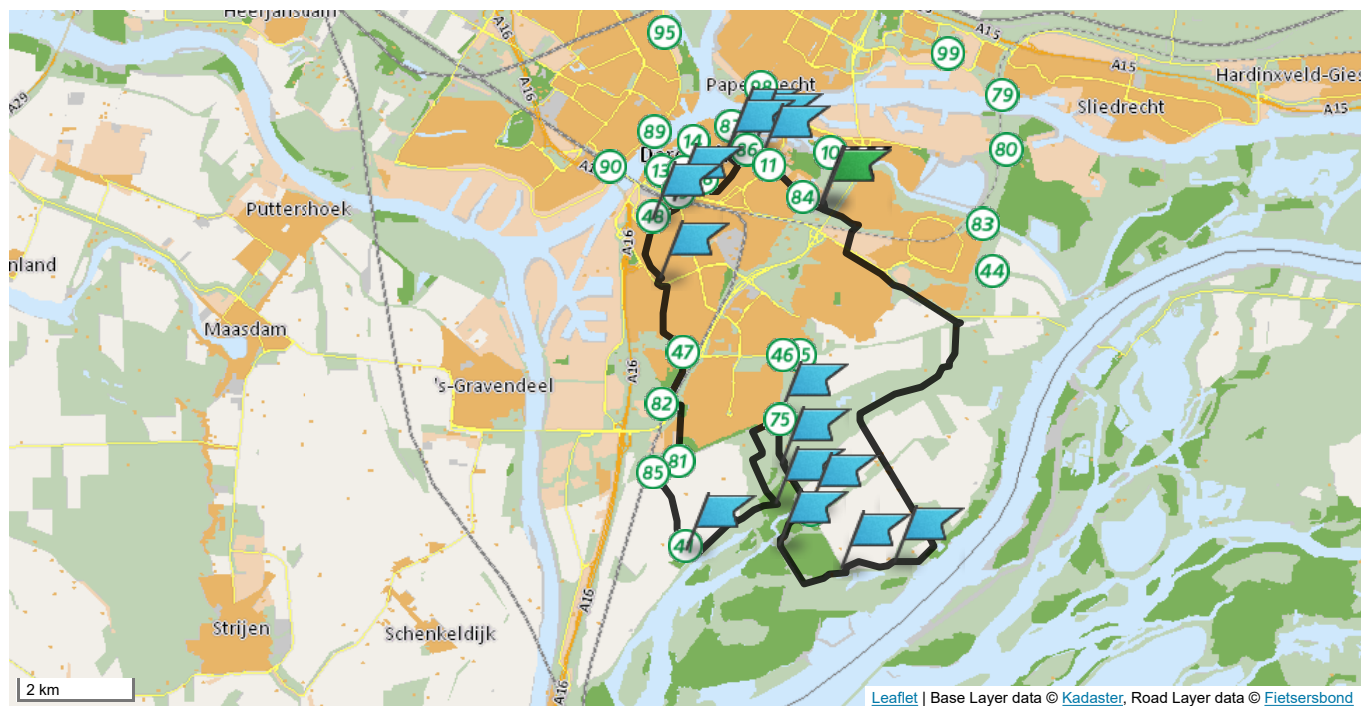
**Routetype** Makkelijk doorfietsen

Deze route wordt u aangeboden door de Fietsersbond en Europeesche verzekeringen.



















<https://routeplanner.fietsersbond.nl>
































### Volledige route



Start bij Nieuwe Noordpolderweg in Dordrecht (Zuid-Holland) en ga zuidwaarts

1	Ga na 73 meter op de kruising	<b>linksaf</b>	naar Groenezoom		73 meter
2	Ga na 620 meter bij de rotonde	<b>scherp rechts</b>	naar Hastingsweg		694 meter
3	Ga na 362 meter bij het kruispunt <i>Deze afslag is bij een Verkeerslicht.</i>	<b>schuin rechts</b>	naar Reewegpad		1.2 km.
4	Ga na 96 meter op de kruising	<b>linksaf</b>	naar Haaswijkweg West		1.3 km.
5	Ga na 311 meter bij het kruispunt <i>In dit routeonderdeel zit een Dit is een gastadres van Vrienden op de Fiets met de volgende beschrijving: Verbliftype: Logeerkamer.</i>	<b>rechtdoor</b>	, naam wordt Haaswijkweg Oost		1.6 km.
6	Ga na 1.7 km. op de kruising	<b>schuin rechts</b>	, naam blijft Haaswijkweg Oost		3.3 km.
7	Ga na 286 meter bij de T-splitsing	<b>schuin links</b>	naar Zuidendijk		3.6 km.
8	Ga na 66 meter op de kruising	<b>scherp rechts</b>	naar fietspad		3.6 km.
9	Ga na 97 meter bij de zijstraat	<b>linksaf</b>	, naam blijft fietspad		3.7 km.
10	Ga na 876 meter op de kruising	<b>schuin links</b>	, naam blijft fietspad		4.6 km.
11	Ga na 1.6 km. op de kruising	<b>schuin links</b>	naar Van Elzelingenweg		6.2 km.
12	Ga na 2.6 km. bij de T-splitsing	<b>schuin rechts</b>	naar Nieuwe Merwedeweg		8.8 km.
13	Ga na 791 meter bij de Y-splitsing	<b>schuin rechts</b>	naar Zwanenplaatweg		9.6 km.
14	Ga na 10 meter op de kruising	<b>schuin links</b>	naar fietspad langs Zuider Els		9.6 km.
15	Ga na 956 meter bij de T-splitsing	<b>linksaf</b>	naar Oude Veerweg		10.6 km.
16	Ga na 72 meter bij de T-splitsing	<b>rechtsaf</b>	naar Zuiddijk		10.6 km.
17	Ga na 76 meter bij de zijstraat	<b>schuin rechts</b>	, naam blijft Zuiddijk		10.7 km.
18	Ga na 683 meter bij het einde	<b>schuin rechts</b>	naar Zuid-Westdijk		11.4 km.
19	Ga na 754 meter bij de zijstraat	<b>schuin rechts</b>	naar fietspad		12.2 km.
20	Ga na 106 meter bij de T-splitsing	<b>schuin rechts</b>	naar Noorderelsweg		12.3 km.
21	Ga na 770 meter op de kruising	<b>scherp links</b>	naar Oude Veerweg		13.0 km.
22	Ga na 924 meter bij de Y-splitsing	<b>rechtsaf</b>	, naam blijft Oude Veerweg		14.0 km.
23	Ga na 11 meter bij de T-splitsing	<b>linksaf</b>	, naam blijft Oude Veerweg		14.0 km.
24	Ga na 785 meter bij het kruispunt	<b>linksaf</b>	naar Wieldrechtse Zeedijk		14.8 km.
25	Ga na 376 meter bij de zijstraat	<b>schuin links</b>	, naam blijft Wieldrechtse Zeedijk		15.1 km.
26	Ga na 156 meter bij de zijstraat	<b>linksaf</b>	naar Cannemanspad		15.3 km.
27	Ga na 1.5 km. bij het kruispunt	<b>scherp rechts</b>	naar fietspad Langs den Engel		16.8 km.
28	Ga na 1.8 km. bij de T-splitsing	<b>schuin rechts</b>	naar Zanddijk		18.6 km.

29	Ga na 1.5 km. bij de T-splitsing	<b>scherp rechts</b>	naar Wioldrechtse Zeedijk		20.1 km.
30	Ga na 400 meter op de kruising	<b>schuin links</b>	, naam blijft Wioldrechtse Zeedijk		20.5 km.
31	Ga na 78 meter bij de zijstraat	<b>schuin links</b>	naar Smitsweg		20.6 km.
32	Ga na 968 meter op de kruising	<b>linksaf</b>	naar Kilweg		21.6 km.
33	Ga na 335 meter bij de zijstraat	<b>rechtsaf</b>	naar Smitsweg		21.9 km.
34	Ga na 1.0 km. bij het kruispunt	<b>schuin links</b>	naar Zuidendijk		22.9 km.
35	Ga na 1.3 km. bij de T-splitsing	<b>linksaf</b>	naar Troelstraweg		24.2 km.
36	Ga na 180 meter bij het kruispunt <i>In dit routeonderdeel zit een Paaltje.</i>	<b>rechtsaf</b>	naar Karel Doormanweg		24.4 km.
37	Ga na 13 meter bij het kruispunt <i>Deze afslag is bij een Verkeerslicht.</i>	<b>rechtdoor</b>	, naam wordt Patersweg		24.4 km.
38	Ga na 97 meter op de kruising	<b>linksaf</b>	naar Zuidendijk		24.5 km.
39	Ga na 512 meter bij de zijstraat <i>In dit routeonderdeel zit een Paaltje.</i>	<b>schuin rechts</b>	naar Jan Vethkade		25.0 km.
40	Ga na 210 meter bij het kruispunt	<b>rechtdoor</b>	, naam wordt Viottakade		25.2 km.
41	Ga na 394 meter na de oversteek	<b>rechtdoor</b>	, naam wordt Van Baerlestraat		25.6 km.
42	Ga na 405 meter bij het kruispunt	<b>linksaf</b>	naar Van Baerleplantsoen		26.1 km.
43	Ga na 142 meter bij het einde	<b>rechtdoor</b>	, naam wordt Krispijntunnel		26.2 km.
44	Ga na 75 meter bij het einde	<b>rechtdoor</b>	, naam wordt Spuiweg		26.3 km.
45	Ga na 181 meter bij het kruispunt	<b>rechtsaf</b>	naar Singel (Albert Cuyp)		26.5 km.
46	Ga na 330 meter bij het kruispunt	<b>rechtdoor</b>	, naam wordt Singel (Nicolaes Maes)		26.8 km.
47	Ga na 235 meter op de kruising	<b>schuin links</b>	naar Singel (Ferdinand Bol)		27.2 km.
48	Ga na 226 meter op de kruising	<b>rechtdoor</b>	, naam wordt Singel (Samuel van Hoogstraten)		27.4 km.
49	Ga na 317 meter bij de zijstraat	<b>linksaf</b>	naar Sint Jorisweg		27.7 km.
50	Ga na 254 meter op de kruising	<b>schuin rechts</b>	naar Kromhout		28.0 km.
51	Ga na 214 meter bij het kruispunt	<b>linksaf</b>	naar Noordendijk		28.2 km.
52	Ga na 22 meter bij de zijstraat	<b>rechtsaf</b>	naar Noorderstraat		28.2 km.
53	Ga na 96 meter op de kruising	<b>rechtsaf</b>	naar Lijnbaan		28.3 km.
54	Ga na 401 meter bij de zijstraat	<b>rechtdoor</b>	, naam wordt Energieplein		28.7 km.
55	Ga na 76 meter bij de zijstraat	<b>rechtdoor</b>	, naam wordt Noordendijk		28.8 km.
56	Ga na 252 meter bij de T-splitsing	<b>linksaf</b>	, naam blijft Noordendijk		29.0 km.
57	Ga na 94 meter na de oversteek <i>Deze afslag is bij een Verkeerslicht.</i>	<b>rechtdoor</b>	, naam blijft Noordendijk		29.1 km.

58	Ga na 957 meter bij het einde	<b>rechtdoor</b>	, naam wordt Groenezoom	↑	30.1 km.
59	Ga na 195 meter bij de Y-splitsing	<b>rechtdoor</b>	, naam blijft Groenezoom	↑	30.3 km.
60	Ga na 94 meter bij het kruispunt	<b>terug</b>	, naam blijft Groenezoom	↶	30.4 km.
61	Ga na 54 meter op de kruising	<b>rechtsaf</b>	naar Nieuwe Noordpolderweg	→	30.5 km.
62	Kom na 97 meter bij het eindpunt van uw route				30.6 km.



Fietsersbond  
**Routeplanner**

**Download ook de vernieuwde app!**