

Fietsroute

van **Nieuwe Noordpolderweg 50 in Dordrecht (Zuid-Holland)**

via

Noordendijk, Dordrecht
Noordendijk, Dordrecht
Zuidendijk, Dordrecht
Provincialeweg, Dordrecht
Provincialeweg, Dordrecht
fietspad langs Bandijk, Werkendam
Witboomkil, Werkendam
Witboomkil, Werkendam
Kroonweg, Werkendam
fietspad langs Bandijk, Werkendam
Bruningsstraat 11 , Werkendam
fietspad langs Bandijk, Werkendam
fietspad langs Van Randwijklaan, Werkendam
fietspad langs Van Randwijklaan, Werkendam
Van Randwijklaan, Werkendam
Zandwei, Werkendam
Snellenweer, Werkendam
Wilgenlaan, Werkendam
V T vd Boogaardstraat, Werkendam
Hoogstraat, Werkendam
Werkensedijk, Werkendam
Borcharenweg, Werkendam
Weeresteinweg, Werkendam
Bakkerskilweg, Werkendam
C.P. van den Hoekpad, Hank
fietspad, Hank
Aakvlaaiweg, Hank
Steurstraat, Hank
Museum De Roos, GEERTRUIDENBERG, Markt 46 , +31 162
51 76 89, , info@museumderoos.nl, http://
www.museumderoos.nl
Burg Allardstraat, Geertruidenberg
96, Drimmelen, Noord-Brabant, knooppunt 96
Boerenhoekstraat, Made
Haagstraat, Made
68, Drimmelen, Noord-Brabant, knooppunt 68
Oud Drimmelen, Drimmelen
Batterij 2 A, Drimmelen
Ruilverkavelweg, Drimmelen
Amerweg, Lage Zwaluwe
Nieuwlandsedijk, Lage Zwaluwe
Biesboschweg, Lage Zwaluwe
Deeneplaatweg, Werkendam
Veerweg, Werkendam

Deze route wordt u aangeboden door de Fietsersbond
en Europeesche verzekeringen.

<https://routeplanner.fietsersbond.nl>



Zeedijk, Dordrecht
 Wantijdijk, Dordrecht
 Wantijdijk, Dordrecht
 Wantijdijk, Dordrecht
 Middelweg, Dordrecht

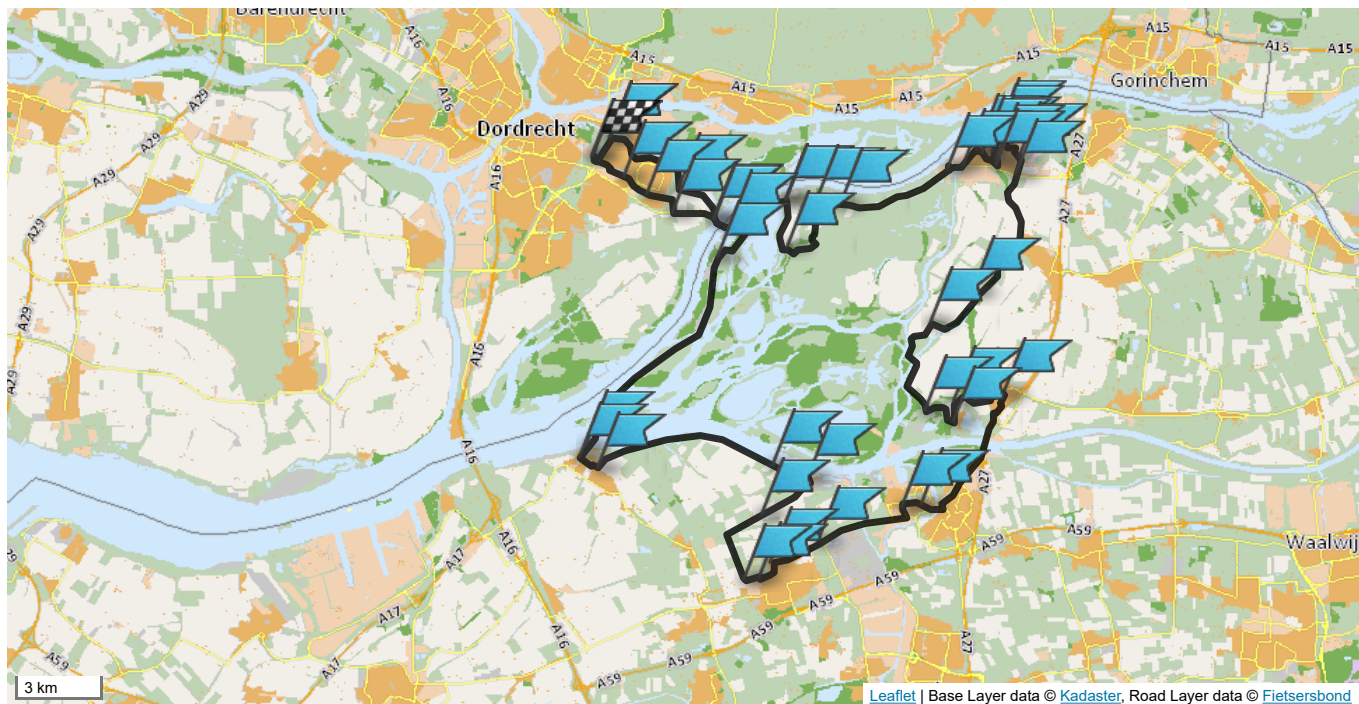
naar Nieuwe Noordpolderweg in Dordrecht (Zuid-Holland)

Afstand 80.92 km

Routetype Makkelijk doorfietsen























Let op: uw route bevat een veerpont of een weg die om een andere reden niet altijd toegankelijk is. Zie routeregel: 11, 125, 133































Volledige route



Start bij Nieuwe Noordpolderweg 50 in Dordrecht (Zuid-Holland) en ga zuidwestwaarts























1	Ga na 108 meter op de kruising	linksaf	naar Groenezoom	←	108 meter
2	Ga na 620 meter bij de rotonde	scherp rechts	naar Hastingsweg	↘	729 meter
3	Ga na 78 meter bij de zijstraat	linksaf	naar Noordendijk	←	928 meter
4	Ga na 660 meter bij de Y-splitsing	schuin links	, naam blijft Noordendijk	↙	1.6 km.
5	Ga na 486 meter op de kruising	rechtdoor	, naam blijft Noordendijk	↑	2.1 km.
6	Ga na 557 meter bij de Y-splitsing	schuin rechts	naar fietspad	↘	2.6 km.
7	Ga na 15 meter bij de Y-splitsing	schuin links	naar Noordendijk	↙	2.6 km.
8	Ga na 684 meter bij de zijstraat	rechtdoor	, naam wordt Zuidendijk	↑	3.3 km.
9	Ga na 561 meter bij het kruispunt	linksaf	naar Provincialeweg	←	3.9 km.
























10	Ga na 1.5 km. bij het kruispunt <i>Deze afslag is bij een weg met de volgende beschrijving: op/afrit waterbus.</i>	schuin rechts	, naam blijft Provincialeweg	 5.4 km.
	Ga na 47 meter bij kade	rechtdoor	naar veerpont over Nieuwe Merwede in Dordrecht (Zuid-Holland)	 5.4 km.
12	Ga na 618 meter bij kade <i>In dit routeonderdeel zit een Veerpont met de volgende beschrijving: Naam: Kop van Het Land - Biesbosch Spieringpolder; Plaatsnaam: Kop van Het Land, Biesbosch Spieringpolder; Informatie: 0183 659 314 (Riveer); Type veer: Motorveerpont; Opmerkingen: -De pont vaart 3x per uur vv.</i>	rechtdoor	naar Veerweg	 6.0 km.
13	Ga na 528 meter bij het kruispunt <i>Op deze weg komt u in de woonplaats Werkendam.</i>	linksaf	naar fietspad langs Bandijk	 6.6 km.
14	Ga na 1.9 km. bij het kruispunt	rechtsaf	naar Witboomkil	 8.5 km.
15	Ga na 34 meter bij de Y-splitsing	rechtdoor	, naam wordt Hardenhoek	 8.5 km.
16	Ga na 1.7 km. bij de T-splitsing <i>In dit routeonderdeel zit een Paaltje.</i>	linksaf	naar Witboomkil	 10.2 km.
17	Ga na 190 meter bij de zijstraat	rechtsaf	, naam blijft Witboomkil	 10.4 km.
18	Ga na 249 meter bij de T-splitsing	linksaf	naar Boomgatweg	 10.7 km.
19	Ga na 868 meter bij de T-splitsing	linksaf	naar Kroonweg	 11.5 km.
20	Ga na 56 meter bij het einde	rechtdoor	, naam wordt Kroonbrug	 11.6 km.
21	Ga na 81 meter bij het einde	rechtdoor	, naam wordt Kroonweg	 11.7 km.
22	Ga na 1.4 km. bij het kruispunt	rechtsaf	naar fietspad langs Bandijk	 13.1 km.
23	Ga na 780 meter bij het einde	rechtdoor	, naam wordt Bandijk	 13.8 km.
24	Ga na 388 meter bij het einde	rechtdoor	, naam wordt fietspad langs Bandijk	 14.2 km.
25	Ga na 3.0 km. op de kruising	rechtsaf	naar Bandijk	 17.3 km.
26	Ga na 585 meter bij het kruispunt <i>In dit routeonderdeel zit een Waterlinie met de volgende beschrijving: Naam: Grienden als golfbreker.</i>	linksaf	naar Bruningsstraat	 17.8 km.
27	Kom na 210 meter bij [onbekend] in Werkendam (Altena, Noord-Brabant)			18.0 km.
28	Ga na 210 meter bij het kruispunt	linksaf	naar Bandijk	 18.3 km.
29	Ga na 339 meter bij de zijstraat	schuin rechts	naar fietspad langs Bandijk	 18.6 km.
30	Ga na 216 meter bij de zijstraat	linksaf	, naam blijft fietspad langs Bandijk	 18.8 km.
31	Ga na 662 meter bij de T-splitsing	schuin links	naar fietspad langs Van Randwijklaan	 19.5 km.

32	Ga na 140 meter bij de T-splitsing	linksaf	naar Laan van Welgelegen		19.6 km.
33	Ga na 12 meter bij de T-splitsing	rechtsaf	naar Van Randwijklaan		19.6 km.
34	Ga na 167 meter bij de Y-splitsing	rechtdoor	, naam blijft Van Randwijklaan		19.8 km.
35	Ga na 443 meter op de kruising	rechtsaf	naar Zaagbekstraat		20.2 km.
36	Ga na 13 meter bij de zijstraat	linksaf	naar Pijlstaartpad		20.3 km.
37	Ga na 268 meter bij de Y-splitsing	schuin rechts	naar Zandwei		20.5 km.
38	Ga na 3 meter bij het tussenpunt	terug	, naam blijft Zandwei		20.5 km.
39	Ga na 3 meter bij de Y-splitsing	schuin rechts	naar Snellenweer		20.5 km.
40	Ga na 106 meter bij de zijstraat	rechtdoor	, naam blijft Snellenweer		20.6 km.
41	Ga na 39 meter op de kruising	linksaf	naar Van Randwijklaan		20.7 km.
42	Ga na 155 meter bij de zijstraat	rechtsaf	naar Wilgenlaan		20.8 km.
43	Ga na 276 meter bij de T-splitsing	rechtsaf	naar Sportlaan		21.1 km.
44	Ga na 25 meter bij de Y-splitsing	schuin links	naar V T vd Boogaardstraat		21.1 km.
45	Ga na 414 meter bij de zijstraat	rechtdoor	, naam wordt Laantje		21.5 km.
46	Ga na 108 meter bij de zijstraat	rechtdoor	, naam wordt Kerkstraat		21.6 km.
47	Ga na 91 meter bij de zijstraat	rechtdoor	, naam wordt Hoogstraat		21.7 km.
48	Ga na 1 meter bij de zijstraat	rechtsaf	, naam blijft Hoogstraat		21.7 km.
49	Ga na 64 meter bij het einde	rechtdoor	, naam wordt Werkensedijk		21.8 km.
50	Ga na 1.2 km. bij de rotonde	schuin links	naar Schans		23.0 km.
51	Ga na 62 meter bij de Y-splitsing	rechtsaf	, naam blijft Schans		23.1 km.
52	Ga na 16 meter bij het kruispunt	schuin links	naar Borcharenweg		23.1 km.
53	Ga na 521 meter bij de rotonde	rechtdoor	, naam wordt Grotewaardweg		23.7 km.
54	Ga na 679 meter bij het kruispunt	schuin links	, naam blijft Grotewaardweg		24.4 km.
55	Ga na 229 meter bij de zijstraat	linksaf	naar Weeresteinweg		24.7 km.
56	Ga na 3.9 km. bij de T-splitsing	linksaf	naar Hoge Polderweg		28.7 km.
57	Ga na 165 meter bij de zijstraat	rechtsaf	naar Bakkerskilweg		28.8 km.
58	Ga na 2.1 km. bij de T-splitsing	linksaf	naar Westkilweg		30.9 km.
59	Ga na 917 meter bij de zijstraat	rechtsaf	naar Steurgatdijk		31.8 km.
60	Ga na 50 meter bij de T-splitsing	scherp links	naar C.P. van den Hoekpad		31.8 km.
61	Ga na 3.0 km. op de kruising <i>Op deze weg komt u in de woonplaats Hank. In dit routeonderdeel zit een Paaltje, en een Waterlinie met</i>	rechtdoor	, naam wordt fietspad		34.8 km.

de volgende beschrijving: Naam: Gemaal Oostkil, en
 een Waterlinie met de volgende beschrijving: Naam:
 Griendwerkerskeet.

62	Ga na 1.3 km. bij de zijstraat <i>In dit routeonderdeel zit een Paaltje.</i>	linksaf	naar Aakvlaaiweg	←	36.2 km.
63	Ga na 662 meter bij de zijstraat	rechtdoor	, naam wordt Oranjepolderweg	↑	36.8 km.
64	Ga na 421 meter bij de T-splitsing	rechtsaf	naar Nathalsweg	→	37.2 km.
65	Ga na 961 meter op de kruising	schuin links	naar Buitendijk	↖	38.2 km.
66	Ga na 69 meter bij de Y-splitsing	schuin rechts	naar Kerkstraat	↗	38.3 km.
67	Ga na 411 meter bij de zijstraat	rechtsaf	naar Steurstraat	→	38.7 km.
68	Ga na 156 meter op de kruising	rechtsaf	naar Beatrixstraat	→	38.8 km.
69	Ga na 348 meter bij de zijstraat	rechtdoor	, naam wordt Kurenpolderweg	↑	39.2 km.
70	Ga na 126 meter bij de zijstraat	linksaf	naar fietspad Hangs Bospad	←	39.3 km.
71	Ga na 14 meter bij de zijstraat	scherp rechts	naar fietspad langs Kurenpolderweg	↘	39.3 km.
72	Ga na 149 meter bij de zijstraat	schuin rechts	, naam blijft fietspad langs Kurenpolderweg	↗	39.5 km.
73	Ga na 11 meter bij het kruispunt	schuin rechts	, naam blijft fietspad langs Kurenpolderweg	↗	39.5 km.
74	Ga na 190 meter op de kruising	linksaf	naar Buitendijk	←	39.7 km.
75	Ga na 185 meter bij de zijstraat	rechtdoor	, naam wordt fietspad langs Rijksweg	↑	39.9 km.
76	Ga na 1.4 km. bij de zijstraat <i>Op deze weg komt u in de woonplaats Raamsdonksveer.</i>	rechtdoor	, naam wordt Maasdijk	↑	41.3 km.
77	Ga na 1.1 km. bij het kruispunt <i>Deze afslag is bij een Verkeerslicht.</i>	schuin links	, naam blijft Maasdijk	↖	42.4 km.
78	Ga na 1.0 km. bij de rotonde	schuin rechts	naar Bergsedijk	↗	43.5 km.
79	Ga na 122 meter bij het einde	rechtdoor	, naam wordt Bergsebrug	↑	43.6 km.
80	Ga na 99 meter bij het einde <i>Op deze weg komt u in de woonplaats Geertruidenberg.</i>	rechtdoor	, naam wordt Stationsweg	↑	43.7 km.
81	Ga na 114 meter bij de T-splitsing	schuin rechts	naar Glacisstraat	↗	43.8 km.
82	Ga na 6 meter bij de Y-splitsing	schuin links	naar Stationsweg	↖	43.8 km.
83	Ga na 50 meter bij het kruispunt	rechtdoor	, naam wordt Plantsoen	↑	43.9 km.
84	Ga na 46 meter op de kruising	schuin links	naar Brandestraat	↖	43.9 km.
85	Ga na 130 meter bij de zijstraat	rechtdoor	, naam wordt Markt	↑	44.1 km.
86	Kom na 160 meter bij Museum De Roos in Geertruidenberg (Noord-Brabant)				44.2 km.
87	Ga na 61 meter bij de zijstraat	rechtdoor	, naam wordt Venestraat	↑	44.3 km.

88	Ga na 295 meter bij de zijstraat	rechtdoor	, naam wordt Stadsweg		44.6 km.
89	Ga na 350 meter bij de rotonde <i>In dit routeonderdeel zit een Paaltje.</i>	linksaf	naar Burg Allardstraat		44.9 km.
90	Ga na 147 meter bij de zijstraat	rechtdoor	, naam wordt Oude Stadsweg		45.1 km.
91	Ga na 289 meter bij het kruispunt	scherp rechts	naar Parallelweg		45.4 km.
92	Ga na 481 meter bij de rotonde	rechtdoor	, naam wordt Kanaalweg-Oost		45.9 km.
93	Ga na 1.0 km. bij het einde	rechtdoor	, naam wordt Kanaalweg-West		47.0 km.
94	Ga na 1.2 km. bij de T-splitsing <i>Op deze weg komt u in de woonplaats Made.</i>	linksaf	, naam blijft Kanaalweg-West		48.2 km.
95	Kom na 259 meter bij het tussenpunt				48.4 km.
96	Ga na 488 meter bij de zijstraat	rechtdoor	, naam wordt Drimmelenseweg		49.1 km.
97	Ga na 559 meter bij de Y-splitsing	rechtsaf	naar Rozenbloemstraat		49.7 km.
98	Ga na 157 meter bij de zijstraat	rechtdoor	, naam wordt Boerenhoekstraat		49.8 km.
99	Ga na 578 meter bij de Y-splitsing <i>In dit routeonderdeel zit een Dit is een gastadres van Vrienden op de Fiets met de volgende beschrijving: Verblijftype: Tuinhuus.</i>	linksaf	naar Prinsenvolderstraat		50.4 km.
100	Ga na 331 meter op de kruising	schuin rechts	naar Haagstraat		50.7 km.
101	Ga na 521 meter bij de T-splitsing	rechtsaf	naar Geraniumstraat		51.2 km.
102	Ga na 72 meter bij de zijstraat	linksaf	naar Kerkdijk		51.3 km.
103	Ga na 249 meter bij de Y-splitsing	schuin rechts	, naam blijft Kerkdijk		51.6 km.
104	Kom na 268 meter bij het tussenpunt				51.8 km.
105	Ga na 10 meter bij de Y-splitsing	schuin rechts	naar Zanddijk		51.8 km.
106	Ga na 1.7 km. bij de Y-splitsing <i>Op deze weg komt u in de woonplaats Hooge Zwaluwe.</i>	rechtsaf	naar Wilgenwegje		53.5 km.
107	Ga na 867 meter bij de T-splitsing <i>Op deze weg komt u in de woonplaats Drimmelen.</i>	linksaf	naar Dahliastraat		54.4 km.
108	Ga na 19 meter bij de zijstraat	rechtsaf	naar Oud Drimmelen		54.4 km.
109	Ga na 512 meter bij het einde <i>In dit routeonderdeel zit een Dit is een gastadres van Vrienden op de Fiets met de volgende beschrijving: Verblijftype: Logeerkamer.</i>	rechtdoor	, naam wordt Breede Vaart		54.9 km.
110	Ga na 582 meter op de kruising	rechtdoor	, naam wordt Vaartkant		55.5 km.
111	Ga na 1.3 km. op de kruising	schuin links	naar Herengracht		56.8 km.
112	Kom na 150 meter bij [onbekend] in Drimmelen (Noord-Brabant) <i>In dit routeonderdeel zit een Dit is een gastadres van Vrienden op de Fiets met de volgende beschrijving: Verblijftype: Tuinhuus.</i>				56.9 km.

113	Ga na 131 meter bij de zijstraat <i>Deze afslag is bij een Verkeerslicht.</i>	schuin rechts	, naam blijft Batterij		57.0 km.
114	Ga na 28 meter bij het einde	linksaf	naar Ruilverkavelweg		57.1 km.
115	Ga na 1.3 km. bij de zijstraat <i>In dit routeonderdeel zit een Hindernis gewone fietsen.</i>	rechtdoor	, naam wordt Beverpad		58.4 km.
116	Ga na 4.0 km. bij de T-splitsing <i>Op deze weg komt u in de woonplaats Lage Zwaluwe. In dit routeonderdeel zit een Hindernis gewone fietsen.</i>	schuin rechts	naar Amerweg		62.3 km.
117	Ga na 46 meter bij de zijstraat	schuin rechts	naar Beverpad		62.4 km.
118	Ga na 1.5 km. bij de T-splitsing <i>In dit routeonderdeel zit een Hindernis gewone fietsen.</i>	rechtsaf	naar Amerweg		63.9 km.
119	Ga na 990 meter bij de T-splitsing	rechtsaf	naar Nieuwlandsedijk		64.9 km.
120	Ga na 229 meter bij de zijstraat	scherp links	naar Verbindingsweg		65.1 km.
121	Ga na 34 meter bij de T-splitsing	rechtsaf	naar Onderstraat		65.2 km.
122	Ga na 389 meter bij de zijstraat	schuin rechts	naar Kruisstraat		65.6 km.
123	Ga na 39 meter bij de T-splitsing	linksaf	naar Nieuwlandsedijk		65.6 km.
124	Ga na 69 meter bij de Y-splitsing	rechtsaf	naar Biesboschweg		65.7 km.
	Ga na 487 meter bij kade	schuin rechts	naar veerpont over Amer in Lage Zwaluwe (Altena, Noord-Brabant)		66.2 km.
126	Ga na 1.5 km. bij kade <i>In dit routeonderdeel zit een Veerpont met de volgende beschrijving: Naam: Lage Zwaluwe - Biesbosch; Plaatsnaam: Lage Zwaluwe, Werkendam-Biesbosch; Informatie: 0162 426 884 (Leeuweveerke); Type veer: Elektroveerboot; Opmerkingen: Een oversteeek duurt 15 minuten. Laatste afvaart Lage Zwaluwe: 17:20 uur, laatste afvaart Biesbosch 17:40 uur. Let op: betaling kan alleen via pin-betaling.</i>	schuin links	naar fietspad		67.7 km.
127	Ga na 42 meter bij het einde <i>Op deze weg komt u in de woonplaats Werkendam.</i>	rechtsaf	naar Deeneplaatweg		67.7 km.
128	Ga na 6.8 km. bij de zijstraat	rechtdoor	, naam wordt fietspad		74.5 km.
129	Ga na 341 meter bij de T-splitsing <i>In dit routeonderdeel zit een Paaltje.</i>	linksaf	naar Spieringsluis		74.9 km.
130	Ga na 346 meter bij de Y-splitsing	rechtsaf	, naam blijft Spieringsluis		75.2 km.
131	Ga na 9 meter bij de Y-splitsing	scherp links	naar fietspad langs Bandijk		75.2 km.
132	Ga na 726 meter bij het kruispunt	linksaf	naar Veerweg		76.0 km.
	Ga na 528 meter bij kade	rechtdoor	naar veerpont over Nieuwe Merwede in		76.5 km.

			Werkendam (Dordrecht, Zuid-Holland)		
134	Ga na 618 meter bij kade <i>Deze afslag is bij een weg met de volgende beschrijving: op/afrit waterbus. In dit routeonderdeel zit een Veerpont met de volgende beschrijving: Naam: Kop van Het Land - Biesbosch Spieringpolder; Plaatsnaam: Kop van Het Land, Biesbosch Spieringpolder; Informatie: 0183 659 314 (Riveer); Type veer: Motorveerpont; Opmerkingen: -De pont vaart 3x per uur vv.</i>	rechtdoor	naar Provincialeweg	↑	77.1 km.
135	Ga na 47 meter bij het kruispunt <i>Op deze weg komt u in de woonplaats Dordrecht.</i>	schuin links	, naam blijft Provincialeweg	↙	77.2 km.
136	Ga na 32 meter bij het kruispunt	rechtsaf	naar Zeedijk	→	77.2 km.
137	Ga na 1.8 km. bij het kruispunt	rechtsaf	naar Wantijdijk	→	79.0 km.
138	Ga na 3.4 km. op de kruising	rechtdoor	, naam wordt Middelweg	↑	82.4 km.
139	Ga na 9 meter bij het tussenpunt	terug	, naam blijft Middelweg	↶	82.5 km.
140	Ga na 9 meter op de kruising	scherp rechts	naar Randweg	↘	82.5 km.
141	Ga na 941 meter bij de zijstraat	rechtsaf	naar Groenezoom	→	83.4 km.
142	Ga na 100 meter na de oversteek	rechtdoor	, naam blijft Groenezoom	↑	83.5 km.
143	Ga na 54 meter op de kruising	rechtsaf	naar Nieuwe Noordpolderweg	→	83.6 km.
144	Kom na 106 meter bij het eindpunt van uw route				83.7 km.



Fietsersbond
Routeplanner

Download ook de vernieuwde app!