

# Fietsroute

**van** **Nieuwe Noordpolderweg in Dordrecht (Zuid-Holland)**  
**via** Polder Oudendijk, Dordrecht  
 Streeplandsedijk, Lage Zwaluwe  
 Ewoudsdam, Zevenbergschen Hoek  
 Molenstraat, Terheijden  
 Bergen, Terheijden  
 Terheijdenstraat, Breda  
 Boschstraat 29 , Breda  
 fietspad , Breda  
 Oude Liesboslaan, Breda  
 Lange Brugstraat 18 , Etten-Leur  
 Zeedijk, Etten-Leur  
 Koningin Wilhelminastraat, Zevenbergen  
 Zuidhaven, Zevenbergen  
 Johan Willem Frisostraat, Moerdijk  
 Grintweg, Moerdijk  
 Rijksstraatweg, Dordrecht  
 Twintighoevenweg, Dordrecht  
 fietstunnel Halmaheiraplein, Dordrecht  
**naar** **Nieuwe Noordpolderweg 50 in Dordrecht (Zuid-Holland)**

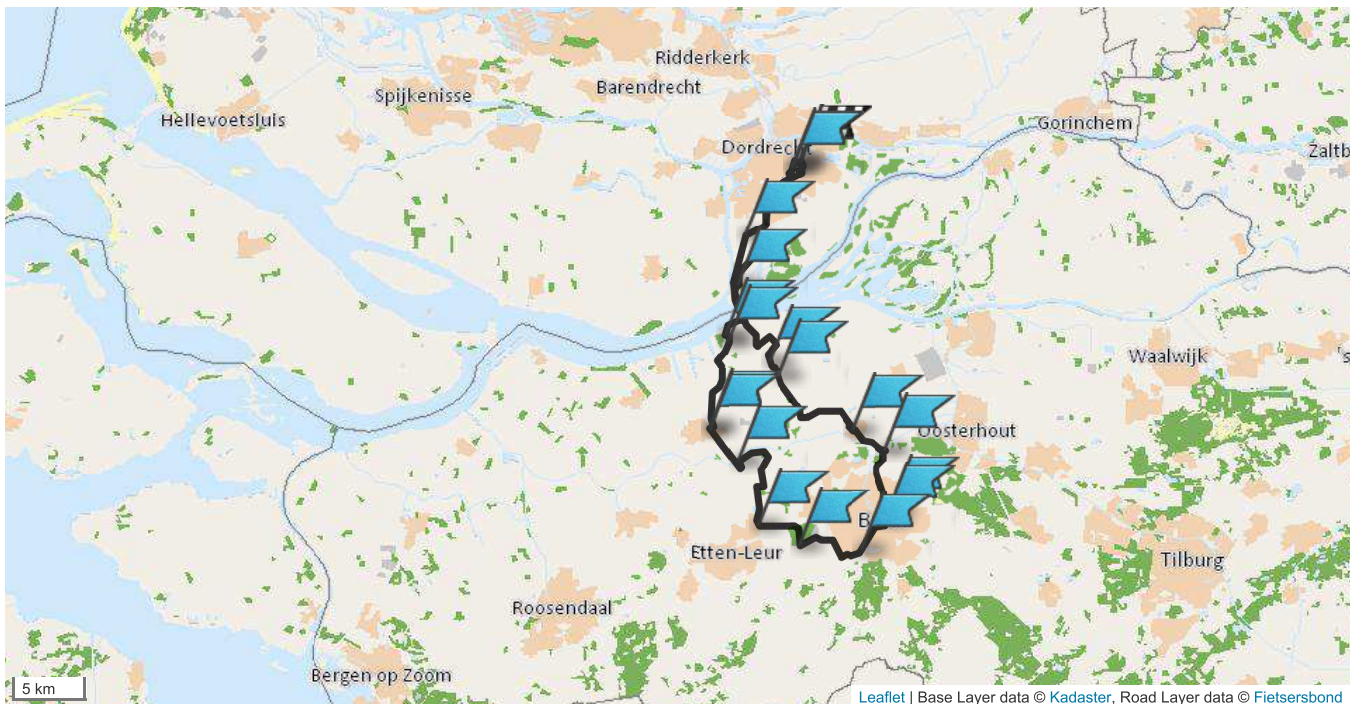
Deze route wordt u aangeboden door de Fietsersbond  
 en Europeesche verzekeringen.  
<https://routeplanner.fietsersbond.nl>



Afstand 84.82 km

Routetype Makkelijk doorfietsen




























## Volledige route































Start bij Nieuwe Noordpolderweg in Dordrecht (Zuid-Holland) en ga zuidwestwaarts

- |   |                                |                  |                 |          |              |
|---|--------------------------------|------------------|-----------------|----------|--------------|
| 1 | Ga na 147 meter op de kruising | <b>linksaf</b>   | naar Groenezoom | <b>←</b> | 147<br>meter |
| 2 | Ga na 58 meter na de oversteek | <b>rechtdoor</b> | , naam blijft   | <b>↑</b> | 204          |

			Groenezoom		meter
3	Ga na 99 meter bij de T-splitsing	<b>rechtsaf</b>	naar Randweg	➔	329 meter
4	Ga na 312 meter bij het einde	<b>rechtdoor</b>	, naam wordt fietspad westzijde Randweg	⬆	641 meter
5	Ga na 315 meter bij het kruispunt	<b>rechtsaf</b>	naar Provincialeweg	➔	956 meter
6	Ga na 197 meter bij het kruispunt <i>Deze afslag is bij een Verkeerslicht.</i>	<b>schuin links</b>	naar fietspad oostzijde Rondweg	↙	1.2 km.
7	Ga na 1.5 km. bij het kruispunt <i>Deze afslag is bij een Verkeerslicht.</i>	<b>schuin links</b>	, naam blijft fietspad oostzijde Rondweg	↙	2.7 km.
8	Ga na 1.5 km. bij het kruispunt	<b>schuin links</b>	, naam blijft fietspad oostzijde Rondweg	↙	4.2 km.
9	Ga na 919 meter op de kruising <i>In dit routeonderdeel zit een Dit is een gastadres van Vrienden op de Fiets met de volgende beschrijving: Verblijftype: Logeerkamer.</i>	<b>rechtdoor</b>	, naam wordt Smitsweg	⬆	5.2 km.
10	Ga na 968 meter bij de T-splitsing <i>In dit routeonderdeel zit een Parkeervak.</i>	<b>schuin rechts</b>	naar Wieldrechtse Zeedijk	↗	6.2 km.
11	Ga na 478 meter bij de zijstraat	<b>scherp links</b>	naar Zanddijk	↶	6.6 km.
12	Ga na 1.4 km. bij de zijstraat	<b>rechtsaf</b>	naar Nieuwe Beerpolder	➔	8.0 km.
13	Ga na 480 meter bij de zijstraat <i>Deze afslag is bij een weg met de volgende beschrijving: Auto's, brommers en landbouwvoertuigen op fietspad.</i>	<b>schuin links</b>	naar fietspad Langs den Engel	↙	8.5 km.
14	Ga na 1.7 km. bij de Y-splitsing	<b>schuin rechts</b>	naar Polder Oudendijk	↗	10.2 km.
15	Ga na 1.5 km. bij de zijstraat	<b>rechtdoor</b>	, naam wordt Buitendijk	⬆	11.7 km.
16	Ga na 1.3 km. bij het einde	<b>rechtdoor</b>	, naam wordt Moerdijkbrug	⬆	13.0 km.
17	Ga na 1.3 km. bij de zijstraat <i>Op deze weg komt u in de woonplaats Moerdijk.</i>	<b>rechtdoor</b>	, naam wordt Ketelpolder Oost	⬆	14.3 km.
18	Ga na 2.1 km. op de kruising	<b>linksaf</b>	naar Binnenmoerdijksebaan	➔	16.4 km.
19	Ga na 277 meter bij het kruispunt	<b>schuin links</b>	, naam blijft Binnenmoerdijksebaan	↙	16.7 km.
20	Ga na 870 meter bij de T-splitsing <i>Op deze weg komt u in de woonplaats Lage Zwaluwe.</i>	<b>schuin rechts</b>	naar Dirk de Botsdijk	↗	17.6 km.
21	Ga na 115 meter bij de zijstraat	<b>schuin rechts</b>	naar Streeplandsedijk	↗	17.7 km.
22	Ga na 2.0 km. bij de zijstraat <i>Op deze weg komt u in de woonplaats Zevenbergschen Hoek.</i>	<b>rechtdoor</b>	, naam wordt Oostelijke Parallelweg	⬆	19.8 km.
23	Ga na 568 meter bij de T-splitsing	<b>linksaf</b>	naar Ewoudsdam	➔	20.3 km.
24	Ga na 757 meter bij de T-splitsing	<b>rechtsaf</b>	, naam blijft Ewoudsdam	➔	21.1 km.
25	Ga na 158 meter bij de T-splitsing	<b>linksaf</b>	naar Hoofdstraat	➔	21.3 km.
26	Ga na 459 meter bij de rotonde	<b>schuin rechts</b>	naar Driehoefijzersstraat	↗	21.7 km.
27	Ga na 2.0 km. bij de rotonde	<b>schuin links</b>	, naam blijft Driehoefijzersstraat	↙	23.7 km.

28	Ga na 338 meter bij het einde	<b>rechtdoor</b>	, naam wordt Moerdijkseweg		24.1 km.
29	Ga na 4.2 km. bij het einde <i>Op deze weg komt u in de woonplaats Terheijden.</i>	<b>rechtdoor</b>	, naam wordt Molenstraat		28.3 km.
30	Ga na 637 meter bij de Y-splitsing	<b>schuin links</b>	naar Raadhuisstraat		29.0 km.
31	Ga na 429 meter bij de Y-splitsing	<b>schuin links</b>	naar Hoofdstraat		29.4 km.
32	Ga na 714 meter bij de zijstraat	<b>schuin rechts</b>	, naam blijft Hoofdstraat		30.1 km.
33	Ga na 120 meter bij de zijstraat	<b>linksaf</b>	naar Bergen		30.2 km.
34	Ga na 1.6 km. bij de T-splitsing <i>Deze afslag is bij een ANWB-paddenstoel met Nummer 22949/001. Op deze weg komt u in de woonplaats Breda.</i>	<b>rechtsaf</b>	naar Salesdreef		31.8 km.
35	Ga na 212 meter bij de zijstraat	<b>linksaf</b>	naar Hartelweg		32.0 km.
36	Ga na 1.1 km. bij de zijstraat	<b>rechtsaf</b>	, naam blijft Hartelweg		33.1 km.
37	Ga na 302 meter bij het kruispunt	<b>schuin rechts</b>	naar Nieuwe Bredase Baan		33.4 km.
38	Ga na 256 meter bij het einde	<b>rechtdoor</b>	, naam wordt Terheijdenseweg		33.7 km.
39	Ga na 1.7 km. na de oversteek	<b>rechtdoor</b>	, naam blijft Terheijdenseweg		35.4 km.
40	Ga na 326 meter bij het kruispunt <i>Deze afslag is bij een Verkeerslicht.</i>	<b>schuin links</b>	, naam blijft Terheijdenseweg		35.8 km.
41	Ga na 559 meter bij het kruispunt	<b>scherp rechts</b>	, naam blijft Terheijdenseweg		36.4 km.
42	Ga na 25 meter bij het kruispunt	<b>rechtdoor</b>	, naam wordt Stationslaan		36.4 km.
43	Ga na 19 meter bij het kruispunt	<b>rechtsaf</b>	naar Terheijdenseweg		36.5 km.
44	Ga na 97 meter bij het einde	<b>rechtdoor</b>	, naam wordt Terheijdenstraat		36.6 km.
45	Ga na 47 meter bij de T-splitsing	<b>linksaf</b>	, naam blijft Terheijdenstraat		36.7 km.
46	Ga na 164 meter bij het kruispunt <i>Deze afslag is bij een Verkeerslicht.</i>	<b>rechtdoor</b>	, naam wordt Mauritsbrug		36.9 km.
47	Ga na 45 meter bij het kruispunt	<b>rechtdoor</b>	, naam wordt Mauritsstraat		36.9 km.
48	Ga na 140 meter bij het kruispunt	<b>rechtdoor</b>	, naam wordt Valkenstraat		37.0 km.
49	Ga na 22 meter op de kruising	<b>schuin links</b>	naar Korte Boschstraat		37.1 km.
50	Ga na 64 meter bij de T-splitsing	<b>rechtsaf</b>	naar Boschstraat		37.1 km.
51	Kom na 247 meter bij [onbekend] in Breda (Noord-Brabant)				37.4 km.
52	Ga na 86 meter bij het kruispunt <i>Deze afslag is bij een Verkeerslicht.</i>	<b>linksaf</b>	naar Vlaszak		37.5 km.
53	Ga na 189 meter bij het kruispunt	<b>rechtsaf</b>	naar Kloosterplein		37.7 km.
54	Ga na 59 meter bij het kruispunt	<b>rechtdoor</b>	, naam wordt Oude Vest		37.7 km.
55	Ga na 211 meter op de kruising	<b>rechtdoor</b>	, naam wordt Houtmarkt		38.0 km.

56	Ga na 99 meter op de kruising <i>Deze afslag is bij een Verkeerslicht.</i>	<b>rechtdoor</b>	, naam wordt Karnemelkstraat		38.1 km.
57	Ga na 134 meter bij de 5-sprong	<b>schuin rechts</b>	naar Markendaalseweg		38.2 km.
58	Ga na 141 meter bij de zijstraat	<b>scherp links</b>	naar Jan van Polanenkade		38.3 km.
59	Ga na 91 meter bij het einde	<b>rechtsaf</b>	naar Oede van Hoornestraat		38.4 km.
60	Ga na 161 meter bij de zijstraat	<b>linksaf</b>	naar Reinierstraat		38.6 km.
61	Ga na 127 meter bij het kruispunt	<b>rechtdoor</b>	, naam wordt Arsenaalpad		38.7 km.
62	Ga na 141 meter bij de zijstraat	<b>linksaf</b>	naar Arsenaalbrug		38.9 km.
63	Ga na 70 meter bij de T-splitsing	<b>rechtsaf</b>	naar Vredenburgsingel		38.9 km.
64	Ga na 149 meter bij de zijstraat	<b>scherp links</b>	naar Bernhardsingel		39.1 km.
65	Ga na 466 meter bij de T-splitsing	<b>rechtsaf</b>	naar Julianalaan		39.5 km.
66	Ga na 20 meter bij de zijstraat	<b>schuin links</b>	naar fietspad		39.6 km.
67	Ga na 400 meter bij de T-splitsing	<b>linksaf</b>	naar Langendijk		40.0 km.
68	Ga na 10 meter bij de zijstraat	<b>schuin rechts</b>	naar fietspad		40.0 km.
69	Ga na 516 meter bij de T-splitsing	<b>rechtsaf</b>	naar Ruitersboslaan		40.5 km.
70	Ga na 41 meter bij de zijstraat	<b>linksaf</b>	naar fietspad		40.5 km.
71	Ga na 928 meter bij de Y-splitsing	<b>schuin rechts</b>	naar Verschuurstraat		41.5 km.
72	Ga na 135 meter bij de T-splitsing	<b>rechtsaf</b>	naar Rochussenstraat		41.6 km.
73	Ga na 12 meter op de kruising	<b>linksaf</b>	, naam blijft Rochussenstraat		41.6 km.
74	Ga na 48 meter bij de rotonde	<b>schuin links</b>	naar Rithsestraat		41.7 km.
75	Ga na 325 meter bij de Y-splitsing	<b>schuin links</b>	, naam blijft Rithsestraat		42.0 km.
76	Ga na 146 meter op de kruising	<b>rechtsaf</b>	naar Advocaatsdreef		42.2 km.
77	Ga na 57 meter bij de zijstraat	<b>rechtdoor</b>	, naam wordt Princenhagelaan		42.2 km.
78	Ga na 1.2 km. bij het kruispunt	<b>linksaf</b>	naar Liesboslaan		43.5 km.
79	Ga na 695 meter bij de zijstraat <i>In dit routeonderdeel zit een Paaltje.</i>	<b>rechtdoor</b>	, naam wordt Oude Liesboslaan		44.2 km.
80	Ga na 1.7 km. bij de zijstraat	<b>rechtsaf</b>	naar Huisdreef		45.9 km.
81	Ga na 1.1 km. bij de T-splitsing	<b>linksaf</b>	naar Torendreef		47.0 km.
82	Ga na 52 meter bij de zijstraat	<b>rechtsaf</b>	naar Zanddreef		47.0 km.
83	Ga na 201 meter bij het kruispunt	<b>linksaf</b>	naar Leursebaan		47.2 km.
84	Ga na 511 meter op de kruising	<b>rechtdoor</b>	, naam wordt Liesbosweg		47.8 km.
85	Ga na 330 meter bij het kruispunt <i>Op deze weg komt u in de woonplaats Etten-Leur.</i>	<b>rechtsaf</b>	naar Attelakenseweg		48.1 km.
86	Ga na 896 meter bij het kruispunt	<b>rechtdoor</b>	, naam wordt Lange Brugstraat		49.0 km.

87	Kom na 947 meter bij [onbekend] in Etten-Leur (Noord-Brabant)				49.9 km.
88	Ga na 6 meter bij de zijstraat	<b>linksaf</b>	naar Domineesgang	←	50.0 km.
89	Ga na 112 meter bij de Y-splitsing	<b>schuin links</b>	, naam blijft Domineesgang	↶	50.1 km.
90	Ga na 67 meter bij de zijstraat	<b>rechtdoor</b>	, naam wordt Leurse Dijk	↑	50.1 km.
91	Ga na 149 meter op de kruising	<b>linksaf</b>	, naam blijft Leurse Dijk	←	50.3 km.
92	Ga na 597 meter bij het einde	<b>rechtdoor</b>	, naam wordt Zevenbergseweg	↑	50.9 km.
93	Ga na 1.8 km. bij het kruispunt	<b>scherp rechts</b>	naar Strijpenseweg	↷	52.7 km.
94	Ga na 410 meter bij de zijstraat	<b>schuin links</b>	naar Haagsedijk	↶	53.1 km.
95	Ga na 2.7 km. bij de T-splitsing <i>In dit routeonderdeel zit een Hindernis brede fietsen.</i>	<b>linksaf</b>	naar Zeedijk	←	55.8 km.
96	Ga na 2.1 km. bij de zijstraat	<b>rechtdoor</b>	, naam wordt Boutweg	↑	57.9 km.
97	Ga na 510 meter bij het kruispunt	<b>rechtsaf</b>	naar Zevenbergseweg	→	58.4 km.
98	Ga na 847 meter bij het kruispunt <i>Op deze weg komt u in de woonplaats Zevenbergen.</i>	<b>schuin links</b>	naar Hazeldonkse Zandweg	↶	59.2 km.
99	Ga na 1.4 km. bij de rotonde	<b>schuin links</b>	, naam blijft Hazeldonkse Zandweg	↶	60.6 km.
100	Ga na 195 meter bij het kruispunt	<b>rechtdoor</b>	, naam wordt Sint Josephplein	↑	61.0 km.
101	Ga na 115 meter bij de zijstraat	<b>rechtdoor</b>	, naam wordt Hazeldonkse Zandweg	↑	61.1 km.
102	Ga na 347 meter bij het einde	<b>rechtdoor</b>	, naam wordt Prins Hendrikstraat	↑	61.4 km.
103	Ga na 231 meter bij het kruispunt	<b>linksaf</b>	naar Julianaplantsoen	←	61.7 km.
104	Ga na 136 meter bij de T-splitsing	<b>linksaf</b>	naar Koningin Wilhelminastraat	←	61.8 km.
105	Ga na 60 meter bij de zijstraat	<b>rechtsaf</b>	naar Merodestraat	→	61.9 km.
106	Ga na 84 meter op de kruising	<b>rechtdoor</b>	, naam wordt Brouwerstraat	↑	62.0 km.
107	Ga na 40 meter op de kruising <i>Deze afslag is bij een weg met de volgende beschrijving: Toegankelijk als winkels gesloten zijn.</i>	<b>rechtsaf</b>	naar Zuidhaven	→	62.0 km.
108	Ga na 163 meter bij de zijstraat	<b>rechtsaf</b>	naar Van Steelandtstraat	→	62.2 km.
109	Ga na 49 meter op de kruising	<b>schuin links</b>	naar Kerkstraat	↶	62.2 km.
110	Ga na 47 meter bij het kruispunt	<b>linksaf</b>	naar Prins Hendrikstraat	←	62.3 km.
111	Ga na 64 meter bij het kruispunt <i>Deze afslag is bij een Verkeerslicht.</i>	<b>linksaf</b>	naar Blokweg	←	62.4 km.
112	Ga na 377 meter bij het kruispunt	<b>schuin links</b>	naar Achterdijk	↶	62.8 km.
113	Ga na 76 meter bij de Y-splitsing	<b>schuin rechts</b>	naar Koekoeksedijk	↷	62.8 km.
114	Ga na 1.6 km. bij het einde	<b>rechtdoor</b>	, naam wordt Koekoekendijk	↑	64.4 km.
115	Ga na 2.4 km. bij de Y-splitsing <i>Op deze weg komt u in de woonplaats Moerdijk.</i>	<b>schuin links</b>	naar Roodevaart	↶	66.9 km.

116	Ga na 517 meter bij het kruispunt	<b>rechtsaf</b>	naar Johan Willem Frisostraat	➔	67.4 km.
117	Ga na 1.4 km. bij de zijstraat <i>In dit routeonderdeel zit een Negeren in lijst afwijkingen LF.</i>	<b>linksaf</b>	naar Grintweg	➔	68.8 km.
118	Ga na 560 meter bij de zijstraat	<b>schuin rechts</b>	naar Wilhelminaplein	↗	69.4 km.
119	Ga na 64 meter bij de zijstraat	<b>rechtdoor</b>	, naam wordt Havendijk	⬆	69.4 km.
120	Ga na 137 meter bij het einde	<b>rechtdoor</b>	, naam wordt Steenweg	⬆	69.6 km.
121	Ga na 108 meter bij de zijstraat	<b>rechtdoor</b>	, naam wordt Havenkant	⬆	69.7 km.
122	Ga na 150 meter bij de zijstraat	<b>schuin rechts</b>	naar Zwaluwsewijk	↗	69.8 km.
123	Ga na 1.3 km. bij de zijstraat	<b>rechtsaf</b>	naar Ketelpolder West	➔	71.2 km.
124	Ga na 141 meter bij de T-splitsing	<b>linksaf</b>	naar Moerdijkbrug	➔	71.3 km.
125	Ga na 1.3 km. bij het einde <i>Op deze weg komt u in de woonplaats Dordrecht.</i>	<b>rechtdoor</b>	, naam wordt Rijkstraatweg	⬆	72.6 km.
126	Ga na 1.7 km. bij de Y-splitsing	<b>schuin links</b>	, naam blijft Rijkstraatweg	↖	74.3 km.
127	Ga na 3.0 km. op de kruising <i>In dit routeonderdeel zit een Paaltje.</i>	<b>schuin rechts</b>	naar Wieldrechtse Zeedijk	↗	77.3 km.
128	Ga na 122 meter bij de Y-splitsing	<b>rechtdoor</b>	, naam blijft Wieldrechtse Zeedijk	⬆	77.4 km.
129	Ga na 1.3 km. op de kruising	<b>schuin links</b>	, naam blijft Wieldrechtse Zeedijk	↖	78.7 km.
130	Ga na 78 meter bij de zijstraat	<b>schuin links</b>	naar Smitsweg	↖	78.8 km.
131	Ga na 968 meter op de kruising <i>In dit routeonderdeel zit een Parkeervak.</i>	<b>rechtdoor</b>	, naam wordt fietspad oostzijde Rondweg	⬆	79.8 km.
132	Ga na 919 meter bij het kruispunt <i>In dit routeonderdeel zit een Dit is een gastadres van Vrienden op de Fiets met de volgende beschrijving: Verblijftype: Logeerkamer.</i>	<b>schuin rechts</b>	, naam blijft fietspad oostzijde Rondweg	↗	80.7 km.
133	Ga na 1.5 km. bij het kruispunt <i>Deze afslag is bij een Verkeerslicht.</i>	<b>schuin rechts</b>	, naam blijft fietspad oostzijde Rondweg	↗	82.2 km.
134	Ga na 515 meter op de kruising	<b>linksaf</b>	naar Dordwijklaan	➔	82.8 km.
135	Ga na 79 meter bij het einde	<b>rechtdoor</b>	, naam wordt Dubbeldamseweg Zuid	⬆	82.8 km.
136	Ga na 268 meter bij de zijstraat <i>In dit routeonderdeel zit een Paaltje.</i>	<b>rechtsaf</b>	naar Twintighoevenweg	➔	83.1 km.
137	Ga na 569 meter op de kruising <i>In dit routeonderdeel zit een Paaltje.</i>	<b>rechtdoor</b>	, naam wordt fietstunnel Halmaheiraplein	⬆	83.7 km.
138	Ga na 96 meter bij de T-splitsing	<b>rechtsaf</b>	naar Halmaheiraplein	➔	83.8 km.
139	Ga na 44 meter bij de zijstraat	<b>linksaf</b>	naar Aalscholverstraat	➔	83.8 km.
140	Ga na 372 meter bij de T-splitsing	<b>rechtsaf</b>	naar Noordendijk	➔	84.2 km.
141	Ga na 120 meter na de oversteek	<b>rechtdoor</b>	, naam blijft Noordendijk	⬆	84.3 km.
142	Ga na 143 meter bij het einde	<b>rechtdoor</b>	, naam wordt	⬆	84.5 km.

---

143	Ga na 232 meter op de kruising	<b>linksaf</b>	naar Nieuwe Noordpolderweg	← 84.7 km.
144	Kom na 107 meter bij het eindpunt van uw route			84.8 km.

---

### Deze route online bekijken

Scan de onderstaande qr-code met uw mobiele telefoon



Fietsersbond  
**Routeplanner**

**Download ook de vernieuwde app!**