

## Fietsroute

**van** **Nieuwe Noordpolderweg in Dordrecht (Zuid-Holland)**

**via** Peperstraat, Oud-Alblas  
Burg van de Willigenstraat, Lekkerkerk  
Koninginneweg, Lekkerkerk  
Kees Winkpad, Lekkerkerk  
Loet, Lekkerkerk  
Oostkade, Bergambacht  
Provinciale Weg, Bergambacht  
Kerkstraat 5 b, Groot-Ammers  
Peulwijksekade, Groot-Ammers  
Smutjesweg, Goudriaan  
Gorissenweg, Goudriaan  
71, Molenlanden, Zuid-Holland, knooppunt 71  
72, Molenlanden, Zuid-Holland, knooppunt 72  
Hoge Giessen, Hoornaar  
Dorpsweg, Hoogblokland  
Vlietskade, Arkel  
Kanaaldijk, Arkel  
Kanaaldijk, Arkel  
Rivierdijk 230 , Hardinxveld-Giessendam  
Nieuwe Merwedepad, Werkendam  
Nieuwe Merwedepad, Werkendam  
fietspad, Dordrecht

**naar** **Nieuwe Noordpolderweg in Dordrecht (Zuid-Holland)**

**Afstand** 82.56 km

**Routetype** Makkelijk doorfietsen

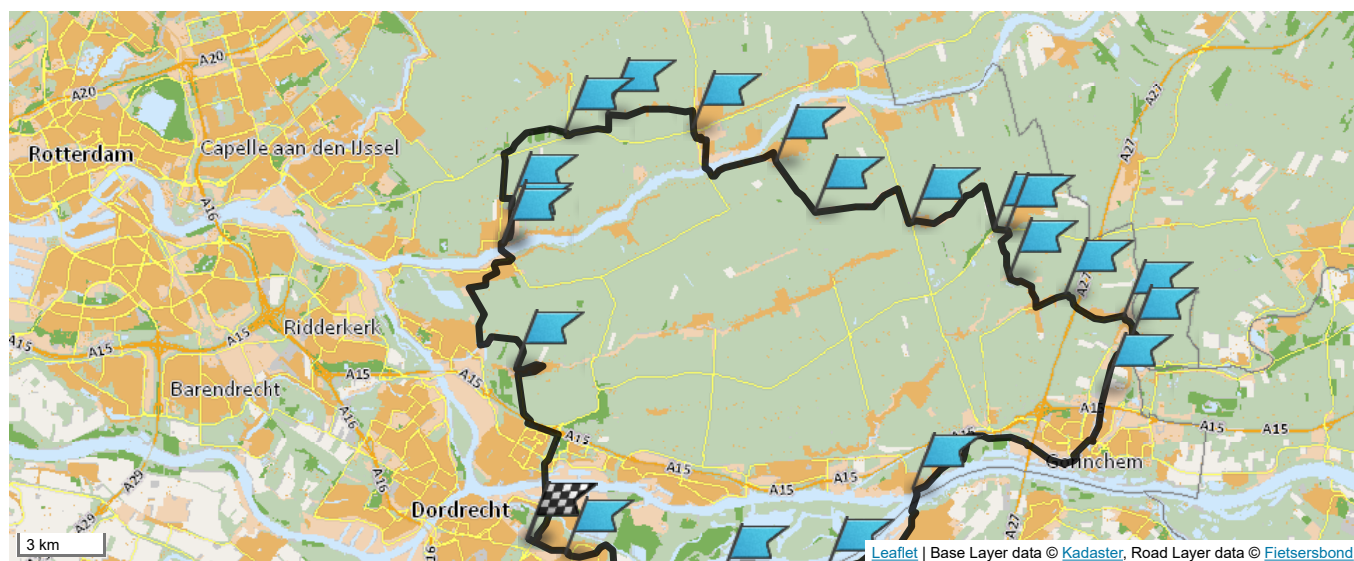
Deze route wordt u aangeboden door de Fietsersbond en Europeesche verzekeringen.

























<https://routeplanner.fietsersbond.nl>






























**Let op:** uw route bevat een veerpont of een weg die om een andere reden niet altijd toegankelijk is. Zie routeregel: 38, 70, 128, 140

### Volledige route





























Start bij Nieuwe Noordpolderweg in Dordrecht (Zuid-Holland) en ga zuidwaarts					
1	Ga na 25 meter op de kruising	<b>linksaf</b>	naar Groenezoom		25 meter
2	Ga na 241 meter bij de zijstraat	<b>linksaf</b>	naar Amazonepad		266 meter
3	Ga na 238 meter bij de T-splitsing	<b>linksaf</b>	, naam blijft Amazonepad		504 meter
4	Ga na 26 meter bij de T-splitsing	<b>rechtsaf</b>	naar Randweg		530 meter
5	Ga na 1.0 km. bij de zijstraat	<b>schuin links</b>	, naam blijft Randweg		1.6 km.
6	Ga na 16 meter bij de T-splitsing	<b>linksaf</b>	, naam blijft Randweg		1.6 km.
7	Ga na 146 meter bij het kruispunt <i>Deze afslag is bij een Verkeerslicht.</i>	<b>linksaf</b>	naar Merwedestraat		1.7 km.
8	Ga na 96 meter bij de zijstraat	<b>rechtsaf</b>	naar Randweg		1.9 km.
9	Ga na 1.6 km. bij de rotonde <i>Op deze weg komt u in de woonplaats Papendrecht.</i>	<b>schuin links</b>	, naam blijft Randweg		3.4 km.
10	Ga na 629 meter bij de zijstraat	<b>rechtsaf</b>	, naam blijft Randweg		4.1 km.
11	Ga na 250 meter bij het kruispunt	<b>linksaf</b>	naar Wilgenpad		4.4 km.
12	Ga na 1.0 km. bij het kruispunt	<b>schuin links</b>	naar De Biezen		5.4 km.
13	Ga na 106 meter bij het kruispunt	<b>rechtsaf</b>	naar Veerweg		5.5 km.
14	Ga na 207 meter bij het kruispunt	<b>scherp links</b>	, naam blijft Veerweg		5.7 km.
15	Ga na 1.6 km. bij het kruispunt <i>Op deze weg komt u in de woonplaats Oud-Alblas.</i>	<b>schuin rechts</b>	naar Westeinde		7.4 km.
16	Ga na 512 meter bij de zijstraat <i>In dit routeonderdeel zit een Paaltje.</i>	<b>rechtdoor</b>	, naam wordt Dorpsstraat		7.9 km.
17	Ga na 369 meter bij het kruispunt	<b>linksaf</b>	naar Brugstraat		8.3 km.
18	Ga na 90 meter bij de zijstraat	<b>linksaf</b>	naar Peperstraat		8.4 km.
19	Ga na 982 meter bij het einde	<b>schuin rechts</b>	naar Kooiwijk		9.4 km.
20	Ga na 1.2 km. bij het einde	<b>rechtdoor</b>	, naam wordt Kortland		10.5 km.
21	Ga na 1.3 km. bij de zijstraat <i>Op deze weg komt u in de woonplaats Alblasserdam.</i>	<b>scherp rechts</b>	naar Kortlandsche Kade		11.8 km.
22	Ga na 670 meter bij de zijstraat	<b>rechtdoor</b>	, naam wordt Kerkweg		12.5 km.
23	Ga na 13 meter bij de zijstraat	<b>schuin rechts</b>	, naam blijft Kerkweg		12.5 km.
24	Ga na 355 meter bij het kruispunt	<b>schuin rechts</b>	, naam blijft Kerkweg		12.9 km.
25	Ga na 35 meter bij de zijstraat	<b>linksaf</b>	naar brug Achterwaterschap		12.9 km.

26	Ga na 55 meter bij het einde <i>Op deze weg komt u in de woonplaats Nieuw-Lekkerland.</i>	<b>schuin links</b>	naar Middelweg		13.0 km.
27	Ga na 1.0 km. op de kruising	<b>scherp rechts</b>	naar Tiendweg		14.0 km.
28	Ga na 582 meter bij de zijstraat	<b>linksaf</b>	naar fietspad		14.6 km.
29	Ga na 45 meter op de kruising	<b>rechtdoor</b>	, naam wordt Purperreiger		14.6 km.
30	Ga na 173 meter bij de T-splitsing	<b>schuin rechts</b>	naar Ooievaar		14.8 km.
31	Ga na 97 meter op de kruising	<b>linksaf</b>	, naam blijft Ooievaar		14.9 km.
32	Ga na 24 meter bij de Y-splitsing	<b>rechtsaf</b>	naar Planetenlaan		14.9 km.
33	Ga na 340 meter bij de T-splitsing	<b>linksaf</b>	naar Standerdmolen		15.3 km.
34	Ga na 28 meter bij de Y-splitsing	<b>rechtsaf</b>	, naam blijft Standerdmolen		15.3 km.
35	Ga na 230 meter bij de rotonde	<b>rechtsaf</b>	naar Lekdijk		15.5 km.
36	Ga na 671 meter bij het kruispunt	<b>linksaf</b>	naar Veerweg		16.2 km.
37	Ga na 331 meter bij de Y-splitsing	<b>schuin rechts</b>	, naam blijft Veerweg		16.6 km.
	Ga na 51 meter bij kade	<b>scherp links</b>	naar veerpont over Lek in Nieuw-Lekkerland (Molenlanden, Zuid-Holland)		16.6 km.
39	Ga na 254 meter bij kade <i>In dit routeonderdeel zit een Veerpont met de volgende beschrijving: Naam: Lekkerkerk - Nieuw-Lekkerland; Plaatsnaam: Lekkerkerk, Nieuw-Lekkerland; Informatie: 0182-382387 (Veerdienst Schoonhoven); Type veer: Motorveerboot.</i>	<b>scherp rechts</b>	naar Voorstraat		16.9 km.
40	Ga na 30 meter bij de T-splitsing <i>Op deze weg komt u in de woonplaats Lekkerkerk.</i>	<b>rechtsaf</b>	, naam blijft Voorstraat		16.9 km.
41	Ga na 15 meter bij het einde	<b>terug</b>	, naam blijft Voorstraat		16.9 km.
42	Ga na 26 meter bij de zijstraat	<b>rechtsaf</b>	naar Burgemeester Roosstraat		16.9 km.
43	Ga na 170 meter bij de T-splitsing	<b>rechtsaf</b>	naar Burg van de Willigenstraat		17.1 km.
44	Ga na 130 meter bij de Y-splitsing	<b>schuin links</b>	naar Koninginneweg		17.2 km.
45	Ga na 204 meter bij de Y-splitsing	<b>schuin rechts</b>	, naam blijft Koninginneweg		17.4 km.
46	Ga na 29 meter bij de zijstraat	<b>rechtdoor</b>	, naam wordt Beatrixplantsoen		17.5 km.
47	Ga na 125 meter bij de T-splitsing	<b>linksaf</b>	naar Wilhelminastraat		17.6 km.
48	Ga na 573 meter op de kruising <i>In dit routeonderdeel zit een Paaltje.</i>	<b>rechtdoor</b>	, naam wordt Weidelaan		18.2 km.
49	Ga na 388 meter bij de zijstraat	<b>linksaf</b>	naar Kees Winkpad		18.5 km.
50	Ga na 32 meter bij het tussenpunt	<b>terug</b>	, naam blijft Kees Winkpad		18.6 km.


51	Ga na 32 meter bij de T-splitsing	<b>linksaf</b>	naar Weidelaan		18.6 km.
52	Ga na 378 meter bij de T-splitsing	<b>linksaf</b>	naar Wetering Oost		19.0 km.
53	Ga na 328 meter bij het kruispunt	<b>scherp rechts</b>	naar Kerkweg		19.3 km.
54	Ga na 1.5 km. bij de rotonde	<b>schuin links</b>	, naam blijft Kerkweg		20.8 km.
55	Ga na 83 meter op de kruising <i>Deze afslag is bij een ANWB-paddenstoel met Nummer 21340.</i>	<b>schuin rechts</b>	naar Loet		21.1 km.
56	Ga na 2.5 km. op de kruising	<b>rechtsaf</b>	naar Zuidbroekse Opweg		23.6 km.
57	Ga na 93 meter bij de rotonde	<b>linksaf</b>	naar Kijfhoekse Kade		23.7 km.
58	Ga na 1.5 km. bij de T-splitsing	<b>linksaf</b>	naar Oostkade		25.1 km.
59	Ga na 526 meter op de kruising <i>Op deze weg komt u in de woonplaats Bergambacht.</i>	<b>rechtsaf</b>	naar Benedenberg		25.7 km.
60	Ga na 2.9 km. bij de rotonde	<b>scherp rechts</b>	naar Provinciale Weg		28.6 km.
61	Ga na 608 meter bij de zijstraat	<b>rechtdoor</b>	, naam wordt Groene Kerkweg		29.2 km.
62	Ga na 51 meter bij de rotonde	<b>schuin links</b>	naar Veerweg		29.3 km.
63	Ga na 251 meter bij het kruispunt	<b>linksaf</b>	naar Weergang		29.6 km.
64	Ga na 137 meter bij de T-splitsing	<b>rechtsaf</b>	naar Traverse		29.8 km.
65	Ga na 247 meter bij de T-splitsing	<b>rechtsaf</b>	naar Poorthuisstraat		30.0 km.
66	Ga na 73 meter op de kruising	<b>rechtsaf</b>	naar Dijklaan		30.1 km.
67	Ga na 711 meter bij het kruispunt <i>In dit routeonderdeel zit een Paaltje.</i>	<b>schuin rechts</b>	naar Lekdijk-West		30.8 km.
68	Ga na 67 meter bij de zijstraat	<b>rechtdoor</b>	, naam wordt Veerweg		30.9 km.
69	Ga na 87 meter op de kruising	<b>linksaf</b>	, naam blijft Veerweg		31.0 km.
	Ga na 13 meter bij kade <i>Deze afslag is bij een weg met de volgende beschrijving: Hele jaar, ma - vr 8.00 - 23.00 u. tel 0182 - 351850.</i>	<b>schuin links</b>	naar veerpont over Lek in Bergambacht (Krimpenerwaard, Zuid-Holland)		31.0 km.
71	Ga na 290 meter bij kade <i>In dit routeonderdeel zit een Veerpont met de volgende beschrijving: Naam: Bergstoep - Streefkerk; Plaatsnaam: Bergstoep, Streefkerk; Informatie: 0182-351850 (Veerdienst Bergstoep); Type veer: Motorveerpont; Opmerkingen: -De pont vaart 1 x per kwartier, in de spits en bij grote drukte vaker. -Pinnen vanaf € 1,-</i>	<b>rechtdoor</b>	naar Veerstoep		31.3 km.
72	Ga na 134 meter bij de T-splitsing <i>Op deze weg komt u in de woonplaats Streefkerk.</i>	<b>linksaf</b>	naar Bergstoep		31.4 km.
73	Ga na 381 meter bij de zijstraat	<b>rechtdoor</b>	, naam wordt Opperstok		31.8 km.
74	Ga na 1.1 km. bij de zijstraat	<b>rechtdoor</b>	, naam wordt Sluis		32.9 km.

75	Ga na 268 meter bij de Y-splitsing <i>Op deze weg komt u in de woonplaats Groot-Ammers.</i>	<b>rechtdoor</b>	, naam blijft Sluis	↑	33.2 km.
76	Ga na 345 meter bij het einde <i>In dit routeonderdeel zit een Paaltje.</i>	<b>rechtdoor</b>	, naam wordt Voorstraat	↑	33.5 km.
77	Ga na 165 meter bij de Y-splitsing	<b>rechtsaf</b>	naar Kerkstraat	→	33.7 km.
78	Kom na 15 meter bij [onbekend] in Groot-Ammers (Molenlanden, Zuid-Holland)				33.7 km.
79	Ga na 373 meter bij de Y-splitsing	<b>schuin rechts</b>	naar Molenkade	↘	34.1 km.
80	Ga na 1.3 km. bij de zijstraat	<b>schuin links</b>	, naam blijft Molenkade	↙	35.4 km.
81	Ga na 885 meter bij het einde	<b>rechtdoor</b>	, naam wordt Achterland	↑	36.3 km.
82	Ga na 29 meter bij de zijstraat	<b>schuin rechts</b>	naar Peulwijksekade	↘	36.3 km.
83	Ga na 1 meter bij het tussenpunt	<b>terug</b>	, naam blijft Peulwijksekade	↶	36.3 km.
84	Ga na 1 meter bij de T-splitsing	<b>scherp rechts</b>	naar Achterland	↗	36.3 km.
85	Ga na 3.0 km. bij het kruispunt	<b>linksaf</b>	naar Nieuwpoortseweg	←	39.3 km.
86	Ga na 1.2 km. bij het einde	<b>rechtdoor</b>	, naam wordt Provincialeweg	↑	40.5 km.
87	Ga na 72 meter bij de rotonde <i>Op deze weg komt u in de woonplaats Goudriaan.</i>	<b>schuin rechts</b>	naar Lubbertjesweg	↘	40.6 km.
88	Ga na 43 meter bij de rotonde <i>Op deze weg komt u in de woonplaats Ottoland.</i>	<b>linksaf</b>	naar Smoutjesweg	←	40.6 km.
89	Ga na 79 meter op de kruising <i>Op deze weg komt u in de woonplaats Goudriaan.</i>	<b>schuin links</b>	naar Noordzijde	↙	40.8 km.
90	Ga na 2.3 km. bij de zijstraat	<b>rechtsaf</b>	naar brugje	→	43.1 km.
91	Ga na 17 meter bij de T-splitsing	<b>linksaf</b>	naar Zuidzijde	←	43.1 km.
92	Ga na 622 meter bij de Y-splitsing	<b>schuin rechts</b>	naar Noordzijde	↘	43.7 km.
93	Ga na 26 meter bij de rotonde	<b>rechtdoor</b>	, naam wordt Tiendweg	↑	43.7 km.
94	Ga na 37 meter bij de zijstraat	<b>schuin rechts</b>	naar Gorissenweg	↘	43.8 km.
95	Ga na 1.5 km. op de kruising	<b>linksaf</b>	naar Nieuwendijk	←	45.3 km.
96	Kom na 441 meter bij het tussenpunt <i>Op deze weg komt u in de woonplaats Noordeloos.</i>				45.7 km.
97	Ga na 136 meter bij de T-splitsing	<b>rechtsaf</b>	, naam blijft Laantje	→	45.9 km.
98	Ga na 345 meter bij de Y-splitsing	<b>linksaf</b>	, naam blijft Laantje	←	46.3 km.
99	Ga na 208 meter bij de T-splitsing	<b>rechtsaf</b>	naar Grotewaard	→	46.5 km.
100	Kom na 978 meter bij het tussenpunt				47.4 km.
101	Ga na 78 meter bij het einde	<b>rechtdoor</b>	, naam wordt Dorpsweg	↑	47.5 km.
102	Ga na 1.7 km. op de kruising <i>Op deze weg komt u in de woonplaats Hoornaar.</i>	<b>linksaf</b>	naar Hoge Giessen	←	49.2 km.
103	Ga na 1.2 km. bij de zijstraat <i>Op deze weg komt u in de woonplaats</i>	<b>rechtdoor</b>	, naam wordt Dorpsweg	↑	50.4 km.

## Hoogblokländ.

104	Ga na 835 meter bij de zijstraat	<b>rechtdoor</b>	, naam blijft Dorpsweg		51.2 km.
105	Ga na 1.5 km. bij de T-splitsing	<b>rechtsaf</b>	naar Stationsweg		52.7 km.
106	Ga na 767 meter bij de zijstraat <i>Op deze weg komt u in de woonplaats Arkel.</i>	<b>rechtsaf</b>	naar Vlietskade		53.5 km.
107	Ga na 284 meter bij de zijstraat	<b>linksaf</b>	, naam blijft Vlietskade		53.8 km.
108	Ga na 130 meter bij het tussenpunt	<b>terug</b>	, naam blijft Vlietskade		53.9 km.
109	Ga na 130 meter bij de T-splitsing	<b>rechtsaf</b>	, naam blijft Vlietskade		54.0 km.
110	Ga na 284 meter bij de T-splitsing	<b>rechtsaf</b>	naar Schotdeuren		54.3 km.
111	Ga na 76 meter op de kruising	<b>rechtsaf</b>	naar Kanaaldijk		54.4 km.
112	Ga na 2.2 km. op de kruising	<b>rechtdoor</b>	, naam wordt Merwedekanaal		56.7 km.
113	Ga na 1.9 km. bij het kruispunt <i>Op deze weg komt u in de woonplaats Gorinchem.</i>	<b>schuin rechts</b>	naar Concordiaweg		58.5 km.
114	Ga na 122 meter bij het kruispunt	<b>schuin links</b>	, naam blijft Concordiaweg		58.6 km.
115	Ga na 8 meter bij het kruispunt	<b>linksaf</b>	naar Stationsweg		58.7 km.
116	Ga na 676 meter bij de rotonde	<b>linksaf</b>	naar Lange Brug		59.4 km.
117	Ga na 115 meter bij de rotonde	<b>schuin rechts</b>	naar Nieuwe Wolpherensedijk		59.6 km.
118	Ga na 134 meter bij het kruispunt	<b>schuin rechts</b>	, naam blijft Nieuwe Wolpherensedijk		59.7 km.
119	Ga na 1.5 km. bij de rotonde	<b>schuin rechts</b>	, naam blijft Nieuwe Wolpherensedijk		61.2 km.
120	Ga na 260 meter bij de rotonde	<b>schuin rechts</b>	, naam blijft Nieuwe Wolpherensedijk		61.5 km.
121	Ga na 1.3 km. bij het einde	<b>rechtdoor</b>	, naam wordt Rivierdijk		62.8 km.
122	Ga na 1.3 km. bij de zijstraat <i>Op deze weg komt u in de woonplaats Hardinxveld-Giessendam.</i>	<b>schuin links</b>	, naam blijft Rivierdijk		64.1 km.
123	Ga na 2.0 km. bij de zijstraat	<b>schuin rechts</b>	naar fietspad		66.2 km.
124	Ga na 41 meter bij de 5-sprong	<b>schuin links</b>	naar Rivierdijk		66.2 km.
125	Kom na 116 meter bij [onbekend] in Hardinxveld-Giessendam (Zuid-Holland)				66.3 km.
126	Ga na 93 meter op de kruising	<b>linksaf</b>	, naam blijft Rivierdijk		66.4 km.
127	Ga na 65 meter bij de zijstraat	<b>rechtsaf</b>	naar Veer		66.5 km.
	Ga na 25 meter bij kade	<b>schuin rechts</b>	naar veerpont over Boven-Merwede in Hardinxveld-Giessendam (Altena, Noord-Brabant)		66.5 km.
129	Ga na 746 meter bij kade <i>In dit routeonderdeel zit een Veerpont met de volgende beschrijving: Naam: Gorinchem - Werkendam - Hardinxveld; Plaatsnaam: Gorinchem,</i>	<b>schuin rechts</b>	naar Sasdijk		67.2 km.

Werkendam, Hardinxveld; Informatie: 0183-659314  
(Riveer); Type veer: Elektroveerboot; Opmerkingen:  
Eerste afvaart ma-vr Hardinxveld 06:29 u,  
Gorinchem 06:58 u

130	Ga na 177 meter bij de T-splitsing <i>Op deze weg komt u in de woonplaats Werkendam.</i>	<b>rechtsaf</b>	, naam blijft Sasdijk	➔	67.4 km.
131	Ga na 666 meter bij de zijstraat <i>In dit routeonderdeel zit een Paaltje.</i>	<b>rechtdoor</b>	, naam wordt Bandijk	⬆	68.1 km.
132	Ga na 74 meter op de kruising	<b>linksaf</b>	naar fietspad	⬅	68.2 km.
133	Ga na 8 meter bij de T-splitsing	<b>rechtsaf</b>	naar fietspad langs Bandijk	➔	68.2 km.
134	Ga na 629 meter bij de T-splitsing	<b>rechtsaf</b>	, naam blijft fietspad langs Bandijk	➔	68.8 km.
135	Ga na 216 meter bij de T-splitsing	<b>schuin links</b>	naar Bandijk	↖	69.0 km.
136	Ga na 925 meter op de kruising <i>In dit routeonderdeel zit een Waterlinie met de volgende beschrijving: Naam: Grienden als golfbreker.</i>	<b>rechtsaf</b>	naar Nieuwe Merwedepad	➔	69.9 km.
137	Ga na 1.8 km. bij de zijstraat <i>In dit routeonderdeel zit een Paaltje.</i>	<b>schuin links</b>	, naam blijft Nieuwe Merwedepad	↖	71.7 km.
138	Ga na 3.7 km. bij het kruispunt <i>In dit routeonderdeel zit een Paaltje.</i>	<b>rechtsaf</b>	naar fietspad langs Bandijk	➔	75.5 km.
139	Ga na 1.9 km. bij het kruispunt	<b>rechtsaf</b>	naar Veerweg	➔	77.4 km.
	Ga na 528 meter bij kade	<b>rechtdoor</b>	naar veerpont over Nieuwe Merwede in Werkendam (Dordrecht, Zuid-Holland)	⬆	77.9 km.
141	Ga na 618 meter bij kade <i>Deze afslag is bij een weg met de volgende beschrijving: op/afrit waterbus. In dit routeonderdeel zit een Veerpont met de volgende beschrijving: Naam: Kop van Het Land - Biesbosch Spieringpolder; Plaatsnaam: Kop van Het Land, Biesbosch Spieringpolder; Informatie: 0183 659 314 (Riveer); Type veer: Motorveerpont; Opmerkingen: -De pont vaart 3x per uur vv.</i>	<b>rechtdoor</b>	naar Provincialeweg	⬆	78.5 km.
142	Ga na 47 meter bij het kruispunt <i>Op deze weg komt u in de woonplaats Dordrecht.</i>	<b>schuin links</b>	, naam blijft Provincialeweg	↖	78.6 km.
143	Ga na 32 meter bij het kruispunt	<b>rechtsaf</b>	naar Zeedijk	➔	78.6 km.
144	Ga na 1.8 km. bij het kruispunt	<b>rechtsaf</b>	naar Wantijdijk	➔	80.4 km.
145	Ga na 979 meter bij de Y-splitsing	<b>rechtdoor</b>	, naam wordt Johanna Naber-erf	⬆	81.4 km.
146	Ga na 426 meter op de kruising	<b>rechtdoor</b>	, naam wordt fietspad	⬆	81.8 km.
147	Ga na 1.0 km. op de kruising	<b>rechtsaf</b>	, naam blijft fietspad	➔	82.8 km.
148	Ga na 48 meter bij de zijstraat	<b>rechtdoor</b>	, naam wordt Dudokplein	⬆	82.9 km.

149	Ga na 42 meter bij het kruispunt	<b>scherp links</b>	, naam blijft Dudokplein		82.9 km.
150	Ga na 53 meter bij het kruispunt	<b>rechtdoor</b>	, naam wordt Dudok-erf		83.0 km.
151	Ga na 95 meter op de kruising	<b>rechtdoor</b>	, naam wordt Groenezoom		83.1 km.
152	Ga na 610 meter bij de Y-splitsing	<b>schuin links</b>	naar Flamingopad		83.7 km.
153	Ga na 29 meter bij de rotonde	<b>rechtsaf</b>	naar Groenezoom		83.7 km.
154	Ga na 561 meter bij het kruispunt	<b>rechtdoor</b>	, naam blijft Groenezoom		84.4 km.
155	Ga na 54 meter op de kruising	<b>rechtsaf</b>	naar Nieuwe Noordpolderweg		84.4 km.
156	Ga na 44 meter bij de zijstraat	<b>terug</b>	, naam blijft Nieuwe Noordpolderweg		84.4 km.
157	Kom na 22 meter bij het eindpunt van uw route				84.5 km.



Fietsersbond  
**Routeplanner**

**Download ook de vernieuwde app!**