












**ROUTEBESCHRIJVING Do 30 km: Glasroute. Oranje pijlen**

|      |   |
|------|---|
| 0    | <b>Start Business Club FC Dordrecht</b> , na 50m → Krommedijk   |
| 0,2  | kp → Twintighoevenweg, ↑ Halmaheiraplein   |
| 0,4  | spl ←, rot → Bankastraat, rot ↑ Stooplaan   |
| 1,8  | kp → Groenedijk, kp ← Noordendijk, over brug → Torenstraat  |
| 2,7  | spl → Bleijenhoek, gaat over in Otto Dickeplein, knp 87 →   |
| 3,0  |  <b>waterbus</b> Dordrecht Merwekade naar Papendrecht Veerdam (vertrek 00, 15, 30, 45 minuten over elk uur; gratis)  |
| 3,7  | <b>Papendrecht</b> , na steiger → Het Havenhoofd, gaat over in Pontonnierspad, later Merwedensingel   |
| 4,8  | spl → Hoofdstraat, meteen ← Hoofdstraat, spl → Kerkbuurt, gaat over in Visschersbuurt, later Nanengat   |
| 6,9  | rot ← Oosteind, ri knp(99)  |
| 7,7  | knp(99) ← Matenasche Scheidkade, lus over snelweg en spoor, meteen ↘  |
| 8,8  | spl ← Parallelweg, ↑, rot 2 <sup>e</sup> afslag Kweldamweg, <b>Sliedrecht</b>   |
| 14,3 | spl → Zwijskade, ri knp(50), <b>Hardinxveld-Giessendam</b>  |
|      | <b>Routesplitsing</b> bij knp(50) : 30 km gaat ↑, 50 en 80 km gaan ←  |
|      | knp(50) ↑ Zwijskade, rot ← 1 <sup>e</sup> afslag Schapedrift  |
| 16,2 | Y-spl ↖ Schapedrift, 4 <sup>e</sup> straat → Kievit   |
| 16,7 | kp ← Brooshoofdstraat, spl → Grutto, ri knp(2)  |
| 17,1 | knp(2) → Buitendams, voor rot → Peulenlaan, ri knp(50)  |
| 18,5 | knp(50) ← Rivierdijk, <b>Sliedrecht</b>   |
|      | bij kp Rivierdijk-fp A15 komen de 30, 50 en 80 km weer bij elkaar   |
| 21,1 | ↑ Kerkbuurt, ↑ Molendijk  |
| 22,1 | <b>ONTMOETINGSPLAATS</b> Nationaal Baggermuseum  , Molendijk 204(11.00-16.00 uur),  ,  |
| 22,9 | ↑ Baanhoek, ri knp(79)  |
| 23,9 | knp(79) → Parallelweg, aan het eind terug fp Baanhoek, brug over, ri knp(80)  |
| 25,9 | knp(80) ↑ Kors Monsterpad, ri(83)   |
| 27,3 | knp(83) → Wantijdijk, onder snelweg door, meteen ← fp Randweg N3, aan het eind lus naar Provincialeweg  |
| 31,5 | kp oversteken, ← Reeweg Oost, ← P   |
| 32,0 | <b>Finish Business Club FC Dordrecht</b>  |

|     |                    |   |                                 |   |                  |
|-----|--------------------|---|---------------------------------|---|------------------|
| kp  | kruispunt          | ↑   | rechtdoor                       |  | café, restaurant |
| knp | knooppunt          | → ←   | rechtsaf, linksaf               |  | tunnel           |
| spl | splitsing          | ↗ ↘   | schuin rechtsaf, schuin linksaf |  | oplaspunt        |
| fp  | fietspad           | ↙ ↘   | scherp rechtsaf, scherp linksaf |  | museum           |
| ri  | in de richting van | !!!   | let op, gevaarlijk punt         |   |                  |
| rot | op de rotonde      |  | veerdienst                      |   |                  |