




















**ROUTEBESCHRIJVING Do 50 km: Glasroute. Oranje pijlen**

0	<b>Start</b> Business Club FC Dordrecht, na 50m → Krommedijk
0,2	kp → Twintighoevenweg, ↑ Halmaheiraplein 
0,4	spl ←, rot → Bankastraat, rot ↑ Stooplaan
1,8	kp → Groenedijk, kp ← Noordendijk, over brug → Torenstraat
2,7	spl → Bleijenhoek, gaat over in Otto Dickeplein, knp(87) → 
3,0	 <b>waterbus</b> Dordrecht Merwekade naar Papendrecht Veerdam (vertrek 00, 15, 30 en 45 minuten over elk uur; gratis)
3,7	<b>Papendrecht</b> , na steiger → Het Havenhoofd, gaat over in Pontonnierspad, later Merwedensingel
4,8	spl → Hoofdstraat, meteen ← Hoofdstraat, spl → Kerkbuurt, gaat over in Visschersbuurt, later Nanengat
6,9	rot ← Oosteind, ri knp(99)
7,7	knp(99) ← Matenasche Scheidkade, lus over snelweg en spoor, meteen 
8,8	spl ← Parallelweg, ↑, rot 2 <sup>e</sup> afslag Kweldamweg, <b>Sliedrecht</b>
14,3	spl → Zwijnskade, ri knp(50)
	<b>Routesplitsing</b> bij knp(50) : 30 km gaat ↑, 50 en 80 km gaan ←
14,7	knp(50) ← Spoorweg ri knp(77) <b>Hardinxveld-Giessendam</b>
16,9	knp(77) Y-spl ↖ Binnendams, gaat over in Binnendamseweg
	<b>ONTMOETINGSPLAATS</b> De Koperen Knop  Binnendams 6,  (10.00-13.00 uur), 
19,6	↑ gaat over in Oudekerkseweg, <b>Giessenburg</b> , Y-spl ↗ Bovenkerkseweg, ri knp(76)
22,3	<b>Giessenburg</b> , Knp(76) ↑, meteen → brug over, ← Dorpsstraat,  , gaat over in Doetseweg
22,8	<b>LEUK OM TE BEZOEKEN</b> De Graanbuurt, Doetseweg 34-51   
24,1	spl ↗ Dwarsweg, rot 1 <sup>e</sup> afslag → Provincialeweg
	<b>Routesplitsing</b> bij rot gaat de 80 km naar 2 <sup>e</sup> afslag
25,5	kp ← A.M.A. van Langeraadweg, spl → Voordijk, <b>Schelluinen</b>
	bij spl Voordijk-Nolweg komen de 50 en 80 km weer bij elkaar
27,6	↑ gaat over in Zandkade, rot linksom Zandkade volgen, spl ↑ brug over
28,2	spl → Nieuwe Wolpherensedijk, gaat over in Rivierdijk, ri knp(51) <b>Boven-Hardinxveld</b>
33,2	kp ↗ Krommegat, gaat over in Rivierdijk, <b>Hardinxveld-Giessendam</b>
35,4	spl ← fp, gaat over in fp A15
	bij kp Rivierdijk-fp A15 komen de 30, 50 en 80 km weer bij elkaar
38,2	kp ← Rivierdijk, ↑ Kerkbuurt, ↑ Molendijk
	<b>ONTMOETINGSPLAATS</b> Nationaal Baggermuseum  , Molendijk 204 (11.00-16.00 uur),  , 
42,5	↑ Baanhoek, ri knp(79)
43,4	knp(79) → Parallelweg, aan het eind terug fp Baanhoek, brug over, ri knp(80), <b>Dordrecht</b>
45,5	knp(80) ↑ Kors Monsterpad, ri(83)
46,9	knp(83) → Wantijdijk, onder snelweg door, meteen ← fp Randweg N3, aan het eind lus naar Provincialeweg
51,2	kp oversteken, ← Reeweg Oost, ← P
51,4	<b>Finish Business Club FC Dordrecht</b>

kp	kruispunt	↑	rechtdoor		café, restaurant
knp	knooppunt	→ ←	rechtsaf, linksaf		tunnel
spl	splitsing	↗ ↘	schuin rechtsaf, schuin linksaf		oplaadpunt
fp	fietspad	↙ ↘	scherp rechtsaf, scherp linksaf		museum
ri	in de richting van	!!!	let op, gevaarlijk punt		
rot	op de rotonde		veerdienst		